






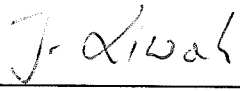


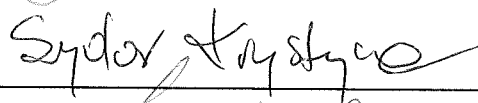










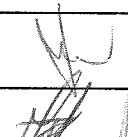

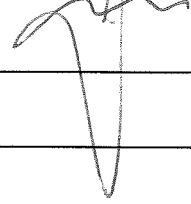
Katpanik nr 1
do Protokołu
z XXVI Sesji Rady
Miejskiej w Ińsku
z dnia 3.06.2009r.

**Lista obecności
Radnych Rady Miejskiej w Ińsku
na posiedzeniu w 3 czerwca 2009 roku**

| L.p. | Nazwisko i imię | Podpis |
|-------------|--------------------------|--|
| 1. | Bujny Stanisław |  |
| 2. | Cichoń Teresa |  |
| 3. | Czerwonka Janusz |  |
| 4. | Deska Jolanta |  |
| 5. | Jarmoszko – Poźdał Maria |  |
| 6. | Kościelny Jerzy |  |
| 7. | Michalski Tadeusz |  |
| 8. | Liwak Jacek |  |
| 9. | Pałczyński Michał |  |
| 10. | Skonieczko Krzysztof |  |
| 11. | Sydor Krystyna |  |
| 12. | Śmiałkowska Monika |  |
| 13. | Terebecki Bogdan |  |
| 14. | Tomeczyk Stanisław |  |
| 15. | Zimnicki Zbigniew |  |

Lista obecności
gości zaproszonych na Sesję Rady Miejskiej w Ińsku
w dnia 3 czerwca 2009 roku

Zatwierdził nr 2
do protokołu
z XXVI/ sesji
Rady Miejskiej
w Ińsku z dnia
3.06.2009 rok

| L.p | Nazwisko i imię | Stanowisko | Podpis |
|-----|---------------------------------|--|---|
| 1. | Andrzej Racinowski | Burmistrz Ińska |  |
| 2. | Krzysztof Paluch | Zastępca Burmistrza Ińska |  |
| 3. | Maria Nalepa | Skarbnik Gminy Ińsko | |
| 4. | Andrzej Paterka | Sołtys Sołectwa Ciemnik |  |
| 5. | Rusielewicz Piotr | Sołtys Sołectwa Czertyń |  |
| 6. | Jadwiga Chrobak | Sołtys Sołectwa Granica | <i>wprawkedlisony</i> |
| 7. | Władysław Halejcio | Sołtys Sołectwa Linówko | <i>wprawkedlisony</i> |
| 8. | Dorota Potrykus | Sołtys Sołectwa Studnica |  |
| 8. | Krzysztof Czubkowski | Dyrektor Zespołu Szkół |  |
| 9. | Jacek Tomkowiak | Wiceprzewodniczący Rady Powiatu Stargardzkiego |  |
| 10. | Mariola Hochhaus | po Kierownika OPS | |
| 11. | Krystyna Ligocka | ZUBiK Ińsko | |
| 12. | Zofia Kujawska | ZUBiK Ińsko | |
| 13. | Bogdan Sałdak | ZUBiK Ińsko | |
| 14. | Jacek Kargul | NPZOZ Ińsko | |
| 15. | Artur Grenda | Kierownik Posterunku Policji Ińsko | |
| 16. | Ryszard Sobieralski | Prezes PUWiS Nowogard | |
| 17. | Wiesława Szajkowska – Miś | | |
| 18. | Ksiądz Proboszcz Czesław Fryśka | Parafia pw. Św. Józefa w Ińsku | |
| 19. | Beata Manske | | |

Druk A



**GENERALNY DYREKTOR
OCHRONY ŚRODOWISKA**

Michał Kielszonia

GDOŚ/DON-4141-2-2/83 /09mr

Warszawa, dnia 29 kwietnia 2009 r.

Związek nr 3
do RODOB
nr XXVI/2008 r. sesji
11. Rady Miejskiej
w Jankach 2 dniami
Otrzymuje 3.06.2008 roku

Bina R...
+ P. B...
P. D...
M...

Wg rozdzielnika

Szanowni Państwo.

Wskutek utraty lub rozdrobnienia siedlisk przyrodniczych, przyroda Europy jest coraz bardziej zagrożona, a populacje wielu gatunków maleją w szybkim tempie. Mając świadomość zachodzących procesów, obywatele Wspólnoty Europejskiej wyrażają coraz większe zaniepokojenie o stan środowiska przyrodniczego i wzywają do podjęcia pilnych działań mających na celu ochronę i zachowanie naturalnego dziedzictwa dla przyszłych pokoleń. Wychodząc naprzeciw oczekiwaniom społecznym, rządy państw członkowskich Unii Europejskiej zobowiązały się do zatrzymania procesu degradacji różnorodności biologicznej. Nowoczesnym i skutecznym środkiem do realizacji tego zobowiązania jest Europejska Sieć Ekologiczna Natura 2000, wyznaczana na terytorium państw członkowskich Unii Europejskiej w celu ochrony siedlisk przyrodniczych oraz gatunków roślin i zwierząt zagrożonych wyginięciem. Polska, w ramach procesu integracji z Unią Europejską, została zobowiązana do wyznaczenia na swoim terytorium sieci obszarów Natura 2000 na podstawie kryteriów naukowych określonych w dyrektywie Rady 79/409/EWG z dnia 2 kwietnia 1979 r. w sprawie ochrony dziko żyjącego ptactwa (dyrektywie ptasiej) i dyrektywie Rady 92/43/EWG z dnia 21 maja 1992 r. o ochronie siedlisk przyrodniczych oraz dzikiej fauny i flory (dyrektywie siedliskowej). Przepisy obu ww. dyrektyw zostały transponowane do ustawy o ochronie przyrody z dnia 16 kwietnia 2004 r. (Dz. U. Nr 92 poz. 880, z późn. zm.).

Część prac nad wyznaczaniem sieci obszarów Natura 2000 w Polsce została już zrealizowana. Dotychczas na terenie Rzeczypospolitej Polskiej wyznaczono 141 obszarów specjalnej ochrony ptaków (OSO), zajmujących 4 865 292 ha (15,59%) lądowej powierzchni kraju. Ww. OSO zostały wyznaczone rozporządzeniem Ministra Środowiska z dnia 21 lipca 2004 r. w sprawie obszarów specjalnej ochrony ptaków Natura 2000. Ponadto, decyzjami Komisji

Europejskiej (KE) z dnia 12 grudnia 2008 r. przyjmującymi na mocy dyrektywy Rady 92/43/EWG drugi zaktualizowany wykaz terenów mających znaczenie dla Wspólnoty, składających się na alpejski i kontynentalny region biogeograficzny, na terenie Polski znajdują się 364 obszary mające znaczenie dla Wspólnoty, czyli obszary siedliskowe wysłane do Komisji i przez nią zatwierdzone. Obszary te zajmują 2527671,93 ha (8,10%) powierzchni lądowej Polski. Łącznie, na terenie naszego kraju znajduje się 505 obszarów Natura 2000 (w tym 7 obszarów typu C, czyli idealnie pokrywających się obszarów ptasich i siedliskowych), zajmujących 5644482,12 ha (18,09%) jego powierzchni lądowej.

Obecnie, z uwagi na zagrożenie wstrzymania inwestycji planowanych do realizacji na terenie potencjalnych obszarów Natura 2000 oraz blokowania środków finansowych UE przeznaczonych na ich realizację, Rzeczpospolita Polska znajduje się w sytuacji zmuszającej do pilnego zakończenia powoływania obszarów Natura 2000. Ponadto, dalsze wstrzymywanie prac nad uzupełnieniem i zamknięciem sieci Natura 2000 naraża nas na kolejne postępowania przed Trybunałem Sprawiedliwości Wspólnot Europejskich.

Według oceny Komisji Europejskiej stan prac Polski nad wyznaczeniem sieci Natura 2000 nadal jest niezadowalający, a obecny kształt sieci nie zapewnia we właściwy sposób ochrony siedliskom przyrodniczym oraz gatunkom określonym w dyrektywie siedliskowej. W celu zakończenia wyznaczania specjalnych obszarów ochrony siedlisk Natura 2000 Ministerstwo Środowiska w 2008 roku podjęło współpracę z wojewódzkimi konserwatorami przyrody, środowiskiem naukowców, a także z pozarządowymi organizacjami ekologicznymi.

Efektom tej współpracy było zorganizowanie, w kwietniu 2008 r., przełomowego w dotychczasowym podejściu, krajowego seminarium, podczas którego - w oparciu o wyniki przeprowadzonej w latach 2006 i 2007 inwentaryzacji przyrodniczej, czyli w oparciu o najlepszą wiedzę dotyczącą rozpoznania siedlisk przyrodniczych oraz gatunków chronionych w ramach dyrektywy siedliskowej - dokonano oceny kompletności sieci Natura 2000. Wyniki krajowego seminarium potwierdziły konieczność wyznaczenia kolejnych specjalnych obszarów ochrony siedlisk Natura 2000 dla siedlisk przyrodniczych i gatunków, którym dotychczas nie zapewniono właściwej ochrony w sieci Natura 2000.

W celu uniknięcia wyznaczania obszarów bez dobrego rozeznania terenowego, Główny Konserwator Przyrody wystąpił z prośbą do wojewodów o powołanie wojewódzkich zespołów specjalistycznych (WZS), w skład których mieli wchodzić lokalni eksperci z zakresu siedlisk przyrodniczych oraz gatunków. W odpowiedzi na prośbę Głównego Konserwatora Przyrody wszyscy wojewodowie powołali wojewódzkie zespoły specjalistyczne, których zadaniem było opracowanie propozycji kolejnych obszarów Natura 2000.

Propozycje nowych obszarów powstawały w oparciu o prace terenowe mające na celu potwierdzenie lub pozyskanie nowych informacji dotyczących występowania siedlisk przyrodniczych i gatunków chronionych w ramach sieci Natura 2000. Eksperti byli zobowiązani do wyznaczenia takich granic obszarów, by objąć ich zasięgiem wyłącznie najcenniejsze tereny, wyłączając, jeśli jest to możliwe, tereny zurbanizowane.

Następnie, przygotowane przez WZS propozycje obszarów zostały przekazane do Instytutu Ochrony Przyrody w Krakowie w celu ich zweryfikowania i przygotowania pełnej dokumentacji dla wszystkich propozycji obszarów Natura 2000, m.in. przedstawianych Państwu map i standardowych formularzy danych.

W związku z powyższym, stosownie do art. 27 ust. 2 ustawy z dnia 16 kwietnia 2004 r. o ochronie przyrody (Dz. U. Nr 92, poz. 880, z późn. zm.) przekazuję do opiniowania propozycje nowych specjalnych obszarów ochrony siedlisk. Jednocześnie informuję, że mapy oraz standardowe formularze danych do opiniowanych obszarów od dnia 6 maja br. znajdują się na stronie internetowej Ministerstwa Środowiska, pod adresem: <http://natura2000.mos.gov.pl/natura2000/>.

Uprzejmie proszę o przedstawianie opinii i zgłaszanie ewentualnych uwag do proponowanych specjalnych obszarów ochrony siedlisk Natura 2000 oraz przebiegu ich granic, szczególnie w przypadkach, gdy zgodnie z posiadanymi przez Państwa danymi przyrodniczymi granica obejmuje tereny nie stanowiące siedlisk przyrodniczych oraz siedlisk gatunków fauny i flory z załącznika I i II dyrektywy siedliskowej. Pragnę podkreślić, że przedstawione do zaopiniowania obszary spełniają kryteria obszarów Natura 2000 oraz, że jedynym brany przez KE kryterium wyznaczania obszarów Natura 2000 jest kryterium naukowe, a przyczyny społeczno-ekonomiczne nie mogą być podstawą do zmiany ich granic. Przykładowym powodem korekty granicy obszaru Natura 2000 może być, przy odpowiednim uzasadnieniu naukowym, wyłączenie z granic tego obszaru terenu zurbanizowanego (miasto, wieś), który jest przecinany przez jego granicę, bądź położony jest tuż przy jej brzegu.

Proszę o zgłaszanie ewentualnych uwag do proponowanych obszarów wraz z uzasadnieniem, jak również, w przypadku takiej potrzeby, aktualizację informacji zawartych w dokumentach do obszaru.

Uprzejmie informuję, że niezłożenie opinii w ciągu 30 dni od dnia otrzymania niniejszego pisma uważane będzie za brak uwag do naszej propozycji. W celu usprawnienia procedury, proszę o równoczesne przesyłanie opinii i uwag drogą elektroniczną na adres: opinie-natura2000@mos.gov.pl, w formacie dokumentu tekstowego.

Obszary Natura 2000 w przeciwieństwie do większości tradycyjnych form ochrony przyrody, reprezentuje odmienne podejście do ochrony walorów przyrodniczych, opierające się na założeniu, że człowiek jest integralną częścią przyrody. Sieć Natura 2000 nie ma na celu tworzenia „skansenów cywilizacyjnych” na obszarach o dobrze zachowanych walorach przyrodniczych. Nie wiąże się też z ustawowymi zakazami gospodarowania – wręcz przeciwnie, często istnienie przedmiotu ochrony (gatunku lub siedliska) jest uzależnione od właściwie prowadzonej gospodarki, np. koszenia łąk bądź wypasu. Na takie działania możliwe jest uzyskanie dopłat, m.in. z płatności rolno-środowiskowych, które są wyższe od 5 do 15 % na obszarach Natura 2000 w stosunku do „zwykłych” gruntów. Gminy objęte obszarem Natura 2000 traktowane są na preferencyjnych warunkach w dostępie do środków na ochronę przyrody w ramach Priorytetu V Programu Operacyjnego „Infrastruktura i Środowisko”. Uzyskują też dodatkową punktację w kwalifikacji wniosków do Programu Operacyjnego „Infrastruktura i Środowisko” na monitoring środowiska, racjonalizację gospodarki odpadami, BAT i ochronę powietrza w przedsiębiorstwach oraz uzyskują możliwość uzyskania dotacji na sieć kanalizacyjną, nawet gdy wskaźnik koncentracji mieszkańców wynosi mniej niż 120 osób/km sieci. Istotnym jest, iż zgodność z zasadami ochrony w obszarach Natura 2000 wzmacnia argumentację na rzecz finansowania wszelkich innych proekologicznych projektów takich jak np. budowa oczyszczalni ścieków, innowacje technologiczne przedsiębiorstw prowadzące do ochrony środowiska, itp. Równocześnie fakt istnienia obszaru Natura 2000 może być wykorzystany przez gminy do ich promocji (np. w zakresie turystyki), jak również stosowania *eco-labelingu* swoich produktów i usług. Warto podkreślić, iż niektóre gminy same postulują włączenie swoich gruntów do włączenia do sieci Natura 2000, upatrując w tym szansę na rozwój regionu.

2
poważnie
GENERALNY DYREKTOR
OCHRONY ŚRODOWISKA
Michał Kozłowski

Do wiadomości:

1. Regionalna Dyrekcja Ochrony Środowiska w Białymstoku, ul. Dojlidy Fabryczne 23, 15-554 Białystok,
2. Regionalna Dyrekcja Ochrony Środowiska w Bydgoszczy, ul. Konarskiego 1, 85-950 Bydgoszcz,
3. Regionalna Dyrekcja Ochrony Środowiska w Gdańsku, ul. Chmielna 54/57, 80-748 Gdańsk,
4. Regionalna Dyrekcja Ochrony Środowiska w Gorzowie Wielkopolskim, ul. Jagiellończyka 8, 66-400 Gorzów Wielkopolski,
5. Regionalna Dyrekcja Ochrony Środowiska w Katowicach, ul. Powstańców 41a, 40-024 Katowice,
6. Regionalna Dyrekcja Ochrony Środowiska w Kielcach, Al. IX Wieków Kielc 3, 25-516 Kielce,
7. Regionalna Dyrekcja Ochrony Środowiska w Krakowie, ul. Smoleńsk 29-31, 31-112 Kraków,

**Uchwała Nr /.../09
Rady Miejskiej w Ińsku
z dnia 03 czerwca 2009 r.**

*Integracja nr 4
do uchwały
nr XXVI/2008
z sesji RM w Ińsku
z dnia 3.06.2008r.*

**w sprawie wyrażenia stanowiska przez Radę Miejską w Ińsku do prac nad projektem
planu ochrony Obszaru Specjalnej Ochrony Ptaków Natura 2000 „Ostoja
Ińska” (kod obszaru PLB320008)**

Na podstawie art. 18 ust. 1 pkt. 15 oraz art. 7 ust. 1 pkt. 1 ustawy z dnia 8 marca 1990 r. o samorządzie gminnym (Dz. U. z 2001 r. Nr 142, poz. 1591 z późniejszymi zmianami) oraz art. 27 ust. 2 ustawy z dnia 16 kwietnia 2004 r. o ochronie przyrody (Dz. U. z 2004 r. nr 92 poz. 880 z późniejszymi zmianami) uchwała się co następuje:

§ 1

W związku z przedłożeniem do zaopiniowania propozycji nowych specjalnych obszarów ochrony siedlisk Natura 2000 „Pojezierze Ińskie” (kod obszaru PLH320051), Rada Miejska w Ińsku negatywnie opiniuje propozycje utworzenia specjalnego obszaru ochrony siedlisk Natura 2000 „Pojezierze Ińskie” w projektowanym obszarze.

§ 2.

Rada Miejska wnioskuję o zmianę przebiegu granicy obszaru ochrony siedlisk Natura 2000 „Pojezierze Ińskie” (kod obszaru PLH320051) wg. załącznika graficznego nr 1 do uchwały.

§ 3.

Rada Miejska w Ińsku zwraca się do wszystkich podmiotów uczestniczących w procesie wyznaczania nowych specjalnych obszarów ochrony siedlisk Natura 2000 „Pojezierze Ińskie” o uwzględnienie zapisów następujących aktów prawnych Rady Miejskiej w Ińsku:

1. studium uwarunkowań i zagospodarowania przestrzennego (Uchwała nr III/18/2002 z dnia 13.12.2002 r.),
2. uchwały w sprawie planu zagospodarowania przestrzennego (Uchwała nr XVI/123/2000 z dnia 28.12.2000 r.),
3. uchwał w sprawie przystąpienia do opracowania miejscowego planu zagospodarowania przestrzennego (Uchwała nr XVI/115/2004 z dnia 23.07.2004 r., nr XXVI/172/2005, nr XXVI/173/2005, XXVI/174/2005, XXVI/175/2005 oraz XXVI/176/2005 z dnia 22.12.2005 r.),
4. planu rozwoju lokalnego 2005-2006 i 2007-2013 (Uchwała nr XX/138/2005 Rady Miejskiej w Ińsku z dnia 13.01.2005 r.)

§ 4

Ze względu na objęcie już 100% obszaru Gminy Ińsko Obszarem Specjalnej Ochrony Ptaków Natura 2000 „Ostoja Ińska”, Rada Miejska w Ińsku zwraca się z apelem do wszystkich

podmiotów, w tym władz i organów administracji publicznej, uczestniczących w wyznaczaniu nowych specjalnych obszarów ochrony siedlisk Natura 2000 „Pojezierze Ińskie” o:

1. Przeprowadzenie wszechstronnych i kompleksowych konsultacji tego projektu z władzami samorządu gminnego oraz mieszkańcami gminy Ińsko.
2. Zapewnienie środków na obligatoryjne tworzenie i realizację planów ochrony dla obszaru Natura 2000.
3. Uporządkowanie kompetencji organów odpowiedzialnych za zarządzanie obszarami Natura 2000. Uwzględnienie udziału przedstawicieli Gmin, na których te obszary się znajdują, zgodnie z zasadą „nic o nas bez nas”.
4. Wprowadzenie ustawowej rekompensaty (subwencji) finansowej dla Gmin objętych obszarami Natura 2000 oraz ich mieszkańców.
5. Zagwarantowanie Gminom objętym obszarem Natura 2000 preferencji przy ubieganiu się o środki finansowe z funduszy unijnych, szczególnie na zadania związane z ochroną środowiska (kanalizacja sanitarna, oczyszczalnie ścieków, odbudowa i renowacja urządzeń melioracyjnych, modernizacja dróg).
6. Zapewnienie ekspertów – specjalistów odpowiedzialnych za prawidłowe sporządzenie raportów (ocen) oddziaływania na środowisko.
7. Wsparcie finansowe rozwoju gospodarstw agroturystycznych i gospodarstw produkujących żywność ekologiczną (nie modyfikowaną).
8. Podjęcie działań wyjaśniających cele, zadania tworzenia obszarów chronionych oraz wskazanie konkretnych korzyści z tego tytułu dla różnych grup społecznych, szczególnie przedsiębiorców i potencjalnych inwestorów.

§ 5

Uchwała wchodzi w życie z dniem podjęcia.

Uzasadnienie

1. Przedłożona propozycja nowego specjalnego obszaru ochrony siedlisk Natura 2000 „Pojezierze Ińskie” (kod obszaru PLH320051) obejmuje swoim obszarem teren mało ciekawy przyrodniczo położony od drogi dojazdowej do miejscowości Ścienne poprzez tereny rolne, niezalesione położone po obu stronach drogi powiatowej Chociwel - Ińsko wraz z terenem zurbanizowanym (miejscowość Miałka) do przesmyku na jeziorze Ińsko.
2. Planowany obszar ochrony siedlisk Natura 2000 „Pojezierze Ińskie” (kod obszaru PLH320051) nie obejmuje natomiast terenów cennych przyrodniczo na północ od Góry Głowacz z jeziorem Dłusko w kierunku miejscowości Sarnikierz, Podlipce (zaznaczono kolorem żółtym na załączniku graficznym).
3. Część terenu obszaru ochrony siedlisk wnioskowana do wyłączenia (kolor czerwony na załączniku graficznym) - zgodnie z założeniami „Studium uwarunkowań i kierunków zagospodarowania przestrzennego Miasta i Gminy Ińsko” - objęta jest obecnie opracowywanym miejscowym planem zagospodarowania przestrzennego.

**Uchwała Nr /.../09
Rady Miejskiej w Ińsku
z dnia 03 czerwca 2009 r.**

*Załącznik nr 5
do Protokołu
nr XXVI/2009
z sesji RM w Ińsku
z dnia 3.06.2009r.*

**w sprawie wyrażenia stanowiska przez Radę Miejską w Ińsku do prac nad projektem
planu ochrony Obszaru Specjalnej Ochrony siedlisk Natura 2000 „Pojezierze
Ińskie” (kod obszaru PLH320051).**

Na podstawie art. 18 ust. 1 pkt. 15 oraz art. 7 ust. 1 pkt. 1 ustawy z dnia 8 marca 1990r. o samorządzie gminnym (Dz. U. z 2001 r. Nr 142, poz. 1591 z późniejszymi zmianami) oraz art. 27 ust. 2 ustawy z dnia 16 kwietnia 2004 r. o ochronie przyrody (Dz. U. z 2004 r. nr 92 poz. 880 z późniejszymi zmianami) uchwała się co następuje:

§ 1

W związku z przedłożeniem do zaopiniowania propozycji nowych specjalnych obszarów ochrony siedlisk Natura 2000 „Pojezierze Ińskie” (kod obszaru PLH320051), Rada Miejska w Ińsku negatywnie opiniuje propozycje utworzenia specjalnego obszaru ochrony siedlisk Natura 2000 „Pojezierze Ińskie” w projektowanym obszarze.

§ 2.

Rada Miejska wnioskuję o zmianę przebiegu granicy obszaru ochrony siedlisk Natura 2000 „Pojezierze Ińskie” (kod obszaru PLH320051) wg. załącznika graficznego nr 1 do uchwały.

§ 3.

Rada Miejska w Ińsku zwraca się do wszystkich podmiotów uczestniczących w procesie wyznaczania nowych specjalnych obszarów ochrony siedlisk Natura 2000 „Pojezierze Ińskie” o uwzględnienie zapisów następujących aktów prawnych Rady Miejskiej w Ińsku:

1. studium uwarunkowań i zagospodarowania przestrzennego (Uchwała nr III/18/2002 z dnia 13.12.2002 r.),
2. uchwały w sprawie planu zagospodarowania przestrzennego (Uchwała nr XVI/123/2000 z dnia 28.12.2000 r.),
3. uchwał w sprawie przystąpienia do opracowania miejscowego planu zagospodarowania przestrzennego (Uchwała nr XVI/115/2004 z dnia 23.07.2004 r., nr XXVI/172/2005, nr XXVI/173/2005, XXVI/174/2005, XXVI/175/2005 oraz XXVI/176/2005 z dnia 22.12.2005 r.),
4. planu rozwoju lokalnego 2005-2006 i 2007-2013 (Uchwała nr XX/138/2005 Rady Miejskiej w Ińsku z dnia 13.01.2005 r.)

§ 4

Ze względu na objęcie już 100% obszaru Gminy Ińsko Obszarem Specjalnej Ochrony Ptaków Natura 2000 „Ostoja Ińska”, Rada Miejska w Ińsku zwraca się z apelem do wszystkich

podmiotów, w tym władz i organów administracji publicznej, uczestniczących w wyznaczaniu nowych specjalnych obszarów ochrony siedlisk Natura 2000 „Pojezierze Ińskie” o:

1. Przeprowadzenie wszechstronnych i kompleksowych konsultacji tego projektu z władzami samorządu gminnego oraz mieszkańcami gminy Ińsko.
2. Zapewnienie środków na obligatoryjne tworzenie i realizację planów ochrony dla obszaru Natura 2000.
3. Uporządkowanie kompetencji organów odpowiedzialnych za zarządzanie obszarami Natura 2000. Uwzględnienie udziału przedstawicieli Gmin, na których te obszary się znajdują, zgodnie z zasadą „nic o nas bez nas”.
4. Wprowadzenie ustawowej rekompensaty (subwencji) finansowej dla Gmin objętych obszarami Natura 2000 oraz ich mieszkańców.
5. Zagwarantowanie Gminom objętym obszarem Natura 2000 preferencji przy ubieganiu się o środki finansowe z funduszy unijnych, szczególnie na zadania związane z ochroną środowiska (kanalizacja sanitarna, oczyszczalnie ścieków, odbudowa i renowacja urządzeń melioracyjnych, modernizacja dróg).
6. Zapewnienie ekspertów – specjalistów odpowiedzialnych za prawidłowe sporządzenie raportów (ocen) oddziaływania na środowisko.
7. Wsparcie finansowe rozwoju gospodarstw agroturystycznych i gospodarstw produkujących żywność ekologiczną (nie modyfikowaną).
8. Podjęcie działań wyjaśniających cele, zadania tworzenia obszarów chronionych oraz wskazanie konkretnych korzyści z tego tytułu dla różnych grup społecznych, szczególnie przedsiębiorców i potencjalnych inwestorów.

§ 5

Uchwała wchodzi w życie z dniem podjęcia.

**Uchwała Nr /.../09
Rady Miejskiej w Ińsku
z dnia 03 czerwca 2009 r.**

w sprawie opinii Rady Miejskiej w Ińsku na temat propozycji utworzenia nowych specjalnych obszarów ochrony siedlisk Natura 2000 „Pojezierze Ińskie” (kod obszaru PLH320051).

Na podstawie art. 18 ust. 1 pkt. 15 oraz art. 7 ust. 1 pkt. 1 ustawy z dnia 8 marca 1990r. o samorządzie gminnym (Dz. U. z 2001 r. Nr 142, poz. 1591 z późniejszymi zmianami) oraz art. 27 ust. 2 ustawy z dnia 16 kwietnia 2004 r. o ochronie przyrody (Dz. U. z 2004 r. nr 92 poz. 880 z późniejszymi zmianami) uchwała się co następuje:

§ 1

W związku z przedłożeniem do zaopiniowania propozycji nowych specjalnych obszarów ochrony siedlisk Natura 2000 „Pojezierze Ińskie” (kod obszaru PLH320051), Rada Miejska w Ińsku negatywnie opiniuje propozycje utworzenia specjalnego obszaru ochrony siedlisk Natura 2000 „Pojezierze Ińskie” w projektowanym obszarze.

§ 2.

Rada Miejska wnioskuję o zmianę przebiegu granicy obszaru ochrony siedlisk Natura 2000 „Pojezierze Ińskie” (kod obszaru PLH320051) wg. załącznika graficznego nr 1 do uchwały.

§ 3.

Rada Miejska w Ińsku zwraca się do wszystkich podmiotów uczestniczących w procesie wyznaczania nowych specjalnych obszarów ochrony siedlisk Natura 2000 „Pojezierze Ińskie” o uwzględnienie zapisów następujących aktów prawnych Rady Miejskiej w Ińsku:

1. studium uwarunkowań i zagospodarowania przestrzennego (Uchwała nr III/18/2002 z dnia 13.12.2002 r.),
2. uchwały w sprawie planu zagospodarowania przestrzennego (Uchwała nr XVI/123/2000 z dnia 28.12.2000 r.),
3. uchwał w sprawie przystąpienia do opracowania miejscowego planu zagospodarowania przestrzennego (Uchwała nr XVI/115/2004 z dnia 23.07.2004 r., nr XXVI/172/2005, nr XXVI/173/2005, XXVI/174/2005, XXVI/175/2005 oraz XXVI/176/2005 z dnia 22.12.2005 r.),
4. planu rozwoju lokalnego 2005-2006 i 2007-2013 (Uchwała nr XX/138/2005 Rady Miejskiej w Ińsku z dnia 13.01.2005 r.)

§ 4

Ze względu na objęcie już 100% obszaru Gminy Ińsko Obszarem Specjalnej Ochrony Ptaków Natura 2000 „Ostoja Ińska”, Rada Miejska w Ińsku zwraca się z apelem do wszystkich

podmiotów, w tym władz i organów administracji publicznej, uczestniczących w wyznaczaniu nowych specjalnych obszarów ochrony siedlisk Natura 2000 „Pojezierze Ińskie” o:

1. Przeprowadzenie wszechstronnych i kompleksowych konsultacji tego projektu z władzami samorządu gminnego oraz mieszkańcami gminy Ińsko.
2. Zapewnienie środków na obligatoryjne tworzenie i realizację planów ochrony dla obszaru Natura 2000.
3. Uporządkowanie kompetencji organów odpowiedzialnych za zarządzanie obszarami Natura 2000. Uwzględnienie udziału przedstawicieli Gmin, na których te obszary się znajdują, zgodnie z zasadą „nic o nas bez nas”.
4. Wprowadzenie ustawowej rekompensaty (subwencji) finansowej dla Gmin objętych obszarami Natura 2000 oraz ich mieszkańców.
5. Zagwarantowanie Gminom objętym obszarem Natura 2000 preferencji przy ubieganiu się o środki finansowe z funduszy unijnych, szczególnie na zadania związane z ochroną środowiska (kanalizacja sanitarna, oczyszczalnie ścieków, odbudowa i renowacja urządzeń melioracyjnych, modernizacja dróg).
6. Zapewnienie ekspertów – specjalistów odpowiedzialnych za prawidłowe sporządzenie raportów (ocen) oddziaływania na środowisko.
7. Wsparcie finansowe rozwoju gospodarstw agroturystycznych i gospodarstw produkujących żywność ekologiczną (nie modyfikowaną).
8. Podjęcie działań wyjaśniających cele, zadania tworzenia obszarów chronionych oraz wskazanie konkretnych korzyści z tego tytułu dla różnych grup społecznych, szczególnie przedsiębiorców i potencjalnych inwestorów.

§ 5

Uchwała wchodzi w życie z dniem podjęcia.

*Załącznik nr 6
do Protokołu
nr XXVI/2009
z sesji RM w Ińsku
z 3.06.2009 roku*

**Uchwała Nr XXVI / 239 / 2009
Rady Miejskiej w Ińsku
z dnia 03 czerwca 2009 roku**

w sprawie opinii Rady Miejskiej w Ińsku na temat propozycji utworzenia nowych specjalnych obszarów ochrony siedlisk Natura 2000 „Pojezierze Ińskie” (kod obszaru PLH320051).

Na podstawie art. 18 ust. 1 pkt. 15 oraz art. 7 ust. 1 pkt. 1 ustawy z dnia 8 marca 1990r. o samorządzie gminnym (Dz. U. z 2001 r. Nr 142, poz. 1591 z późniejszymi zmianami) oraz art. 27 ust. 2 ustawy z dnia 16 kwietnia 2004 r. o ochronie przyrody (Dz. U. z 2004 r. nr 92 poz. 880 z późniejszymi zmianami) uchwała się co następuje:

§ 1

W związku z przedłożeniem do zaopiniowania propozycji nowych specjalnych obszarów ochrony siedlisk Natura 2000 „Pojezierze Ińskie” (kod obszaru PLH320051), Rada Miejska w Ińsku negatywnie opiniuje propozycje utworzenia specjalnego obszaru ochrony siedlisk Natura 2000 „Pojezierze Ińskie” w projektowanym obszarze.

§ 2.

Rada Miejska wnioskuje o zmianę przebiegu granicy obszaru ochrony siedlisk Natura 2000 „Pojezierze Ińskie” (kod obszaru PLH320051) wg. załącznika graficznego nr 1 do uchwały.

§ 3.

Rada Miejska w Ińsku zwraca się do wszystkich podmiotów uczestniczących w procesie wyznaczania nowych specjalnych obszarów ochrony siedlisk Natura 2000 „Pojezierze Ińskie” o uwzględnienie zapisów następujących aktów prawnych Rady Miejskiej w Ińsku:

1. studium uwarunkowań i zagospodarowania przestrzennego (Uchwała nr III/18/2002 z dnia 13.12.2002 r.),
2. uchwały w sprawie planu zagospodarowania przestrzennego (Uchwała nr XVI/123/2000 z dnia 28.12.2000 r.),
3. uchwał w sprawie przystąpienia do opracowania miejscowego planu zagospodarowania przestrzennego (Uchwała nr XVI/115/2004 z dnia 23.07.2004 r., nr XXVI/172/2005, nr XXVI/173/2005, XXVI/174/2005, XXVI/175/2005 oraz XXVI/176/2005 z dnia 22.12.2005 r.),
4. planu rozwoju lokalnego 2005-2006 i 2007-2013 (Uchwała nr XX/138/2005 Rady Miejskiej w Ińsku z dnia 13.01.2005 r.)

§ 4

Ze względu na objęcie już 100% obszaru Gminy Ińsko Obszarem Specjalnej Ochrony Ptaków Natura 2000 „Ostojka Ińska”, Rada Miejska w Ińsku zwraca się z apelem do wszystkich

podmiotów, w tym władz i organów administracji publicznej, uczestniczących w wyznaczaniu nowych specjalnych obszarów ochrony siedlisk Natura 2000 „Pojezierze Ińskie” o:

1. Przeprowadzenie wszechstronnych i kompleksowych konsultacji tego projektu z władzami samorządu gminnego oraz mieszkańcami gminy Ińsko.
2. Zapewnienie środków na obligatoryjne tworzenie i realizację planów ochrony dla obszaru Natura 2000.
3. Uporządkowanie kompetencji organów odpowiedzialnych za zarządzanie obszarami Natura 2000. Uwzględnienie udziału przedstawicieli Gmin, na których te obszary się znajdują, zgodnie z zasadą „nic o nas bez nas”.
4. Wprowadzenie ustawowej rekompensaty (subwencji) finansowej dla Gmin objętych obszarami Natura 2000 oraz ich mieszkańców.
5. Zagwarantowanie Gminom objętym obszarem Natura 2000 preferencji przy ubieganiu się o środki finansowe z funduszy unijnych, szczególnie na zadania związane z ochroną środowiska (kanalizacja sanitarna, oczyszczalnie ścieków, odbudowa i renowacja urządzeń melioracyjnych, modernizacja dróg).
6. Zapewnienie ekspertów – specjalistów odpowiedzialnych za prawidłowe sporządzenie raportów (ocen) oddziaływania na środowisko.
7. Wsparcie finansowe rozwoju gospodarstw agroturystycznych i gospodarstw produkujących żywność ekologiczną (nie modyfikowaną).
8. Podjęcie działań wyjaśniających cele, zadania tworzenia obszarów chronionych oraz wskazanie konkretnych korzyści z tego tytułu dla różnych grup społecznych, szczególnie przedsiębiorców i potencjalnych inwestorów.

§ 5

Uchwała wchodzi w życie z dniem podjęcia.

Przewodniczący Rady Miejskiej
Bogdan Terebecki
Bogdan Terebecki

Uzasadnienie

1. Przedłożona propozycja nowego specjalnego obszaru ochrony siedlisk Natura 2000 „Pojezierze Ińskie” (kod obszaru PLH320051) obejmuje swoim obszarem teren mało ciekawy przyrodniczo położony od drogi dojazdowej do miejscowości Ścienne poprzez tereny rolne, niezalesione położone po obu stronach drogi powiatowej Chociwel - Ińsko wraz z terenem zurbanizowanym (miejscowość Miałka) do przesmyku na jeziorze Ińsko.
2. Planowany obszar ochrony siedlisk Natura 2000 „Pojezierze Ińskie” (kod obszaru PLH320051) nie obejmuje natomiast terenów cennych przyrodniczo na północ od Góry Głowacz z jeziorem Dłusko w kierunku miejscowości Sarnikierz, Podlipce (zaznaczono kolorem żółtym na załączniku graficznym).
3. Część terenu obszaru ochrony siedlisk wnioskowana do wyłączenia (kolor czerwony na załączniku graficznym) - zgodnie z założeniami „Studium uwarunkowań i kierunków zagospodarowania przestrzennego Miasta i Gminy Ińsko” - objęta jest obecnie opracowywanym miejscowym planem zagospodarowania przestrzennego.

Załącznik nr 4
do Protokołu
nr XXVI/2009
Druk nr 1 o sesji RM
w Ińsku
z 3.06.2009r.

- PROJEKT -

UCHWAŁA Nr/...../2009

Rady Miejskiej w Ińsku

z dnia 2009 roku

w sprawie: sprzedaży nieruchomości gruntowej na rzecz dotychczasowych użytkowników wieczystych.

Na podstawie art. 18 ust. 2 pkt. 9 lit. „a” ustawy z dnia 8 marca 1990 roku o samorządzie gminnym (tekst jednolity Dz. U. z 2001 r., Nr 142, Poz. 1591 z późniejszymi zmianami: Dz. U. z 2002 r., Nr 23, Poz. 220, Nr 62, Poz. 558, Nr 113, Poz. 984, Nr 153, Poz. 1271, Nr 214, Poz. 1806; z 2003 r. Nr 80, Poz. 717, Nr 162, Poz. 1568; z 2004 r. Nr 102, Poz. 1055, Nr 116, Poz. 1203; z 2005 r. Nr 172, Poz. 1441, Nr 175, Poz. 1457; z 2006 r. Nr 17, Poz. 128, Nr 181, Poz. 1337; z 2007 r. Nr 48, Poz. 327, Nr 138, Poz. 974, Nr 173, Poz. 1218; z 2008 r. Nr 180, Poz. 1111, Nr 223, Poz. 1458) oraz art. 32 ustawy z dnia 21 sierpnia 1997 roku o gospodarce nieruchomościami (tekst jednolity Dz. U. z 2004 r., Nr 261, Poz. 2603 z późniejszymi zmianami) uchwała się co następuje:

§ 1. Przeznacza się do sprzedaży nieruchomości gruntową położoną w Ińsku obręb I przy ul. Bohaterów Warszawy 3e, działka numer geodezyjny 151 o powierzchni 0,0105 ha, zapisaną w księdze wieczystej nr SZ1T/00048986/6, na rzecz dotychczasowych użytkowników wieczystych.

§ 2. Wykonanie uchwały powierza się Burmistrzowi Ińska.

§ 3. Uchwała wchodzi w życie z dniem podjęcia.

Przewodniczący
Rady Miejskiej w Ińsku

Bogdan Terebecki

of. rad. Miłku Z

Uzasadnienie
do Uchwały Nr/...../2009
Rady Miejskiej w Ińsku
z dnia 2009 roku

Gmina Ińsko jest właścicielem nieruchomości gruntowej położonej w Ińsku przy ul. Bohaterów Warszawy 3e, działka numer geodezyjny 151. Użytkownikami wieczystym w/w nieruchomości są Państwo Grażyna i Tadeusz Moskal.

Państwo Grażyna i Tadeusz Moskal złożyli do Urzędu wniosek o sprzedaż na własność działki numer geodezyjny 151.

Zgodnie art. 32 ustawy z dnia 21 sierpnia 1997 roku o gospodarce nieruchomościami nieruchomość gruntowa oddana w użytkowanie wieczyste może być sprzedana wyłącznie użytkownikowi wieczystemu.

A zatem zasadne jest podjęcie uchwały o sprzedaży nieruchomości gruntowej na rzecz dotychczasowych użytkowników wieczystych.



m. Insko

Bon. Warszawy

Piekarska

Stromiejska

Zankowdz

Wytyczno dla celow opracowywanych
9 IV 91

121

165 Z

165

165

165

165

165

165

165

165

165

165

165

165

165

165

165

165

165

165

165

165

165

165

165

165

165

165

165

165

165

165

165

165

165

165

165

165

165

165

165

165

165

165

165

165

165

165

165

165

165

165

165

165

165

165

165

165

165

165

165

165

165

165

165

165

165

165

165

165

165

165

165

165

165

165

165

165

165

165

165

165

165

165

165

165

165

165

165

165

165

165

165

165

165

165

165

165

165

165

165

165

165

165

165

165

165

165

165

165

165

165

165

165

165

165

165

165

165

165

165

165

165

165

165

165

165

165

165

165

165

165

165

165

165

165

165

165

165

165

165

165

165

165

165

165

165

165

165

165

165

165

165

165

165

165

165

165

165

165

165

165

165

165

165

165

165

165

165

165

165

165

165

165

165

165

165

165

165

165

165

165

165

165

165

165

165

165

165

165

165

165

165

165

165

165

165

165

165

165

165

165

165

165

165

165

165

Uchwała Nr XXVI / 240 / 2009

Rady Miejskiej w Ińsku

z dnia 3 czerwca 2009 roku

Zatwierdził: *Mr B*
Odebrał: *Protokół*
Nr *XXVI/2009*
z *sejmu RM w Ińsku*
z *3.06.2009 roku*

w sprawie: sprzedaży nieruchomości gruntowej na rzecz dotychczasowych użytkowników wieczystych.

Na podstawie art. 18 ust. 2 pkt. 9 lit. „a” ustawy z dnia 8 marca 1990 roku o samorządzie gminnym (tekst jednolity Dz. U. z 2001 r., Nr 142, Poz. 1591 z późniejszymi zmianami: Dz. U. z 2002 r., Nr 23, Poz. 220, Nr 62, Poz. 558, Nr 113, Poz. 984, Nr 153, Poz. 1271, Nr 214, Poz. 1806; z 2003 r. Nr 80, Poz. 717, Nr 162, Poz. 1568; z 2004 r. Nr 102, Poz. 1055, Nr 116, Poz. 1203; z 2005 r. Nr 172, Poz. 1441, Nr 175, Poz. 1457; z 2006 r. Nr 17, Poz. 128, Nr 181, Poz. 1337; z 2007 r. Nr 48, Poz. 327, Nr 138, Poz. 974, Nr 173, Poz. 1218; z 2008 r. Nr 180, Poz. 1111, Nr 223, Poz. 1458) oraz art. 32 ustawy z dnia 21 sierpnia 1997 roku o gospodarce nieruchomościami (tekst jednolity Dz. U. z 2004 r., Nr 261, Poz. 2603 z późniejszymi zmianami) uchwała się co następuje:

§ 1. Przeznacza się do sprzedaży nieruchomość gruntową położoną w Ińsku obręb I przy ul. Bohaterów Warszawy 3e, działka numer geodezyjny 151 o powierzchni 0,0105 ha, zapisaną w księdze wieczystej nr SZ1T/00048986/6, na rzecz dotychczasowych użytkowników wieczystych.

§ 2. Wykonanie uchwały powierza się Burmistrzowi Ińska.

§ 3. Uchwała wchodzi w życie z dniem podjęcia.

Przewodniczący
Rady Miejskiej w Ińsku
Bogdan Terebecki
Bogdan Terebecki

Uzasadnienie
do Uchwały Nr
XXVI/240/2009
Rady Miejskiej w Ińsku
z dnia 3 czerwca 2009 roku

Gmina Ińsko jest właścicielem nieruchomości gruntowej położonej w Ińsku przy ul. Bohaterów Warszawy 3e, działka numer geodezyjny 151. Użytkownikami wieczystym w/w nieruchomości są Państwo Grażyna i Tadeusz Moskal.

Państwo Grażyna i Tadeusz Moskal złożyli do Urzędu wniosek o sprzedaż na własność działki numer geodezyjny 151.

Zgodnie art. 32 ustawy z dnia 21 sierpnia 1997 roku o gospodarce nieruchomościami nieruchomość gruntowa oddana w użytkowanie wieczyste może być sprzedana wyłącznie użytkownikowi wieczystemu.

A zatem zasadne jest podjęcie uchwały o sprzedaży nieruchomości gruntowej na rzecz dotychczasowych użytkowników wieczystych.

- PROJEKT -

UCHWAŁA Nr/...../2009

Rady Miejskiej w Ińsku

z dnia 2009 roku

w sprawie: zbycia nieruchomości na terenie gminy Ińsko w drodze przetargu ustnego nieograniczonego.

Na podstawie art. 18 ust. 2 pkt. 9 lit. „a” ustawy z dnia 8 marca 1990 roku o samorządzie gminnym (tekst jednolity Dz. U. z 2001 r., Nr 142, Poz. 1591 z późniejszymi zmianami: Dz. U. z 2002 r., Nr 23, Poz. 220, Nr 62, Poz. 558, Nr 113, Poz. 984, Nr 153, Poz. 1271, Nr 214, Poz. 1806; z 2003 r. Nr 80, Poz. 717, Nr 162, Poz. 1568; z 2004 r. Nr 102, Poz. 1055, Nr 116, Poz. 1203; z 2005 r. Nr 172, Poz. 1441, Nr 175, Poz. 1457; z 2006 r. Nr 17, Poz. 128, Nr 181, Poz. 1337; z 2007 r. Nr 48, Poz. 327, Nr 138, Poz. 974, Nr 173, Poz. 1218; z 2008 r. Nr 180, Poz. 1111, Nr 223, Poz. 1458) oraz art. 13 ust. 1, art. 37 ust. 1 i art. 40 ust. 1 pkt 1 ustawy z dnia 21 sierpnia 1997 roku o gospodarce nieruchomościami (tekst jednolity Dz. U. z 2004 r., Nr 261, Poz. 2603 z późniejszymi zmianami) uchwala się co następuje:

§ 1. Przeznacza się do sprzedaży w drodze przetargu ustnego nieograniczonego nieruchomość niezabudowaną położoną w **obrębie Ciemnik gmina Ińsko**, działka numer geodezyjny **375/2** o powierzchni **0,4515 ha**.

§ 2. Wykonanie uchwały powierza się Burmistrzowi Ińska.

§ 3. Uchwała wchodzi w życie z dniem podjęcia.

Przewodniczący
Rady Miejskiej w Ińsku

Bogdan Terebecki

op. ad. Miller 25

Uzasadnienie
do Uchwały Nr/...../2009
Rady Miejskiej w Ińsku
z dnia 2009 roku

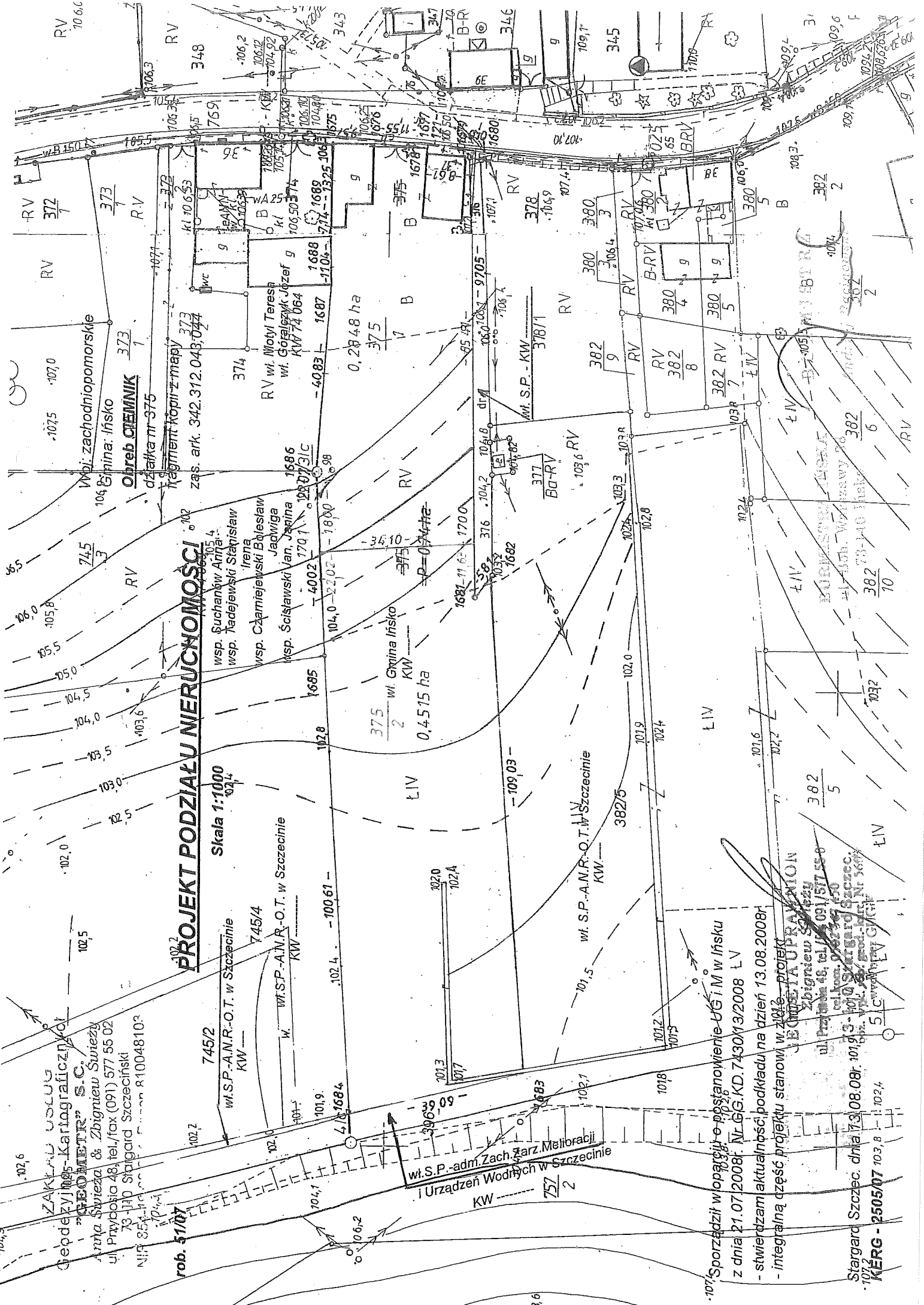
Gmina Ińsko jest właścicielem niezabudowanej działki nr geodezyjny 375/2 położonej w obręb Ciemnik gmina Ińsko.

Zgodnie z przepisami ustawy z dnia 21 sierpnia 1997 r. o gospodarce nieruchomościami (tekst jednolity z 2004 r Dz. U. Nr 261, poz. 2603 z późniejszymi zmianami) nieruchomości są sprzedawane lub oddawane w użytkowanie wieczyste w drodze przetargu ustnego nieograniczonego, przetargu ustnego ograniczonego, przetargu pisemnego nieograniczonego i przetargu pisemnego ograniczonego.

Przetarg ustny nieograniczony ma na celu uzyskanie najwyższej ceny. O zastosowanej formie przetargu decyduje organizator.

A zatem zasadne jest podjęcie uchwały o przeznaczeniu do sprzedaży przedmiotowej nieruchomości w drodze przetargu ustnego nieograniczonego.





PROJEKT PODZIAŁU NIERUCHOMOŚCI

Skala 1:1000

ZAKŁAD USŁUG
 Geodezyjno-Kartograficznych
 "GEO-METR" S.C.
 Anna Swieca & Zbigniew Świeży
 ul. Przybocia 48, tel./fax (091) 577 55 02
 73-110 Stargard Szczeciński
 NIP 854-104-104, REGON 810048103

rob. 51/07

wł. S.P.-A.N.R.-O.T. w Szczecinie
 745/2
 745/4
 wł. S.P.-A.N.R.-O.T. w Szczecinie

wł. S.P.-A.N.R.-O.T. w Szczecinie
 375/2
 0,4515 ha

wł. S.P.-A.N.R.-O.T. w Szczecinie
 375/1
 0,2848 ha

wł. S.P.-adm. Zach. Zarz. Melioracji
 i Urządzeń Wodnych w Szczecinie
 757/2

Sporządził w oparciu o postanowienie UG i M w Ińsku
 z dnia 21.07.2008r. Nr GG.KD.7430/3/2008 LV
 - stwierdzam aktualność podkladu na dzień 13.08.2008r.
 - integralną część projektu stanowi w zał. - projekt
 BUDOWLA UPRAWNIENION

Zbigniew Świeży
 ul. Przybocia 48, tel./fax (091) 577 55 02
 tel./kom. 942 24 450
 73-110 Stargard Szczeciński
 NIP 854-104-104, REGON 810048103
 5 Czwartki Główny

Stargard Szczec. dnia 13.08.08r. 1019
 KERG - 2505/07 103,8 - 11.1024

Uchwała Nr XXVI / 241 / 2009

Rady Miejskiej w Ińsku

z dnia 3 czerwca 2009 roku

Załącznik nr 10
do Protokołu
nr XXVI/2009
z sesji RM w Ińsku
z 3.06.2009 roku

w sprawie: zbycia nieruchomości na terenie gminy Ińsko w drodze przetargu
ustnego nieograniczonego.

Na podstawie art. 18 ust. 2 pkt. 9 lit. „a” ustawy z dnia 8 marca 1990 roku o samorządzie gminnym (tekst jednolity Dz. U. z 2001 r., Nr 142, Poz. 1591 z późniejszymi zmianami: Dz. U. z 2002 r., Nr 23, Poz. 220, Nr 62, Poz. 558, Nr 113, Poz. 984, Nr 153, Poz. 1271, Nr 214, Poz. 1806; z 2003 r. Nr 80, Poz. 717, Nr 162, Poz. 1568; z 2004 r. Nr 102, Poz. 1055, Nr 116, Poz. 1203; z 2005 r. Nr 172, Poz. 1441, Nr 175, Poz. 1457; z 2006 r. Nr 17, Poz. 128, Nr 181, Poz. 1337; z 2007 r. Nr 48, Poz. 327, Nr 138, Poz. 974, Nr 173, Poz. 1218; z 2008 r. Nr 180, Poz. 1111, Nr 223, Poz. 1458) oraz art. 13 ust 1, art. 37 ust. 1 i art. 40 ust. 1 pkt 1 ustawy z dnia 21 sierpnia 1997 roku o gospodarce nieruchomościami (tekst jednolity Dz. U. z 2004 r., Nr 261, Poz. 2603 z późniejszymi zmianami) uchwała się co następuje:

§ 1. Przeznacza się do sprzedaży w drodze przetargu ustnego nieograniczonego nieruchomość niezabudowaną położoną w **obrębie Ciemnik gmina Ińsko**, działka numer geodezyjny **375/2 o powierzchni 0,4515 ha**.

§ 2. Wykonanie uchwały powierza się Burmistrzowi Ińska.

§ 3. Uchwała wchodzi w życie z dniem podjęcia.

Przewodniczący
Rady Miejskiej w Ińsku

Bogdan Terebecki
Bogdan Terebecki

Uzasadnienie
do Uchwały Nr
XXVI/241/2009
Rady Miejskiej w Ińsku
z dnia 3 czerwca 2009 roku

Gmina Ińsko jest właścicielem niezabudowanej działki nr geodezyjny 375/2 położonej w obręb Ciemnik gmina Ińsko.

Zgodnie z przepisami ustawy z dnia 21 sierpnia 1997 r. o gospodarce nieruchomościami (tekst jednolity z 2004 r Dz. U. Nr 261, poz. 2603 z późniejszymi zmianami) nieruchomości są sprzedawane lub oddawane w użytkowanie wieczyste w drodze przetargu ustnego nieograniczonego, przetargu ustnego ograniczonego, przetargu pisemnego nieograniczonego i przetargu pisemnego ograniczonego.

Przetarg ustny nieograniczony ma na celu uzyskanie najwyższej ceny. O zastosowanej formie przetargu decyduje organizator.

A zatem zasadne jest podjęcie uchwały o przeznaczeniu do sprzedaży przedmiotowej nieruchomości w drodze przetargu ustnego nieograniczonego.

Wzrostnik nr 11
do Protokołu
nr XXVI 19009
w Sesji RM
o Ińsku z dnia
3.06.2009 roku

Druk nr 3

- PROJEKT -

UCHWAŁA Nr/...../2009

**Rady Miejskiej w Ińsku
z dnia 2009 roku**

w sprawie: zbycia nieruchomości na terenie miasta Ińsko w drodze przetargu
ustnego nieograniczonego.

Na podstawie art. 18 ust. 2 pkt. 9 lit. „a” ustawy z dnia 8 marca 1990 roku o samorządzie gminnym (tekst jednolity Dz. U. z 2001 r., Nr 142, Poz. 1591 z późniejszymi zmianami: Dz. U. z 2002 r., Nr 23, Poz. 220, Nr 62, Poz. 558, Nr 113, Poz. 984, Nr 153, Poz. 1271, Nr 214, Poz. 1806; z 2003 r. Nr 80, Poz. 717, Nr 162, Poz. 1568; z 2004 r. Nr 102, Poz. 1055, Nr 116, Poz. 1203; z 2005 r. Nr 172, Poz. 1441, Nr 175, Poz. 1457; z 2006 r. Nr 17, Poz. 128, Nr 181, Poz. 1337; z 2007 r. Nr 48, Poz. 327, Nr 138, Poz. 974, Nr 173, Poz. 1218; z 2008 r. Nr 180, Poz. 1111, Nr 223, Poz. 1458) oraz art. 13 ust 1, art. 37 ust. 1 i art. 40 ust. 1 pkt 1 ustawy z dnia 21 sierpnia 1997 roku o gospodarce nieruchomościami (tekst jednolity Dz. U. z 2004 r., Nr 261, Poz. 2603 z późniejszymi zmianami) uchwała się co następuje:

§ 1. Przeznacza się do sprzedaży w drodze przetargu ustnego nieograniczonego nieruchomość niezabudowaną położoną w Ińsku obręb II przy ul. Zielonej, działka numer geodezyjny 93 o powierzchni 0,4064 ha.

§ 2. Wykonanie uchwały powierza się Burmistrzowi Ińska.

§ 3. Uchwała wchodzi w życie z dniem podjęcia.

Przewodniczący
Rady Miejskiej w Ińsku

Bogdan Terebecki



Uzasadnienie
do Uchwały Nr/...../2009
Rady Miejskiej w Ińsku
z dnia 2009 roku

Gmina Ińsko jest właścicielem niezabudowanej działki numer geodezyjny 93 położonej w Ińsku obręb II przy ul. Zielonej.

Zgodnie z przepisami ustawy z dnia 21 sierpnia 1997 r. o gospodarce nieruchomościami (tekst jednolity z 2004 r Dz. U. Nr 261, poz. 2603 z późniejszymi zmianami) nieruchomości są sprzedawane lub oddawane w użytkowanie wieczyste w drodze przetargu ustnego nieograniczonego, przetargu ustnego ograniczonego, przetargu pisemnego nieograniczonego i przetargu pisemnego ograniczonego.

Przetarg ustny nieograniczony ma na celu uzyskanie najwyższej ceny. O zastosowanej formie przetargu decyduje organizator.

A zatem zasadne jest podjęcie uchwały o przeznaczeniu do sprzedaży przedmiotowej nieruchomości w drodze przetargu ustnego nieograniczonego.

