

- PROJEKT -

UCHWAŁA Nr/...../2009

**Rady Miejskiej w Ińsku
z dnia 2009 roku**

w sprawie: zbycia nieruchomości na terenie miasta Ińsko w drodze przetargu
ustnego nieograniczonego.

Na podstawie art. 18 ust. 2 pkt. 9 lit. „a” ustawy z dnia 8 marca 1990 roku o samorządzie gminnym (tekst jednolity Dz. U. z 2001 r., Nr 142, Poz. 1591 z późniejszymi zmianami: Dz. U. z 2002 r., Nr 23, Poz. 220, Nr 62, Poz. 558, Nr 113, Poz. 984, Nr 153, Poz. 1271, Nr 214, Poz. 1806; z 2003 r. Nr 80, Poz. 717, Nr 162, Poz. 1568; z 2004 r. Nr 102, Poz. 1055, Nr 116, Poz. 1203; z 2005 r. Nr 172, Poz. 1441, Nr 175, Poz. 1457; z 2006 r. Nr 17, Poz. 128, Nr 181, Poz. 1337; z 2007 r. Nr 48, Poz. 327, Nr 138, Poz. 974, Nr 173, Poz. 1218; z 2008 r. Nr 180, Poz. 1111, Nr 223, Poz. 1458; z 2009 r. Nr 52, Poz. 420) oraz art. 13 ust 1, art. 37 ust. 1 i art. 40 ust. 1 pkt 1 ustawy z dnia 21 sierpnia 1997 roku o gospodarce nieruchomościami (tekst jednolity Dz. U. z 2004 r., Nr 261, Poz. 2603 z późniejszymi zmianami) uchwała się co następuje:

§ 1. Przeznacza się do sprzedaży w drodze przetargu ustnego nieograniczonego nieruchomość niezabudowaną położoną w Ińsku obręb II przy ul. Henryka Sienkiewicza, działka numer geodezyjny 228/4, o powierzchni 0,1194 ha.

§ 2. Wykonanie uchwały powierza się Burmistrzowi Ińska.

§ 3. Uchwała wchodzi w życie z dniem podjęcia.

LIZAK, STANKIEWICZ, KRÓLIKOWSKI
ADWOKACI - Spółka Cywilna
ul. Boh. Getta Warszawskiego 1/4
70-302 SZCZECIN
REGON 812632496 NIP 852-239-90-05
Nr konta: 97 1500 1113 1211 1003 2357 0000

Przewodniczący
Rady Miejskiej w Ińsku

Bogdan Terebecki

[Podpis]

Uzasadnienie
do Uchwały Nr/...../2009
Rady Miejskiej w Ińsku
z dnia 2009 roku

Gmina Ińsko jest właścicielem niezabudowanej działki numer geodezyjny 228/4 położonej w Ińsku obręb II przy ul. Henryka Sienkiewicza.

Zgodnie z przepisami ustawy z dnia 21 sierpnia 1997 r. o gospodarce nieruchomościami (tekst jednolity z 2004 r. Dz. U. Nr 261, poz. 2603 z późniejszymi zmianami) nieruchomości są sprzedawane lub oddawane w użytkowanie wieczyste w drodze przetargu ustnego nieograniczonego, przetargu ustnego ograniczonego, przetargu pisemnego nieograniczonego i przetargu pisemnego ograniczonego.

Przetarg ustny nieograniczony ma na celu uzyskanie najwyższej ceny. O zastosowanej formie przetargu decyduje organizator.

A zatem zasadne jest podjęcie uchwały o przeznaczeniu do sprzedaży przedmiotowej nieruchomości w drodze przetargu ustnego nieograniczonego.

woj. zachodniopomorskie
powiat: stargardzki
miasto: Ińsko
obręb: 2
ks. rob. 46/2009
KERG - 054-1615/2009
342.134.0842

Zbigniew Bagński
"SIKAL GLOB"
Tychowo 76-2, tel. 604 776 065
73-110 Stargard Szczeciński
NIP 895-000-48-85

PROJEKT PODZIAŁU DZIAŁKI NR 228/2 w skali 1:500

Projekt podziału działki opracowano na podstawie załącznika graficznego do postanowienia nr GG.PO.7430/9/2009 z dnia 14.09.2009 r. wydanego przez Burmistrza Ińska. Dojazd do działek nr 228/3, 228/4 i 228/5 będzie się odbywał bezpośrednio z drogi publicznej. Integralną częścią projektu podziału działki jest projekt wykazu zmian danych ewidencyjnych dot. działki. Mapa aktualna w zaznaczonym zakresie.

Stargard Szczeciński, 2009.09.25

Maria Szatulska
Geodeta Uprawniona
Nr uprawnień 29336

KW - 48994 226
Ba
1698
176,5

227-1223
B-RIVb
KW - 45674
1065
125,54

właściciel:
Gmina Ińsko
KW - 91639
P = 0.3352 ha

228
2
P = 1194 m²

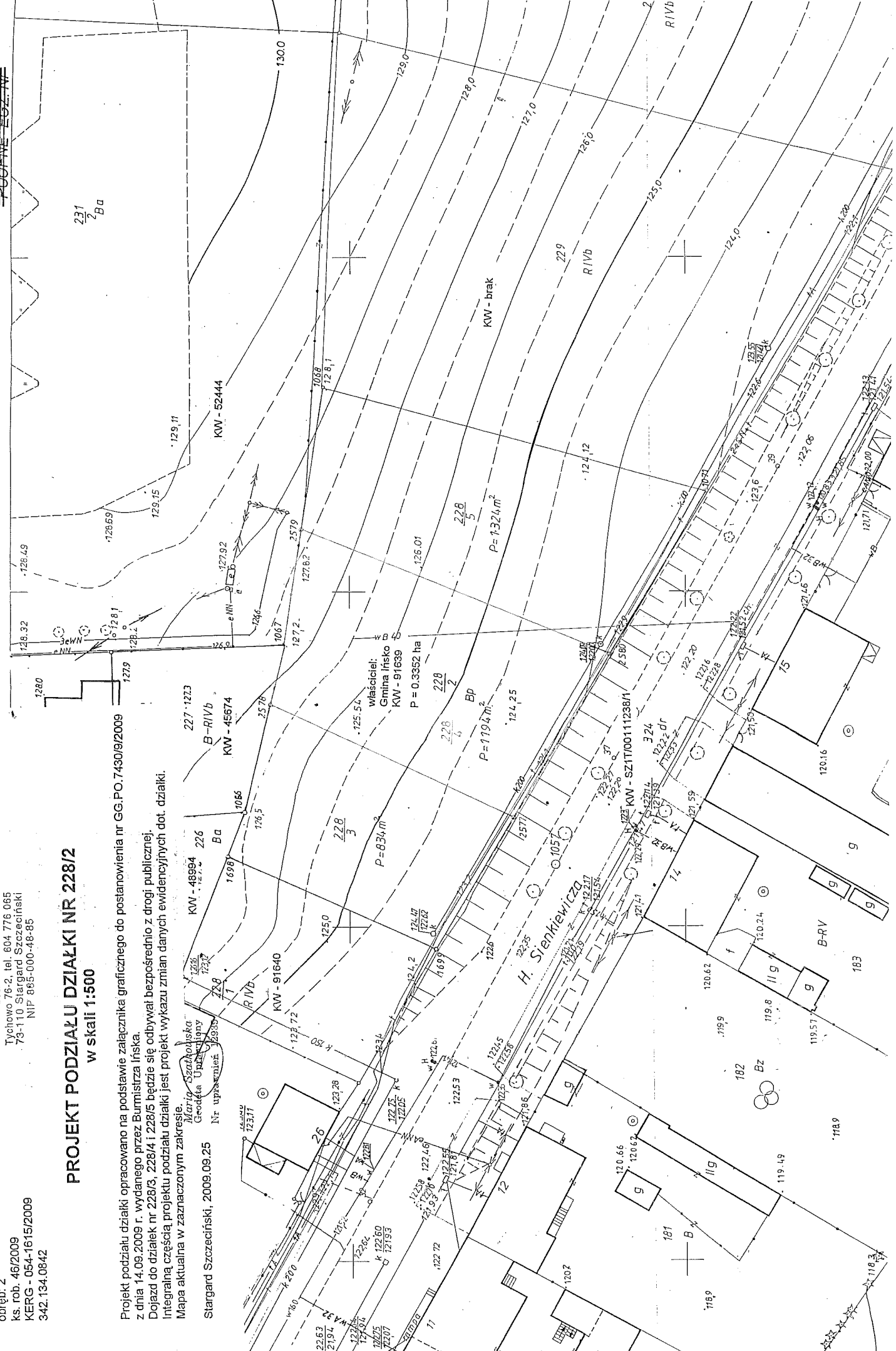
228
5
P = 1324 m²

120.66
120.62
g

119.8
119.57
g

118.9
118.9
g

120.24
120.16
g



UCHWAŁA Nr XXX / 286 / 2009

Rady Miejskiej w Ińsku
z dnia 17 grudnia 2009 roku

w sprawie: zbycia nieruchomości na terenie miasta Ińsko w drodze przetargu
ustnego nieograniczonego.

Na podstawie art. 18 ust. 2 pkt. 9 lit. „a” ustawy z dnia 8 marca 1990 roku *o samorządzie gminnym* (tekst jednolity Dz. U. z 2001 r., Nr 142, Poz. 1591 z późniejszymi zmianami: Dz. U. z 2002 r., Nr 23, Poz. 220, Nr 62, Poz. 558, Nr 113, Poz. 984, Nr 153, Poz. 1271, Nr 214, Poz. 1806; z 2003 r. Nr 80, Poz. 717, Nr 162, Poz. 1568; z 2004 r. Nr 102, Poz. 1055, Nr 116, Poz. 1203; z 2005 r. Nr 172, Poz. 1441, Nr 175, Poz. 1457; z 2006 r. Nr 17, Poz. 128, Nr 181, Poz. 1337; z 2007 r. Nr 48, Poz. 327, Nr 138, Poz. 974, Nr 173, Poz. 1218; z 2008 r. Nr 180, Poz. 1111, Nr 223, Poz. 1458; z 2009 r. Nr 52, Poz. 420) oraz art. 13 ust. 1, art. 37 ust. 1 i art. 40 ust. 1 pkt 1 ustawy z dnia 21 sierpnia 1997 roku *o gospodarce nieruchomościami* (tekst jednolity Dz. U. z 2004 r., Nr 261, Poz. 2603 z późniejszymi zmianami) uchwała się co następuje:

§ 1. Przeznacza się do sprzedaży w drodze przetargu ustnego nieograniczonego nieruchomość niezabudowaną położoną w Ińsku obręb II przy ul. Henryka Sienkiewicza, działka numer geodezyjny 228/4, o powierzchni 0,1194 ha.

§ 2. Wykonanie uchwały powierza się Burmistrzowi Ińska.

§ 3. Uchwała wchodzi w życie z dniem podjęcia.

Przewodniczący
Rady Miejskiej w Ińsku
Bogdan Terebecki
Bogdan Terebecki

Uzasadnienie
do Uchwały Nr
XXX/286/2009
Rady Miejskiej w Ińsku
z dnia 17 grudnia 2009 roku

Gmina Ińsko jest właścicielem niezabudowanej działki numer geodezyjny 228/4 położonej w Ińsku obręb II przy ul. Henryka Sienkiewicza.

Zgodnie z przepisami ustawy z dnia 21 sierpnia 1997 r. o gospodarce nieruchomościami (tekst jednolity z 2004 r. Dz. U. Nr 261, poz. 2603 z późniejszymi zmianami) nieruchomości są sprzedawane lub oddawane w użytkowanie wieczyste w drodze przetargu ustnego nieograniczonego, przetargu ustnego ograniczonego, przetargu pisemnego nieograniczonego i przetargu pisemnego ograniczonego.

Przetarg ustny nieograniczony ma na celu uzyskanie najwyższej ceny. O zastosowanej formie przetargu decyduje organizator.

A zatem zasadne jest podjęcie uchwały o przeznaczeniu do sprzedaży przedmiotowej nieruchomości w drodze przetargu ustnego nieograniczonego.

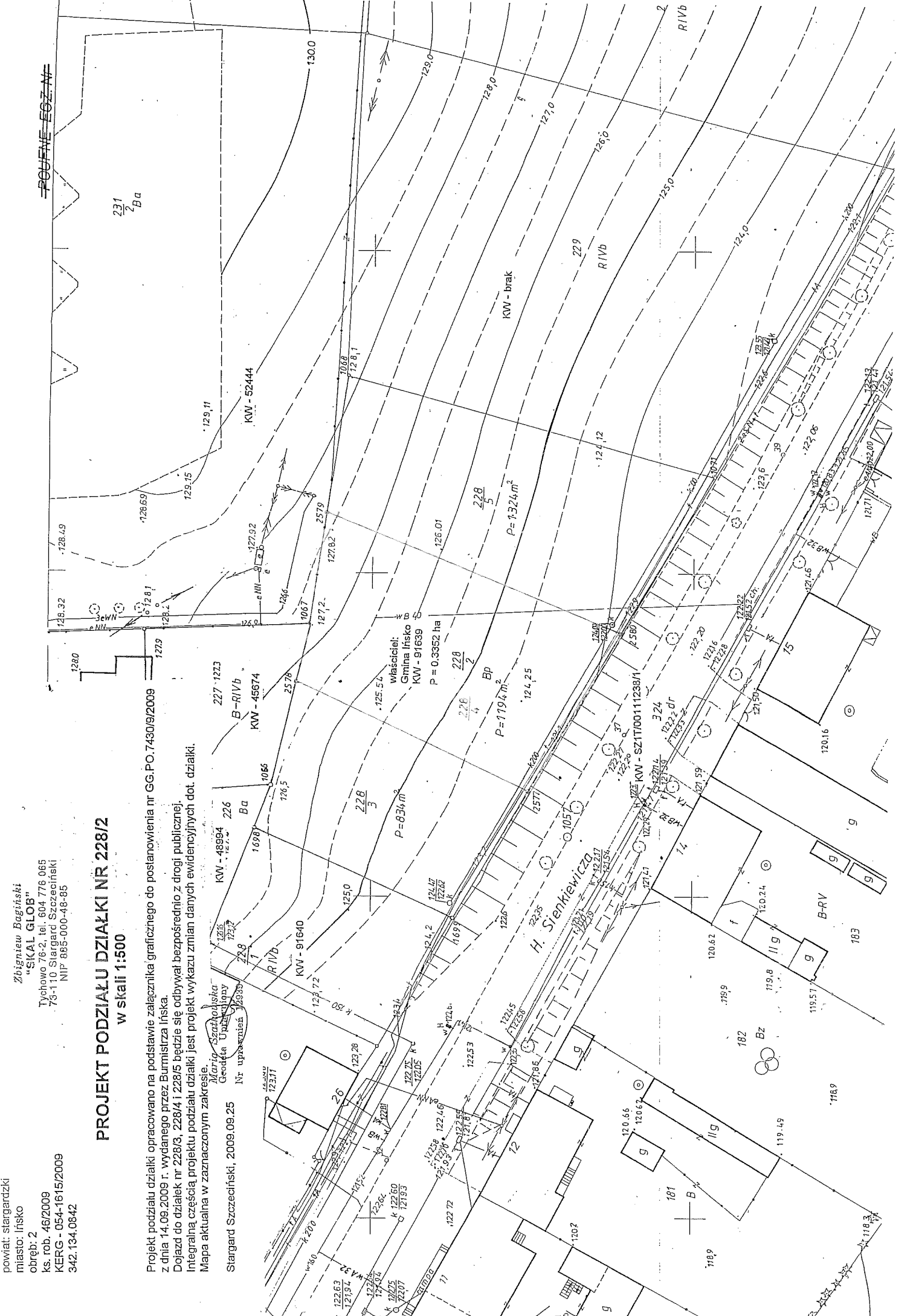
woj. zachodniopomorskie
powiat: stargardzki
miasto: Insko
obwód: 2
ks. rob. 46/2009
KERG - 054-1615/2009
342.134.0642

Zbigniew Baginski
"SKAL GLOB"
Tychowo 76-2, tel. 604 776 065
75-110 Stargard Szczeciński
NIP 888-000-48-85

PROJEKT PODZIAŁU DZIAŁKI NR 228/2 w skali 1:500

Projekt podziału działki opracowano na podstawie załącznika graficznego do postanowienia nr GG.PO.7430/9/2009 z dnia 14.09.2009 r. wydanego przez Burmistrza Insko.
Dojazd do działek nr 228/3, 228/4 i 228/5 będzie się odbywał bezpośrednio z drogi publicznej.
Integralną częścią projektu podziału działki jest projekt wykazu zmian danych ewidencyjnych dot. działki.
Mapa aktualna w oznaczonym zakresie.

Stargard Szczeciński, 2009.09.25
Maria Szatkońska
Geodeta Uprawniona
Nr uprawnień 123336



- PROJEKT -**UCHWAŁA Nr/...../2009****Rady Miejskiej w Ińsku****z dnia 2009 roku**

w sprawie: zbycia nieruchomości na terenie miasta Ińsko w drodze przetargu ustnego nieograniczonego.

Na podstawie art. 18 ust. 2 pkt. 9 lit. „a” ustawy z dnia 8 marca 1990 roku *o samorządzie gminnym* (tekst jednolity Dz. U. z 2001 r., Nr 142, Poz. 1591 z późniejszymi zmianami: Dz. U. z 2002 r., Nr 23, Poz. 220, Nr 62, Poz. 558, Nr 113, Poz. 984, Nr 153, Poz. 1271, Nr 214, Poz. 1806; z 2003 r. Nr 80, Poz. 717, Nr 162, Poz. 1568; z 2004 r. Nr 102, Poz. 1055, Nr 116, Poz. 1203; z 2005 r. Nr 172, Poz. 1441, Nr 175, Poz. 1457; z 2006 r. Nr 17, Poz. 128, Nr 181, Poz. 1337; z 2007 r. Nr 48, Poz. 327, Nr 138, Poz. 974, Nr 173, Poz. 1218; z 2008 r. Nr 180, Poz. 1111, Nr 223, Poz. 1458; z 2009 r. Nr 52, Poz. 420) oraz art. 13 ust 1, art. 37 ust. 1 i art. 40 ust. 1 pkt 1 ustawy z dnia 21 sierpnia 1997 roku *o gospodarce nieruchomościami* (tekst jednolity Dz. U. z 2004 r., Nr 261, Poz. 2603 z późniejszymi zmianami) uchwała się co następuje:

§ 1. Przeznacza się do sprzedaży w drodze przetargu ustnego nieograniczonego nieruchomość niezabudowaną położoną w Ińsku obręb II przy ul. Henryka Sienkiewicza, działka numer geodezyjny 228/5, o powierzchni 0,1324 ha.

§ 2. Wykonanie uchwały powierza się Burmistrzowi Ińska.

§ 3. Uchwała wchodzi w życie z dniem podjęcia.

LIZAK, STANKIEWICZ, KRÓLIKOWSKI
ADWOKACI - Spółka Cywilna
ul. Boh. Getta Warszawskiego 1/4
70-302 SZCZECIN
REGON 812632496 NIP 652-239-90-05
Nr konta: 97 1500 1113 1211 1003 2357 0000

Przewodniczący
Rady Miejskiej w Ińsku

Bogdan Terebecki

Uzasadnienie
do Uchwały Nr/...../2009
Rady Miejskiej w Ińsku
z dnia 2009 roku

Gmina Ińsko jest właścicielem niezabudowanej działki numer geodezyjny 228/5 położonej w Ińsku obręb II przy ul. Henryka Sienkiewicza.

Zgodnie z przepisami ustawy z dnia 21 sierpnia 1997 r. o gospodarce nieruchomościami (tekst jednolity z 2004 r. Dz. U. Nr 261, poz. 2603 z późniejszymi zmianami) nieruchomości są sprzedawane lub oddawane w użytkowanie wieczyste w drodze przetargu ustnego nieograniczonego, przetargu ustnego ograniczonego, przetargu pisemnego nieograniczonego i przetargu pisemnego ograniczonego.

Przetarg ustny nieograniczony ma na celu uzyskanie najwyższej ceny. O zastosowanej formie przetargu decyduje organizator.

A zatem zasadne jest podjęcie uchwały o przeznaczeniu do sprzedaży przedmiotowej nieruchomości w drodze przetargu ustnego nieograniczonego.

woj. zachodniopomorskie
powiat: stargardzki
miasto: Ińsko
obręb: 2
Ks. rob. 46/2009
KERG - 054-16/15/2009
342.134.0842

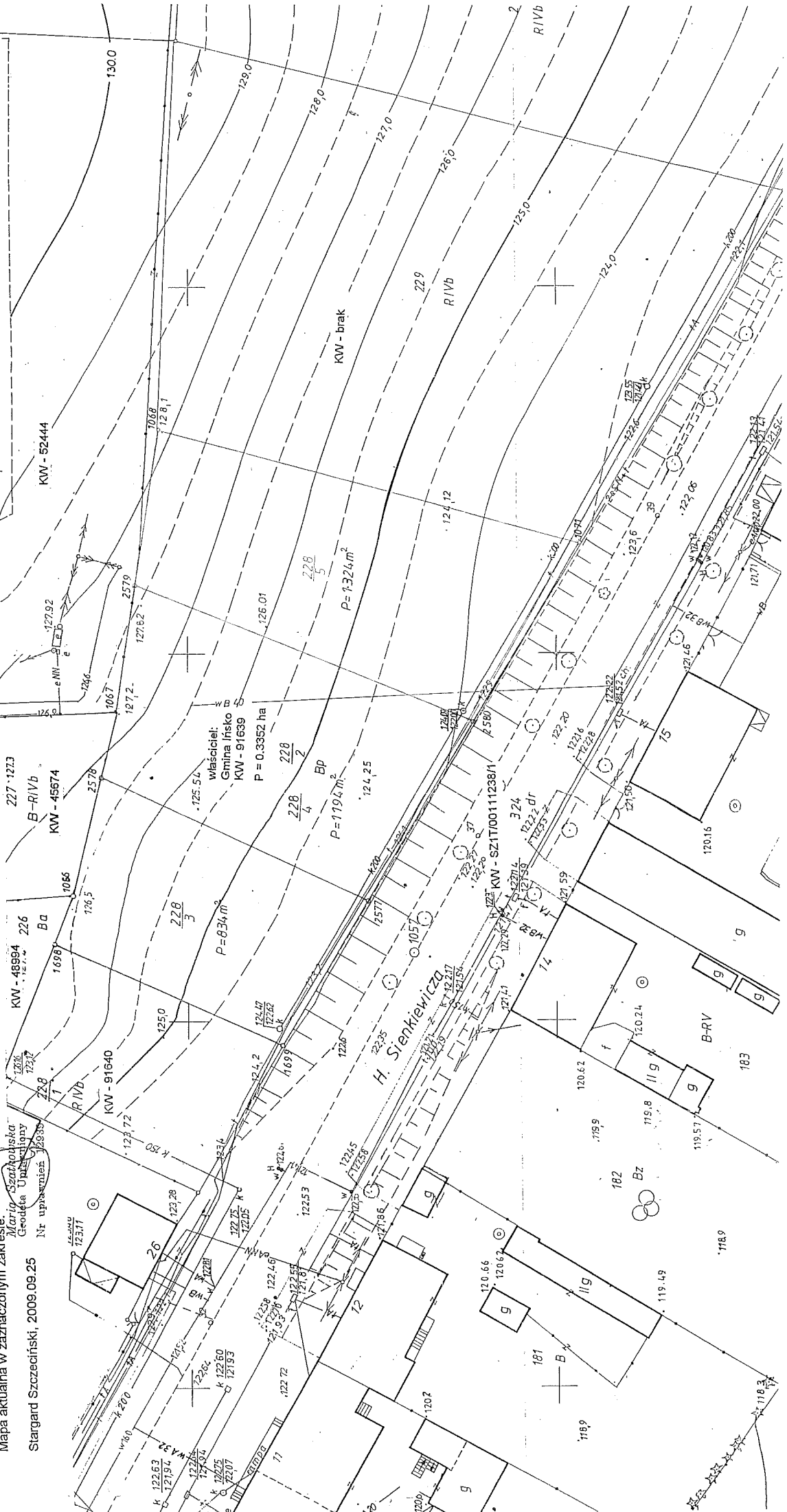
Zbigniew Bagński
"SKAL GLOB"
Tuchowo 76-2, tel. 604 776 065
73-110 Stargard Szczeciński
NIP 885-000-48-85

PROJEKT PODZIAŁU DZIAŁKI NR 228/2 w skali 1:500

Projekt podziału działki opracowano na podstawie załącznika graficznego do postanowienia nr GG.PO.7430/9/2009 z dnia 14.09.2009 r. wydanego przez Burmistrza Ińska.
Dojazd do działek nr 228/3, 228/4 i 228/5 będzie się odbywał bezpośrednio z drogi publicznej.
Integralną częścią projektu podziału działki jest projekt wykazu zmian danych ewidencyjnych dot. działki.
Mapa aktualna w zadanym zakresie.

Stargard Szczeciński, 2009.09.25

Maria Szatohowska
Grodzka Urzędnicza 228
Nr uprawnień 12038



POUFNE EGZ-AM

UCHWAŁA Nr XXX / 287 / 2009

Rady Miejskiej w Ińsku
z dnia 17 grudnia 2009 roku

w sprawie: zbycia nieruchomości na terenie miasta Ińsko w drodze przetargu
ustnego nieograniczonego.

Na podstawie art. 18 ust. 2 pkt. 9 lit. „a” ustawy z dnia 8 marca 1990 roku o samorządzie gminnym (tekst jednolity Dz. U. z 2001 r., Nr 142, Poz. 1591 z późniejszymi zmianami: Dz. U. z 2002 r., Nr 23, Poz. 220, Nr 62, Poz. 558, Nr 113, Poz. 984, Nr 153, Poz. 1271, Nr 214, Poz. 1806; z 2003 r. Nr 80, Poz. 717, Nr 162, Poz. 1568; z 2004 r. Nr 102, Poz. 1055, Nr 116, Poz. 1203; z 2005 r. Nr 172, Poz. 1441, Nr 175, Poz. 1457; z 2006 r. Nr 17, Poz. 128, Nr 181, Poz. 1337; z 2007 r. Nr 48, Poz. 327, Nr 138, Poz. 974, Nr 173, Poz. 1218; z 2008 r. Nr 180, Poz. 1111, Nr 223, Poz. 1458; z 2009 r. Nr 52, Poz. 420) oraz art. 13 ust 1, art. 37 ust. 1 i art. 40 ust. 1 pkt 1 ustawy z dnia 21 sierpnia 1997 roku o gospodarce nieruchomościami (tekst jednolity Dz. U. z 2004 r., Nr 261, Poz. 2603 z późniejszymi zmianami) uchwała się co następuje:

§ 1. Przeznacza się do sprzedaży w drodze przetargu ustnego nieograniczonego nieruchomość niezabudowaną położoną w Ińsku obręb II przy ul. Henryka Sienkiewicza, działka numer geodezyjny 228/5, o powierzchni 0,1324 ha.

§ 2. Wykonanie uchwały powierza się Burmistrzowi Ińska.

§ 3. Uchwała wchodzi w życie z dniem podjęcia.

Przewodniczący
Rady Miejskiej w Ińsku

Bogdan Terebecki
Bogdan Terebecki

Uzasadnienie
do Uchwały Nr
XXX/287/2009
Rady Miejskiej w Ińsku
z dnia 17 grudnia 2009 roku

Gmina Ińsko jest właścicielem niezabudowanej działki numer geodezyjny 228/5 położonej w Ińsku obręb II przy ul. Henryka Sienkiewicza.

Zgodnie z przepisami ustawy z dnia 21 sierpnia 1997 r. o gospodarce nieruchomościami (tekst jednolity z 2004 r. Dz. U. Nr 261, poz. 2603 z późniejszymi zmianami) nieruchomości są sprzedawane lub oddawane w użytkowanie wieczyste w drodze przetargu ustnego nieograniczonego, przetargu ustnego ograniczonego, przetargu pisemnego nieograniczonego i przetargu pisemnego ograniczonego.

Przetarg ustny nieograniczony ma na celu uzyskanie najwyższej ceny. O zastosowanej formie przetargu decyduje organizator.

A zatem zasadne jest podjęcie uchwały o przeznaczeniu do sprzedaży przedmiotowej nieruchomości w drodze przetargu ustnego nieograniczonego.

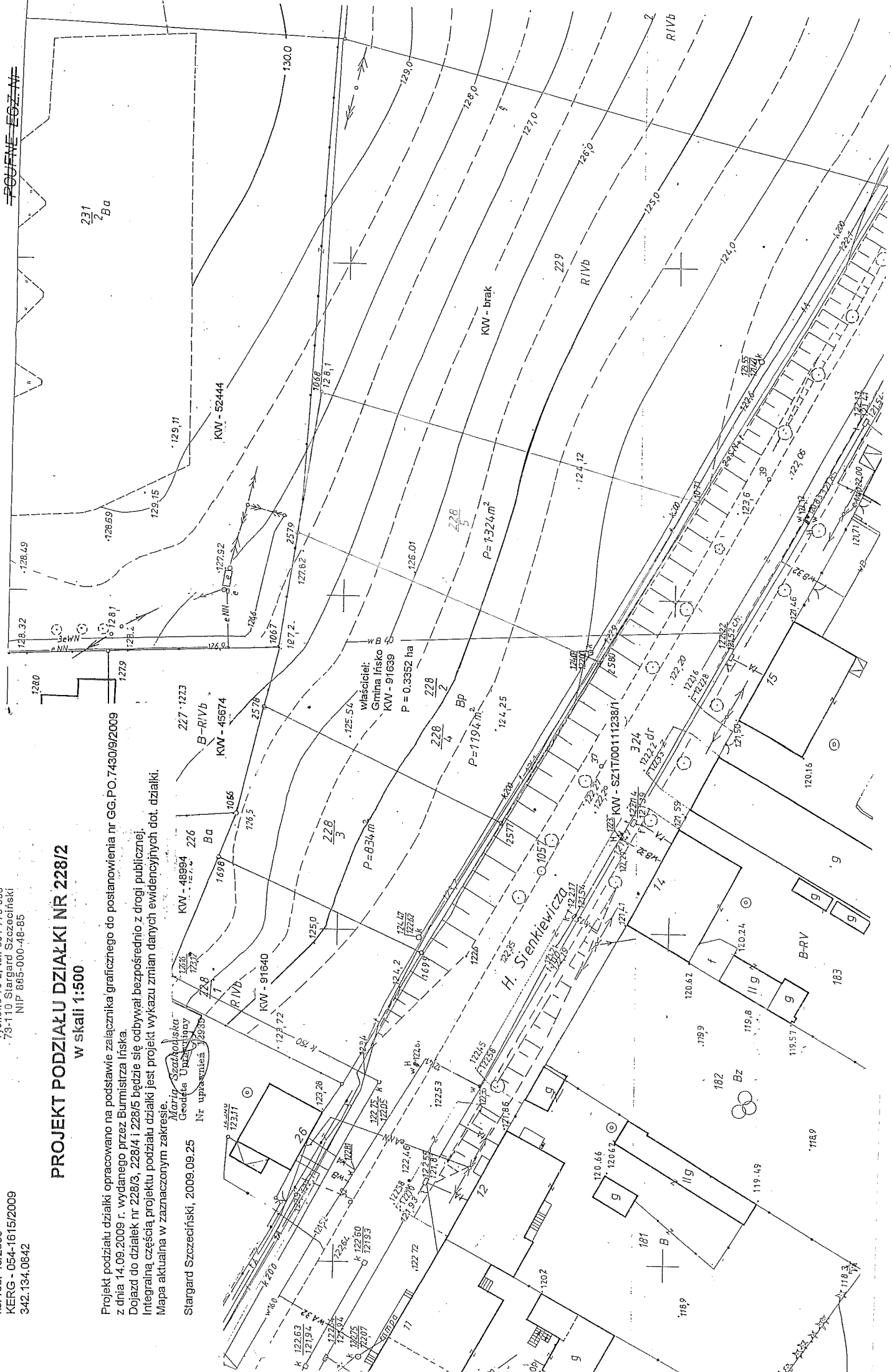
009 - zacięto mapę podziału

Zbigniew Bogutski
"SKAL GLOB"
Tychowo 76-2, tel. 604 776 065
79-110 Stargard Szczeciński
NIP 665-000-48-85

PROJEKT PODZIAŁU DZIAŁKI NR 228/2 W SKALI 1:500

Projekt podziału działki opracowano na podstawie załącznika graficznego do postanowienia nr GG.PO.7430/9/2009 z dnia 14.09.2009 r. wydanego przez Burmistrza Insko.
Dojazd do działek nr 228/3, 228/4 i 228/5 będzie się odbywał bezpośrednio z drogi publicznej.
Integralną częścią projektu podziału działki jest projekt wykazu zmian danych ewidencyjnych dot. działki.
Mapa aktualna w zaznaczonym zakresie.

Stargard Szczeciński, 2009.09.25
Maria Szachnolowska
Geodeta Urzędniczy
Nr uprawnień 28389



Czertyń 03.12.2009

Mazurek Zbigniew
Czertyń 32
73-140 IŃSKO

**Centrum Szkolenia Wojsk Lądowych
Jednostka Wojskowa 1965
ul. Główna 1
Oleszno.**

My niżej podpisani mieszkańcy miejscowości Czertyń, gmina Ińsko, wyrażamy stanowczy protest w związku z detonacjami niewybuchów, które przeprowadzane są w bezpośredniej bliskości naszej miejscowości (Mielno – teren Poligonu Drawskiego). Miejscowość nasza graniczy bezpośrednio z Poligonem Drawskim.

Detonowanie niewybuchów w tak bliskiej odległości od zabudowań, powoduje powstawanie szkód w naszych nieruchomościach.

Wypadają szyby z okien, pękają mury budynków mieszkalnych i gospodarczych, pęka glazura i terakota w naszych mieszkaniach, spadają żyrandole z naszych sufitów itd. W nowo wybudowanych budynkach pękają ściany, wieńce stropowe, terakota w łazienkach (w ww uszkodzenia „wizytował” osobiście Pan ppłk. mgr. inż. Adam Kucharczyk, na terenie posesji nr 32).

Poligon Drawski jest największym tego typu obiektem w tej części Europy. Bez przeszkód można więc przygotować na jego terenie miejsce do detonacji materiałów wybuchowych, które oddalone będzie w bezpiecznej odległości od siedzib ludzkich.

Oczekujemy, że postulat o przeniesieniu miejsca do detonacji materiałów wybuchowych w inne bezpieczne miejsce, zostanie zrealizowany w możliwie krótkiej perspektywie czasowej, tak aby niszczenie naszych siedzib nie postępowało dalej.

Otrzymują :

1. Urząd Miasta i Gminy w Ińsku,
2. Rada Miejska w Ińsku,
3. Starostwo Powiatowe w Stargardzie Szcz,
4. Wojewoda Zachodniopomorski w Szczecinie,
5. Dowództwo Wojsk Lądowych,
6. Ministerstwo Obrony Narodowej.
7. a/a.

L.p	Nazwisko i imię	Adres	Podpis
1.	Mazurek Zbigniew, Józef	Czertyń 32	
2.	Mielnowski A	Czertyń 10	
3.	Nizimowski Marek	Czertyń 13	


3	Kujawska Władysława	Czerzyn 6/12	Szybro
4	Holender Dora	Czerzyn 19	Dora
5	Jurina Sierocka	Czerzyn 15	Sierocka
6	Mański Edward	Czerzyn 9/12	Mański
7	Anka Ruszczyńska	Czerzyn 2/2	Anka
8	Plata Naczel	Czerzyn 8	Plata
9	Marta Małas	Czerzyn 11/2	Małas
10	Jan Siciński	Czerzyn 3/1	Jan
11	Barbara Górska	Czerzyn 4/1	Barbara
12	Romanida Harnack	Czerzyn 1	Harnack
13	Szwajcarski Bożena	Czerzyn 4	Szwajcarski
14	Silvstov Teresa	Czerzyn 11/1	Silvstov
15	Jagolla Janina	Czerzyn 6/1	Jagolla
16	Dobrowolna Janina	Czerzyn 8/1	Dobrowolna
17	Palowa Róża	Czerzyn 9/1	Palowa
18	Matkowska Józefa	Czerzyn 9/1	Matkowska
19	Bura Bożena	Czerzyn 2/3	Bura
20	Biernacka Anna	Czerzyn 1/1	Biernacka
21	Wojcik Jolanta	11-3/3	Wojcik
22	Kocińska Katarzyna	Czerzyn 2/4	Kocińska
23	Sachowska Krystyna	Czerzyn 5	Sachowska
24	Wisniewska Helena	Czerzyn 2/7	Wisniewska
25	Burzyńska Janina	Czerzyn 1/5	Burzyńska
26	Miller Gabriela	Czerzyn 2/1	Miller
27	Jan Szambelan	Czerzyn 18/12	Jan

- 28 Szambelan Paweł Czerzyn 1/7 Szambelan
- 29 Ptaszka Małgorzata Czerzyn 6/12 Ptaszka
- 30 Stróżyska Urszula Czerzyn 18/2 Stróżyska
- 31 Makos Gregor Czerzyn 4/3 Makos

JEDNOSTKA WOJEWODZKA
NR 1415
Nr 62/10
10.12.2009/
73-513 Oleszno

15.12.2009

Oleszno 09.12.2009 r.



Burmistrz Ińska
Pan Andrzej RACINOWSKI
ul. Bohaterów Warszawy 38
73-140 IŃSKO

Dotyczy: wysadzania ładunków wybuchowych na poligonie

Szanowny Panie Burmistrzu

Po zapoznaniu się z pismem ZB.P1/0717/90/09 z 03.12.2009 r. w sprawie szkód powstałych w wyniku detonacji ładunków wybuchowych na poligonie, uprzejmie informuję, że w październiku, listopadzie i grudniu br. w wyznaczonym miejscu tj. w rejonie pasa ćwiczeń taktycznych Mielno (ok. 4 km od m. Czertyń) odbywało się wysadzanie wycofanych z użytkowania środków minersko zaporowych.


Wysadzanie jest jedynym bezpiecznym sposobem utylizacji wymienionych materiałów. Prace wykonywane były pod dowództwem wyznaczonego podoficera ze Składu Materiałowego Drawno. Wysadzanie odbywało się w specjalnie przygotowanym zagłębieniu i metodą „na raty”. W celu zminimalizowania oddziaływania fali dźwiękowej, niszczone środki były obsypywane ziemią.

Zdaję sobie sprawę, że bezpośrednie sąsiedztwo poligonu powoduje okresowe uciążliwości, ale uprzejmie proszę o zrozumienie konieczności wykonywania przez wojsko określonych czynności służbowych.

Po rozpoznaniu możliwości przeniesienia miejsca wysadzania w inny rejon, podejmę decyzję, o czym powiadomię odrębnym pismem.

z pozdrowieniem

DOWÓDCA



wz. ppłk Marek RZYMSKI

Ińsko, dn. 17.12.2009r.

Włodzimierz Szafran
Ścienne 4A
73-140 Ińsko

Rada Miasta w Ińsku

Na podstawie punktu 6 Porządku obrad XXX sesji Rady Miejskiej w Ińsku zwołanej na dzień 17 grudnia 2009r. składam

Wniosek

o ujawnienie na oficjalnej stronie internetowej miasta i gminy Ińsko www.inski.pl wszelkich danych dotyczących pracy Gminnej Komisji Rozwiązywania Problemów Alkoholowych. Na ww. stronie proszę zamieścić między innymi:

1. Skład komisji.
2. Nr telefonu komórkowego komisji.
3. Terminarz spotkań komisji.
4. Dyżury członków komisji.
5. Wyjazdy, szkolenia, diety komisji.
6. Terminarz terapii zajęciowych dla podopiecznych.
7. Budżet wraz ze szczegółowymi wydatkami.
8. Gminny program rozwiązywania problemów alkoholowych oraz przeciwdziałaniu narkomanii.
9. Sprawozdania z działalności komisji.

A także wiele innych danych dotyczących komisji.

Uzasadnienie

GKRPA jest finansowana z budżetu miasta i gminy Ińsko i dlatego jej prace powinny być jawne, ponadto umieszczenie danych Komisji na stronie internetowej pozwoli na większą dostępność do informacji osób uzależnionych, a tym samym poprawi stan trzeźwości w mieście i gminie Ińsko.

Proszę o przegłosowanie mojego wniosku.

