

**Uchwała Nr XXXII/213/2018**  
**Rady Miejskiej w Ińsku**  
z dnia 18 stycznia 2018 roku

**w sprawie przyjęcia Lokalnego Programu Rewitalizacji dla Gminy Ińsko na lata 2018-2028**


Na podstawie art. 18 ust. 2 pkt 6 ustawy z dnia 8 marca 1990r. o samorządzie gminnym (tj. Dz.U. z 2017 r., poz. 1875, 2232) uchwała się, co następuje:

§ 1. Przyjmuje się Lokalny Program Rewitalizacji dla Gminy Ińsko na lata 2018-2028 stanowiący załącznik do niniejszej uchwały.

§ 2. Wykonanie uchwały powierza się Burmistrzowi Ińska.

§ 3. Uchwała wchodzi w życie z dniem podjęcia.

**Przewodniczący Rady Miejskiej**  
**w Ińsku**

  
**Włodzimierz Szafran**



## Uzasadnienie

Rewitalizację należy rozumieć jako wyprowadzanie ze stanu kryzysowego obszarów zdegradowanych poprzez przedsięwzięcia całościowe (integrujące interwencje na rzecz społeczności lokalnej, przestrzeni i lokalnej gospodarki), skoncentrowane terytorialnie i prowadzone we współpracy z lokalną społecznością, w sposób zaplanowany oraz zintegrowany przez określenie i realizację programów rewitalizacji.

Udział w takim procesie jest ważny dla wielu osób i podmiotów z obszaru objętego działaniami rewitalizacyjnymi – w tym dla samorządu gminy, mieszkańców tego miejsca, organizacji społecznych, przedsiębiorców zaś w szczególności dla wszystkich grup społecznych zagrożonych kryzysem na obszarze objętym procesami rewitalizacyjnymi.

Opracowanie Lokalnego Programu Rewitalizacji Gminy Ińsko zostało poprzedzone szczegółową diagnozą w szeroko rozumianym obszarze zagadnień społecznych, a w drugiej kolejności także gospodarczych, przestrzenno-funkcjonalnych, technicznych i środowiskowych. Program jest zgodny z „Zasadami programowania przedsięwzięć rewitalizacyjnych w celu ubiegania się o środki finansowe w ramach Regionalnego Programu Operacyjnego Województwa Zachodniopomorskiego na lata 2014-2020”. Przeprowadzona analiza pozwoliła dokonać pełnej diagnozy problemów i zagrożeń, wskazać obszary o największej koncentracji zjawisk kryzysowych, a w konsekwencji wyznaczyć obszar zdegradowany i obszar rewitalizacji. To na nich ostatecznie zdefiniowano katalog działań. W programie ujęto działania, które w najbliższych latach powinny być realizowane z wykorzystaniem środków unijnych (EFRR, EFS, EFRROW) oraz innych środków publicznych oraz prywatnych. Połączenie aktywności wielu osób i instytucji ma pozwolić rozwiązać zdiagnozowane w dokumencie problemy.



Zał. nr 1 do uchwały  
Nr XXXII/213/2018  
Rady Miejskiej w Ińsku  
z 18 stycznia 2018 r.



**Gmina Ińsko**

---

# **Lokalny Program Rewitalizacji Gminy Ińsko na lata 2018-2028**



Unia Europejska  
Fundusze Spójności



przygotowany przez

 REMEDIS SA

---

ul. Petera Mansfelda 4  
60-855 Poznań  
tel. +48 61 665 78 00  
fax +48 61 665 78 09  
remedis@remedis.eu

NIP: 781-179-27-48  
REGON: 300464078  
KRS: 0000270485  
Kapitał zakładowy: 6.330.010,20 zł



Unia Europejska  
Fundusze Spójności



1	WSTĘP.....	6
1.1	WPROWADZENIE.....	7
1.2	PODSTAWOWE POJĘCIA ZWIĄZANE Z REWITALIZACJĄ.....	9
2	OPIS POWIĄZAŃ PROGRAMU REWITALIZACJI Z DOKUMENTAMI STRATEGICZNYMI I PLANISTYCZNYMI GMINY IŃSKO.....	12
2.1	OPIS POWIĄZAŃ.....	13
3	DIAGNOZA CZYNNIKÓW I ZJAWISK KRYZYSOWYCH.....	20
3.1	METODOLOGIA.....	21
3.1.1	PODZIAŁ GMINY NA JEDNOSTKI ANALITYCZNE.....	21
3.1.2	PODSTAWA ANALIZY ZRÓŻNICOWANIA JEDNOSTEK URBANISTYCZNYCH.....	25
3.2	SFERA SPOŁECZNA.....	26
3.2.1	DEMOGRAFIA.....	26
3.2.2	POMOC SPOŁECZNA.....	28
3.2.3	BEZROBOCIE.....	31
3.2.4	BEZPIECZEŃSTWO.....	35
3.3	SFERA GOSPODARCZA.....	36
3.4	SFERA PRZESTRZENNA I INFRASTRUKTURALNA.....	39
3.5	SFERA ŚRODOWISKOWA.....	40
3.6	ANALIZA SYTUACJI ŚRODOWISK POPEGEEROWSKICH.....	42
3.7	BADANIA ILOŚCIOWE I JAKOŚCIOWE.....	43
3.7.1	ANKIETY.....	43
3.7.2	KONSULTACJE – WYWIADY POGŁĘBIONE Z MIESZKAŃCAMI I PRZEDSTAWICIELAMI KLUCZOWYCH INSTYTUCJI PODCZAS SPOTKAŃ KONSULTACYJNYCH.....	44
3.8	PODSUMOWANIE DIAGNOZY – POTRZEBY REWITALIZACYJNE.....	45
4	DELIMITACJA OBSZARU ZDEGRADOWANEGO I REWITALIZACJI.....	50
4.1	OBSZAR ZDEGRADOWANY.....	51

4.2	OBSZAR REWITALIZACJI.....	53
5	CHARAKTERYSTYKA OBSZARÓW REWITALIZACJI .....	58
5.1	PODOBSZARY REWITALIZACJI.....	59
5.2	CHARAKTERYSTYKA KWESTII PROBLEMOWYCH W PODOBSZARACH REWITALIZACJI.....	60
5.3	POTENCJAŁY REWITALIZACYJNE W PODOBSZARACH REWITALIZACJI .....	63
6	ZAŁOŻENIA PROGRAMU REWITALIZACJI .....	65
6.1	WIZJA OBSZARU REWITALIZOWANEGO PO PRZEPROWADZENIU REWITALIZACJI..	66
6.2	CELE LOKALNEGO PROGRAMU REWITALIZACJI, WYZNACZONE KIERUNKI DZIAŁAŃ I WSKAŹNIKI DLA CELÓW.....	67
6.3	LISTA PLANOWANYCH PRZEDSIĘWZIĘĆ WRAZ Z OPISAMI .....	70
6.3.1	PODSTAWOWE PRZEDSIĘWZIĘCIA REWITALIZACYJNE .....	70
6.3.2	UZUPEŁNIAJĄCE PRZEDSIĘWZIĘCIA REWITALIZACYJNE .....	80
6.4	PARTYCYPACJA SPOŁECZNA .....	88
6.4.1	MECHANIZMY WŁĄCZENIA INTERESARIUSZY .....	88
6.4.2	UDZIAŁ INTERESARIUSZY W PROCESIE TWORZENIA PROGRAMU REWITALIZACJI.....	89
6.4.3	SPOSÓB WŁĄCZENIA INTERESARIUSZY WE WDRAŻANIE.....	91
7	REALIZACJA LOKALNEGO PROGRAMU REWITALIZACJI .....	93
7.1	MECHANIZMY INTEGROWANIA DZIAŁAŃ ORAZ PRZEDSIĘWZIĘĆ REWITALIZACYJNYCH .....	94
7.2	SZACUNKOWE RAMY FINANSOWE .....	95
7.3	STRUKTURA ZARZĄDZANIA I HARMONOGRAM REALIZACJI PROGRAMU .....	95
7.4	SYSTEM MONITOROWANIA I EWALUACJI PROGRAMU REWITALIZACJI.....	98
8	MECHANIZMY ZAPEWNIENIA KOMPLEMENTARNOŚCI DZIAŁAŃ REWITALIZACYJNYCH .....	101
8.1	MECHANIZMY ZAPEWNIENIA KOMPLEMENTARNOŚCI MIĘDZY POSZCZEGÓLNYMI PROJEKTAMI REWITALIZACYJNYMI ORAZ POMIĘDZY DZIAŁANAMI RÓŻNYCH	



	PODMIOTÓW I FUNDUSZY NA OBSZARZE OBJĘTYM LOKALNYM PROGRAMEM REWITALIZACJI .....	102
8.1.1	KOMPLEMENTARNOŚĆ PRZESTRZENNA I PROBLEMOWA.....	102
8.1.2	KOMPLEMENTARNOŚĆ PROCEDURALNO-INSTYTUCJONALNA.....	106
8.1.3	KOMPLEMENTARTNOŚĆ MIĘDZYOKRESOWA.....	106
8.1.4	KOMPLEMENTARNOŚĆ ŹRÓDEŁ FINANSOWANIA .....	112
9	PODSUMOWANIE STRATEGICZNEJ OCENY ODDZIAŁYWANIA NA ŚRODOWISKO .	113
9.1	OCENA ODDZIAŁYWANIA NA ŚRODOWISKO.....	114
10	ZAŁĄCZNIKI .....	115
11	SPISY TABEL, WYKRESÓW I RYSUNKÓW.....	134

# 1 WSTĘP



## 1.1 WPROWADZENIE

Lokalny Program Rewitalizacji Gminy Ińsko na lata 2018-2028 (dalej zwany także Lokalnym Programem Rewitalizacji lub LPR) został opracowany na podstawie art. 18 ust. 2 pkt 6 ustawy z dnia 8 marca 1990 r. o samorządzie gminnym (Dz. U. z 2016 r. poz. 446, z późn. zm.). Gmina Ińsko przystępując do przeprowadzenia rewitalizacji, zgodnie z *Wytycznymi w zakresie rewitalizacji w programach operacyjnych na lata 2014-2020*, zobowiązana jest do wyznaczenia obszaru zdegradowanego i obszaru rewitalizacji. Proces wskazania tych terytoriów, jest obwarowany konkretnymi, opisanymi poniżej wymogami.

Obszar może zostać wskazany jako obszar zdegradowany, jeśli znajduje się w stanie kryzysowym z powodu koncentracji negatywnych zjawisk społecznych, w szczególności bezrobocia, ubóstwa, przestępczości, niskiego poziomu edukacji lub kapitału społecznego, także niewystarczającego poziomu uczestnictwa w życiu publicznym i kulturalnym oraz gdy występuje na nim co najmniej jedno z następujących negatywnych zjawisk:

- gospodarczych (w szczególności niski stopień przedsiębiorczości, słaba kondycja lokalnych przedsiębiorstw),
- środowiskowych (w szczególności przekroczenie standardów jakości środowiska, obecność odpadów stwarzających zagrożenie dla życia, zdrowia ludzi lub stanu środowiska),
- przestrzenno-funkcjonalnych (w szczególności niewystarczające wyposażenie w infrastrukturę techniczną i społeczną lub jej zły stan techniczny, brak dostępu do podstawowych usług lub ich niska jakość, niedostosowanie rozwiązań urbanistycznych do zmieniających się funkcji obszaru, niski poziom obsługi komunikacyjnej, niedobór lub niska jakość terenów publicznych),
- technicznych (w szczególności degradacja stanu technicznego obiektów budowlanych, w tym o przeznaczeniu mieszkaniowym, oraz niefunkcjonowanie rozwiązań technicznych umożliwiających efektywne korzystanie z obiektów budowlanych, w szczególności w zakresie energooszczędności i ochrony środowiska).

Obszar cechujący się szczególną koncentracją wyżej wymienionych zjawisk, na którym Gmina zamierza prowadzić rewitalizację z uwagi na istotne znaczenie dla rozwoju lokalnego,

wyznacza się jako obszar rewitalizacji. Może on obejmować całość lub część obszaru zdegradowanego, ale nie może być większy niż 20 % powierzchni Gminy ani zamieszkały przez więcej niż 30 % liczby jej mieszkańców. Zarówno obszar zdegradowany, jak i obszar rewitalizacji mogą być podzielone na podobszary, które nie muszą posiadać wspólnych granic, pod warunkiem stwierdzenia na każdym z nich występowania koncentracji opisanych wyżej negatywnych zjawisk. Tak obszar zdegradowany, jak i rewitalizacji mogą stanowić to samo terytorium.

Rewitalizacja stanowi proces wyprowadzania ze stanu kryzysowego obszarów zdegradowanych. Z tego też powodu powinna być prowadzona w sposób kompleksowy poprzez zintegrowane działania na rzecz lokalnej społeczności, przestrzeni i gospodarki. Rewitalizacja powinna być prowadzona na rzecz interesariuszy rewitalizacji na podstawie programu rewitalizacji. Są to w szczególności mieszkańcy rewitalizowanych terenów czy też podmioty gospodarcze prowadzące działalność na danych obszarach.

Lokalny Program Rewitalizacji Gminy Ińsko na lata 2018-2028 jest wieloletnim programem działań w sferze społecznej, gospodarczej, środowiskowej, przestrzenno-funkcjonalnej i technicznej. Jego celem jest wyprowadzenie wyznaczonego obszaru rewitalizacji ze stanu kryzysowego oraz stworzenie warunków do jego rozwoju. Ponadto stanowi on narzędzie planowania i koordynowania różnorodnych aktywności w ramach rewitalizacji.

Lokalny Program Rewitalizacji Gminy Ińsko na lata 2018-2028 skupia się na zdiagnozowaniu obszarów gminy znajdujących się w sytuacji kryzysowej o najbardziej zdegradowanej strukturze, w tym społecznej, gospodarczej, przestrzenno-funkcjonalnej, technicznej i środowiskowej oraz określeniu działań służących poprawie sytuacji tych obszarów, głównie w sferze społecznej, ale i w pozostałych sferach wyżej wymienionych. LPR został opracowany przy współudziale mieszkańców, środowisk społecznych i gospodarczych oraz szeroko prowadzonych konsultacji społecznych. Skuteczność LPR-u, w dużej mierze zależy od partycypacji społecznej stąd wyżej wymienione działania.

Przygotowanie dokumentu poprzedzono badaniami dotyczącymi rewitalizacji. W trakcie prac prowadzono moderowane warsztaty, dokonano diagnozy w oparciu o dostępne dane. Ponadto dokument był poddany procesowi konsultacji społecznych.

Dla zwiększenia obiektywności poszczególne działania badawcze wykonywano we współpracy z różnymi specjalistami zewnętrznymi, natomiast nad powstaniem całości dokumentu czuwał zespół pracowników Urzędu Gminy i Miasta Ińsko.

Wszystkie dane, które uzyskano w poniższych analizach, zgodnie z zaleceniami Urzędu Marszałkowskiego, zostały zebrane przy pomocy Urzędu Gminy i Miasta w Ińsku, Ośrodka Pomocy Społecznej w Ińsku, szkoły oraz strony internetowej Głównego Urzędu Statystycznego. Można zatem uznać, że analizowane dane są mierzalne, wiarygodne i możliwe do pozyskania w przyszłości, podczas monitoringu i oceny Lokalnego Programu Rewitalizacji Gminy Ińsko na lata 2018-2023.

## **1.2 PODSTAWOWE POJĘCIA ZWIĄZANE Z REWITALIZACJĄ**

W niniejszym dokumencie pojawia się wiele specjalistycznych terminów, które wymagają zdefiniowania:

- Delimitacja – wyznaczenie granic obszarów, dla których będzie prowadzona analiza<sup>1</sup>.
- Obszar zdegradowany – obszar gminy znajdujący się w stanie kryzysowym z powodu koncentracji negatywnych zjawisk społecznych, w szczególności bezrobocia, ubóstwa, przestępczości, niskiego poziomu edukacji lub kapitału społecznego, a także niewystarczającego poziomu uczestnictwa w życiu publicznym i kulturalnym, w przypadku występowania na nim ponadto co najmniej jednego z następujących negatywnych zjawisk: gospodarczych, środowiskowych, przestrzenno-funkcjonalnych, technicznych<sup>2</sup>.
- Obszar rewitalizacji – obszar obejmujący całość lub część obszaru zdegradowanego, cechujący się szczególną koncentracją negatywnych zjawisk, o których mowa w rozdziale 3 Wytycznych, na którym z uwagi na istotne znaczenie dla rozwoju lokalnego gmina zamierza prowadzić rewitalizację. Nie może być większy niż 20% powierzchni gminy oraz zamieszkały przez nie więcej niż 30% liczby mieszkańców gminy. Obszar rewitalizacji może być podzielony na podobszary, w tym podobszary nieposiadające ze sobą wspólnych granic<sup>3</sup>.

<sup>1</sup> Źródło: <https://sjp.pwn.pl/sjp/delimitacja;2554578.html>

<sup>2</sup> Źródło: Ustawa o rewitalizacji z 9 października 2015 r.

<sup>3</sup> Źródło: Ustawa o rewitalizacji z 9 października 2015 r.

- Rewitalizacja – to proces wyprowadzania ze stanu kryzysowego obszarów zdegradowanych, prowadzony w sposób kompleksowy, poprzez zintegrowane działania na rzecz lokalnej społeczności, przestrzeni i gospodarki, skoncentrowane terytorialnie, prowadzone na podstawie Programu Rewitalizacji<sup>4</sup>.
- Wykluczenie społeczne – wykluczenie z udziału w życiu społecznym jednostek, grup społecznych w stosunku do ich otoczenia społecznego. Jest rozumiane jako niemożliwość bycia uczestnikiem ważnych społecznie aspektów życia społecznego, jak gospodarcze, polityczne czy kulturowe. Wykluczona społecznie jest jednostka lub grupa, która w sensie formalnym należy do danego społeczeństwa i chce uczestniczyć w jego życiu czynnie, lecz nie może z powodów będących poza jej kontrolą<sup>5</sup>.
- Interesariusze rewitalizacji – to w szczególności: mieszkańcy obszaru rewitalizacji, właściciele, użytkownicy wieczysti nieruchomości i podmioty zarządzające nieruchomościami znajdującymi się na tym obszarze; podmioty prowadzące lub zamierzające prowadzić na obszarze gminy działalność gospodarczą, społeczną, jednostki samorządu terytorialnego, organy władzy publicznej<sup>6</sup>.
- Stan kryzysowy – stan spowodowany koncentracją negatywnych zjawisk społecznych (w szczególności bezrobocia, ubóstwa, przestępczości, niskiego poziomu edukacji lub kapitału społecznego, niewystarczającego poziomu uczestnictwa w życiu publicznym i kulturalnym), współwystępujących z negatywnymi zjawiskami w co najmniej jednej z następujących sfer: gospodarczej, środowiskowej, przestrzenno-funkcjonalnej, technicznej<sup>7</sup>.
- Specjalna Strefa Włączenia (SSW) - część województwa zachodniopomorskiego obejmująca obszar gmin, w których występują deficyty w co najmniej 3 z 6 obszarów problemowych (demografia, infrastruktura techniczna, dostępność do usług publicznych, potencjał gospodarczy, problemy popegeerowskie, ubóstwo). W SSW zawiera się również: obszar przejściowy, tj. gminy, które od nie więcej niż trzech kolejnych lat znajdują się poza obszarem podstawowym SSW. Strefa wyznaczona

<sup>4</sup> Źródło: Ustawa o rewitalizacji z 9 października 2015 r.

<sup>5</sup> Źródło: [http://www.sprawnyfachowiec.pl/arttykul/1161/marginalizacja-i-wykluczenie-jako-problem-spoeczny\\_](http://www.sprawnyfachowiec.pl/arttykul/1161/marginalizacja-i-wykluczenie-jako-problem-spoeczny_)

<sup>6</sup> Źródło: Ustawa o rewitalizacji z 9 października 2015 r.

<sup>7</sup> Źródło: Ustawa o rewitalizacji z 9 października 2015 r.

została uchwałą Zarządu Województwa Zachodniopomorskiego nr 838/15 z dnia 2 czerwca 2015 r. oraz uchwał aktualizacjami SSW.<sup>8</sup>

---

<sup>8</sup> Źródło: Zasady realizacji przedsięwzięć rewitalizacyjnych w ramach Regionalnego Programu Operacyjnego Województwa Zachodniopomorskiego 2014-2020

## 2 OPIS POWIĄZAŃ PROGRAMU REWITALIZACJI Z DOKUMENTAMI STRATEGICZNYMI I PLANISTYCZNYMI GMINY IŃSKO

---



Unia Europejska  
Fundusze Spójności





## 2.1 OPIS POWIĄZAŃ

Strategia Rozwoju Miasta i Gminy Ińsko jest dokumentem uchwalanym przez Radę Miejską w Ińsku w celu określenia najważniejszych zamierzeń osiągniętych wspólnym wysiłkiem władz samorządu, mieszkańców i podmiotów gospodarczych. Strategia rozwoju jest szansą na stworzenie długofalowej wizji rozwoju Gminy i Miasta Ińsko oraz szansą na koordynację i hierarchizację zadań. Dokument ten pozwala też we właściwy sposób i w odpowiedniej kolejności rozwiązywać problemy, a także diagnozować niektóre z nich, zanim się pojawią. W strategii określono kierunki działań, problemy i cele rozwoju społeczno-gospodarczego, wskazuje się możliwe drogi realizacji wyznaczonych celów oraz zasady oceny podjętych działań. Strategia stanowi instrument sterowania procesami rozwoju gospodarczego i społecznego. Dokument ten powstał w związku z potrzebą sformułowania zintegrowanego dokumentu, obejmującego wszystkie polityki sektorowe, a także polityki horyzontalne, oparte na aktualnej diagnozie stanu gospodarczego i społecznego Gminy i Miasta Ińsko. W dokumencie określono cele strategiczne. Przedsięwzięcia rewitalizacyjne zaplanowane w LPR wpisują się w cele Strategii Rozwoju, wpływając na rozwój przedsiębiorczości, eliminację negatywnych zjawisk społecznych oraz dbałość o środowisko. Cele Programu Rewitalizacji wpisują się w cele Strategii. Dla prezentacji powiązań celów Strategii obok celów Strategii wpisano w nawiasach, pogrubioną czcionką, cele LPR.

- Cele związane z ogólnym rozwojem społecznym i gospodarczym (**Cel 1: Rozwój aktywności społecznej i włączenia społecznego oraz Cel 2 Poprawa jakości życia na obszarze rewitalizowanym**):
  - Zrównoważony rozwój społeczno-gospodarczy gminy.
  - Zapewnienie korzystnych warunków życia mieszkańców, ochrona wartości kulturowych, przyrodniczych i krajobrazowych (**Rozwój infrastruktury służącej integracji społecznej**).
  - Aktywizacja gospodarcza i rozwój przedsiębiorczości lokalnej, ograniczenie bezrobocia (**Zwiększenie szans mieszkańców na rynku pracy**).
  - Rozwój terenów wiejskich, kształtowanie i racjonalne wykorzystanie przestrzeni z zachowaniem wymogów ekorozwoju (**Rozwój infrastruktury służącej integracji społecznej**).
  - Przyciągnięcie inwestorów z zewnątrz oraz promocja oferty inwestycyjnej.

- Wykorzystanie potencjału intelektualnego i mobilności mieszkańców oraz zasobów gminy zgodnie z wymaganiami gospodarki rynkowej i jej ekologizacji (**Działania służące włączeniu społecznemu**).
  - Integrowanie społeczności lokalnej do działań na rzecz rozwoju gminy (**Działania służące włączeniu społecznemu**).
  - Działania władz samorządowych ukierunkowane na rozwój gminy oraz integracja w ramach powiatu stargardzkiego.
- Cele związane z poprawą infrastruktury społecznej i technicznej (**Cel 1: Rozwój aktywności społecznej i włączenia społecznego oraz Cel 2 Poprawa jakości życia na obszarze rewitalizowanym**):
    - Poprawa wykształcenia młodzieży i dorosłych (**Zwiększenie szans mieszkańców na rynku pracy**).
    - Poprawa poziomu opieki zdrowotnej.
    - Rozwój kultury i sportu (**Działania służące włączeniu społecznemu**).
    - Rozwój infrastruktury technicznej oraz optymalizacja głównych elementów infrastruktury społecznej (**Rozwój infrastruktury służącej integracji społecznej**).
  - Cele związane z rozwojem poszczególnych branż (**Cel 1: Rozwój aktywności społecznej i włączenia społecznego oraz Cel 2 Poprawa jakości życia na obszarze rewitalizowanym**):
    - Stymulowanie funkcji turystycznej jako funkcji wiodącej oraz wspieranie wielofunkcyjnego rozwoju obszarów wiejskich (**Zwiększenie szans mieszkańców na rynku pracy**).
    - Wytworzenie sprawnych ekonomicznie struktur w rolnictwie i przetwórstwie rolno-spożywczym zdolnych do konkurencji, szczególnie w aspekcie członkostwa w Unii Europejskiej.
    - Rozwój usług i małych firm (**Zwiększenie szans mieszkańców na rynku pracy**).
    - Rozwój instytucji kreujących gospodarkę w gminie, optymalne wykorzystanie położenia tranzytowego z uwzględnieniem uwarunkowań ekonomicznych;

- Rozwój infrastruktury na potrzeby gospodarki rynkowej w sposób minimalizujący konflikty ze środowiskiem (**Sprzyjanie rozwojowi infrastruktury służącej przedsiębiorczości**);
- Wzmocnienie instytucjonalno-organizacyjnego otoczenia gospodarki rynkowej;
- Wykorzystanie i wzmocnienie potencjału rozwojowego głównych ogniw układu węzłowego;
- Zmiany strukturalne w gospodarce, szczególnie w obrębie rolnictwa i turystyki, prowadzące do wielofunkcyjności gospodarki, wzrostu efektywności oraz ograniczenia presji na środowisko;
- Inwestowanie w „kapitał ludzki” w celu podniesienia umiejętności, aktywności i mobilności, zgodnie z wymaganiami gospodarki rynkowej i jej ekologizacji (**Zwiększenie szans mieszkańców na rynku pracy**).
- Zachowanie trwałości użytkowania zasobów i walorów środowiska;
- Kształtowanie wartości społecznych w kierunku sprzyjającym akceptacji ekorozwoju;
- Rozbudowa systemu obszarów chronionych w integracji z systemem europejskim i krajowym (ECONET);
- Poprawa jakości środowiska ze szczególnym uwzględnieniem jakości wód.

Wszystkie działania zaplanowane w LPR realizują zaplanowane cele i kierunki. Można więc stwierdzić, że LPR jest dokumentem planującym realizację części z celów opisanych w Strategii.

Działania o charakterze inwestycyjnym zaplanowane w LPR wpisują się w Studium uwarunkowań i kierunków zagospodarowania przestrzennego Miasta i Gminy Ińsko, który to dokument opisując w art. 5 ust. 5.1 kierunki rozwoju układu przestrzennego miasta wymienia m.in.:

- *strefę modernizacji i rewitalizacji obszaru śródmiejskiego, obejmującą tereny zabudowane w obszarze starego miasta w obrębie dawnych murów miejskich na terenie tej strefy zakłada się:*
  - *dla kształtowania zabudowy mieszkaniowej i usługowej: pełną modernizację i uzupełnienie istniejącego układu, połączoną z rozwojem funkcji usługowych; zakładany*

*proces rewaloryzacji należy ukierunkować tak, by doprowadzić do odnowy zabytkowego układu centrum z wykreowaniem nowych przestrzeni publicznych w otoczeniu odbudowanego rynku oraz brzegu Jeziora Ińsko- promenady miejskiej;*

- *dla kształtowania zabudowy o funkcji innej niż wymienione: dopuszcza się prowadzenie działalności produkcyjnej w istniejących obiektach produkcyjnych i produkcyjno-składowych, przy zaleceniu stopniowej eliminacji tego typu działalności i przeniesieniu jej do strefy działalności gospodarczej w południowo- wschodniej części terenów miasta;*
- *dla rozwoju i modernizacji sieci i urządzeń uzbrojenia technicznego: wykorzystanie istniejących elementów sieci uzbrojenia technicznego i ich modernizację dla podniesienia standardów zamieszkiwania oraz pracy;*
- *dla modernizacji i rozwoju układu komunikacyjnego: także stworzenie strefy ruchu pieszego z pełnym jej udostępnieniem dla osób niepełnosprawnych w rejonie dawnego rynku miejskiego.*

W te wymogi wpisują się działania zaplanowane w OR, w tym zwłaszcza: działanie 6- Poszerzenie bazy dla integracji i rozwoju kulturalnego OR (Budowa amfiteatru ze sceną na wodzie, rozbudowa Ińskiego Centrum Kultury, budowa dodatkowych pomieszczeń z przeznaczeniem na bibliotekę publiczną, sale zajęć oraz sale spotkań), poszerzenie możliwości sportowo rekreacyjnych mieszkańców OR przez stworzenie Centrum Nurkowego, stworzenie obszaru rekreacyjnego dla mieszkańców OR z wykorzystaniem terenu po średniowiecznych murach miejskich wraz z zagospodarowaniem parku, ożywienie OR w Ińsku poprzez wzmocnienie roli mieszkaniowo-szkoleniowej i rekreacyjnej

- *strefę rekreacji, obejmującą tereny zieleni w otoczeniu Stadionu Miejskiego, zabudowy wypoczynkowej w północno- wschodniej części terenów miasta oraz strefy brzegowej i akwenu Jeziora Ińskiego; na terenie tej strefy zakłada się:*
  - *częściowe utrzymanie istniejącego sposobu zagospodarowania bez zmian (parku, stadionu, zadrzewień śródpolnych, ogrodów działkowych, części terenów wykorzystywanych rolniczo);*
  - *pozostawienie w niezmienionym stanie przebiegu lokalnych korytarzy ekologicznych oraz udrożnienie tych, których ciągłość została naruszona;*

- udostępnienie brzegów jezior poprzez budowę nowych pomostów i przystani oraz towarzyszących im drobnych usług związanych z obsługą wypoczywających;
- utrzymanie istniejącej zabudowy wypoczynkowej i rekreacyjnej, przy sukcesywnej jej modernizacji i podnoszeniu standardów świadczonych usług;
- dopuszczenie działalności związanej z produkcją rolniczą, gospodarką leśną, rekreacją oraz innymi formami, nie wpływającymi niekorzystnie na stan środowiska przyrodniczego.

W tym obszarze zaplanowano działanie *Łńsko perła pojezierza* (Rewitalizacja ciągu pieszo rowerowego i miejsc rekreacji nad brzegiem jeziora *Łńsko* od Zespołu Szkół do rezerwatu *Kamienna Buczyzna*).

Jeśli natomiast chodzi o obszar wsi *Ścienne* to studium wymienia w art. 5 ust. 5.2 kierunki rozwoju układu przestrzennego obszaru gminy wymienia m.in. w punkcie 3:

3. W studium wyodrębnia się w obszarze gminy następujące strefy, o zróżnicowanej polityce zagospodarowania przestrzennego:

- strefy rozwoju zabudowy mieszkalnej, gospodarczej i produkcyjno-usługowej obejmujące tereny zainwestowane w poszczególnych miejscowościach, w strefach tych zakłada się:
  - dla kształtowania zabudowy: utrzymanie i rozwój zabudowy mieszkaniowej jednorodzinnej, wielorodzinnej i zagrodowej oraz produkcyjno-usługowej z możliwością wprowadzenia działalności gospodarczej na terenach produkcji rolniczej w obrębie zabudowań dawnych PGR;
  - dla rozwoju i modernizacji sieci i urządzeń uzbrojenia technicznego; wykorzystanie istniejących elementów sieci uzbrojenia technicznego, oraz ich modernizację dla podniesienia standardów zamieszkiwania; docelowo zakłada się wyposażenie wszystkich terenów wiejskich w sieci wodociągowe, kanalizacyjne oraz gazowe;
  - dla modernizacji i rozwoju układu komunikacyjnego: utrzymanie istniejącej sieci drogowej przy prowadzeniu sukcesywnej ich modernizacji i rozbudowy o niezbędne drogi dojazdowe;
- strefy rekreacji, obejmującej tereny otwarte, położone w otoczeniu jezior w miejscowościach *Ciemnik*, *Kleszcze*, *Linówko*, *Miałka*, *Ścienne*, *Wierzchucice* w strefach tych zakłada się:

- dla kształtowania zabudowy: rozwój indywidualnej zabudowy rekreacyjnej i letniskowej, z zachowaniem odpowiednich gabarytów zabudowy, realizowanej w zespołach harmonijnie wpisanych w lokalny krajobraz w obrębie dawnych siedlisk na podstawie opracowanych dla tych terenów miejscowych planów zagospodarowania przestrzennego oraz koncepcji architektoniczno-urbanistycznych, wspartych studiami krajobrazowymi;
- dla kształtowania otoczenia wymienionej zabudowy: udostępnienie brzegów jezior poprzez budowę nowych pomostów i przystani oraz towarzyszących im drobnych usług związanych z obsługą wypoczywających tutaj ludzi, a także dopuszczenie działalności związanej z produkcją rolniczą, gospodarką leśną oraz innymi formami produkcji, nie wpływającymi niekorzystnie na stan środowiska przyrodniczego i krajobrazu;

W wymienione wyżej kierunki wpisują się przede wszystkim następujące działania zaplanowane w LPR: wspieranie aktywnego wypoczynku w Ściennem (Budowa boiska sportowego oraz miejsca integracji w postaci altany), wzmocnienie potencjału gospodarczego sołectwa Ścienne (Niedostateczna jakość dróg dojazdowych do miejscowości Ścienne ogranicza rozwój gospodarczy (w tym agroturystykę) OR. Jednocześnie stanowi zagrożenie dla wszystkich uczestników ruchu drogowego, bowiem brakuje także infrastruktury zarówno dla pieszych i rowerzystów. Ograniczone możliwości finansowe Gminy stanowią przeszkodę dla pełnej realizacji tego zadania we własnym zakresie samorządu), Ścienne magiczne miejsce (Budowa ośrodka integracyjno-wypoczynkowego nad jeziorem Ińsko).

Kolejnym dokumentem z którego wypływają działania planowane w ramach Programu Rewitalizacji jest Strategia Rozwiązywania Problemów Społecznych na obszarze Gminy i Miasta Ińska. Jest to wieloletni dokumentem programowym. Ma istotne znaczenie dla zapewnienia bezpieczeństwa socjalnego jej mieszkańców, w szczególności grup zagrożonych wykluczeniem społecznym. Strategia zorientowana jest na rozszerzenie i pogłębienie form pracy socjalnej, współpracę z różnymi instytucjami i organizacjami pozarządowymi zajmującymi się pomocą społeczną w gminie oraz instytucjami działającymi w szerszym obszarze polityki społecznej jak: edukacja, ochrona zdrowia, bezpieczeństwo publiczne, pomoc osobom niepełnosprawnym, zapobieganie wykluczeniu społecznemu. Działania określone w Strategii są kierowane głównie do środowisk pozostających na marginesie życia społecznego, wykluczonych społecznie lub zagrożonych tym zjawiskiem. Wszystkie cele i kierunki działań LPR odnoszą się do likwidacji negatywnych zjawisk w sferze społecznej. Dlatego realizacja LPR wpłynie pozytywnie na rozwiązanie problemów społecznych które

zostały zdiagnozowane w Strategii Rozwiązywania Problemów Społecznych dla Gminy i Miasta Ińsko. Działaniami zaplanowanymi w LPR szczególnie związanymi ze Strategią Rozwiązywania Problemów Społecznych są następujące działania: podniesienie kwalifikacji zawodowych mieszkańców OR zagrożonych wykluczeniem, wspieranie włączenia społecznego, seniorzy z nami-włączanie osób w wieku senioralnym w życie społeczne, stypendia dla uczniów z obszaru rewitalizacji wspierające przygotowanie zawodowe, wzmocnienie możliwości aktywizacji mieszkańców Ściennego dzięki stworzeniu Centrum Integracji Sołeckiej.

Podsumowując należy stwierdzić, że Lokalny Program Rewitalizacji jest skonkretyzowaniem celów i kierunków wskazanych w innych dokumentach strategicznych gminy i miasta Ińsko. Natomiast tym, co wyróżnia LPR spośród tych dokumentów jest wielowskaźnikowa analiza pozwalająca na wyróżnienie w Gminie obszarów o gorszej niż pozostałe sytuacji i tym samym skierowanie właśnie tam działań rewitalizacyjnych w pierwszej kolejności. Oprócz wymienionych powyżej powiązań należy zwrócić uwagę, że LPR odwołuje się do wzmocnienia niektórych ze słabych stron i zapobiegania zagrożeniom wymienionym w art. 7 ust. 7.1 Strategii, tj. do punktów analizy SWOT w następujących obszarach: 2.0 Warunki agroprzyrodnicze i rolnictwo, 3.0 Turystyka, 4.0 Ludność, zatrudnienie, bezrobocie, 5.0 Infrastruktura techniczna, 6.0 Infrastruktura społeczna, 7.0 Rozwój gospodarczy, czyli odwołuje się do 6 z 8 obszarów analizy SWOT. Ponadto zaplanowane działania wpisują się bezpośrednio w programy 9.2 Rozwój funkcji turystycznej, 9.4 Infrastruktura techniczna, 9.5 Rozwój infrastruktury społecznej i 9.6 aktywizacja miejscowego rynku pracy i ograniczanie bezrobocia. Rozwój przedsiębiorczości Strategii. Ze względu na opisane powyżej szczegółowe powiązania wymienione powyżej związki mają służyć tylko potwierdzeniu wcześniej zaprezentowanych tez.

### 3 DIAGNOZA CZYNNIKÓW I ZJAWISK KRYZYSOWYCH

---



Unia Europejska  
Fundusze Europejskie





## 3.1 METODOLOGIA

### 3.1.1 PODZIAŁ GMINY NA JEDNOSTKI ANALITYCZNE

Zgodnie z „Zasadami realizacji przedsięwzięć rewitalizacyjnych w ramach Regionalnego Programu Operacyjnego Województwa Zachodniopomorskiego 2014-2020” (zwanymi dalej „Zasadami realizacji...”) przy wyznaczaniu jednostek urbanistycznych wzięto pod uwagę następujące cechy:

- Funkcję terenu;
- Fizjonomię terenu;
- Intensywność użytkowania (poziomą i pionową) ocenianą poprzez wskaźniki i parametry urbanistyczne;
- Istniejące granice dzielnic/osiedli/sołectw.

Ponadto, celem wyznaczenia jednostek urbanistycznych należy opierać się na dostępnych źródłach informacji (dane wtórne) lub w przypadku braku informacji pozyskać dane pierwotne (inwentaryzacja/kartowanie), które w sumie pozwolą stworzyć podział jak najbardziej naturalny, zrozumiały i akceptowalny dla mieszkańców gminy/miasta/miejscowości. Zaleca się wykorzystanie następujących źródeł danych:

- istniejące granice dzielnic samorządowych/ sołectw;
- jednostki GUS (obwody spisowe i obręby statystyczne);
- kataster nieruchomości;
- numeryczny model terenu;
- struktura tkanki osadniczej;
- badań, raporty, literatura i inne.

W wyniku powyżej ustanowionych zasad jednostki delimitacyjne wybrano w oparciu o sołectwa (teren pozamiejski). Z kolei miasto Ińsko podzielono na trzy obszary wg podziału historycznego:

**Obszar I** obejmuje część Miasta powstałą do XIX w. łączy zarówno najstarszą część jak i dobudowaną w XIX w. nad jeziorem w części wschodniej i północnej część uzdrowiskową (kąpielisko).

**Obszar II** to część miasta powstała w XX wieku. Rozwijające się Miasto zaczęło się rozrastać w kierunkach wschodnim i zachodnim tworząc teren nazwany w programie rewitalizacji „obszarem II”.

**Obszar III** to najnowsza, w zasadzie powojenna część miasta, charakteryzująca się bardzo małą gęstością zabudowy (głównie budownictwo jednorodzinne), terenami wypoczynkowymi dla mieszkańców (np. ogródki działkowe).

Taki podział jest zgodny z innymi dokumentami, np. Studium Uwarunkowań i Kierunków Zagospodarowania Przestrzennego czy też Miejscowymi Planami Zagospodarowania Przestrzennego.

Podsumowując obszar Gminy Ińsko podzielono na 10 obszarów pomocniczych (7 sołectw i 3 w wyniku podziału miasta), dla których wykonano analizy. Ustalono, że każde sołectwo jest jednym obszarem. W podziale obszaru gminy wzorowano się na podziale geograficznym, który najlepiej odzwierciedla zabudowę gminy, uwarunkowania przestrzenne oraz jej podział.

Tabela 1 Podział Gminy Ińsko na jednostki pomocnicze i przyjęte do diagnozy obszary (stan na 31.12.2016 r.)

LP.	SOŁECTWO (OBSZAR)	LUDNOŚĆ	POWIERZCHNIA [ha]
<b>GMINA IŃSKO</b>			
1	Obszar I	676	195,31
2	Obszar II	634	163,27
3	Obszar III	663	389,63
4	Ciemnik	277	3.912,14
5	Czertyń	102	419,83
6	Granica	42	334,89
7	Linówko	239	2.889,94
8	Storkowo	364	2.756,27
9	Studnica	111	2.179,61
10	Ścienne	354	2.421,13
	SUMA	3.462	15.663,17

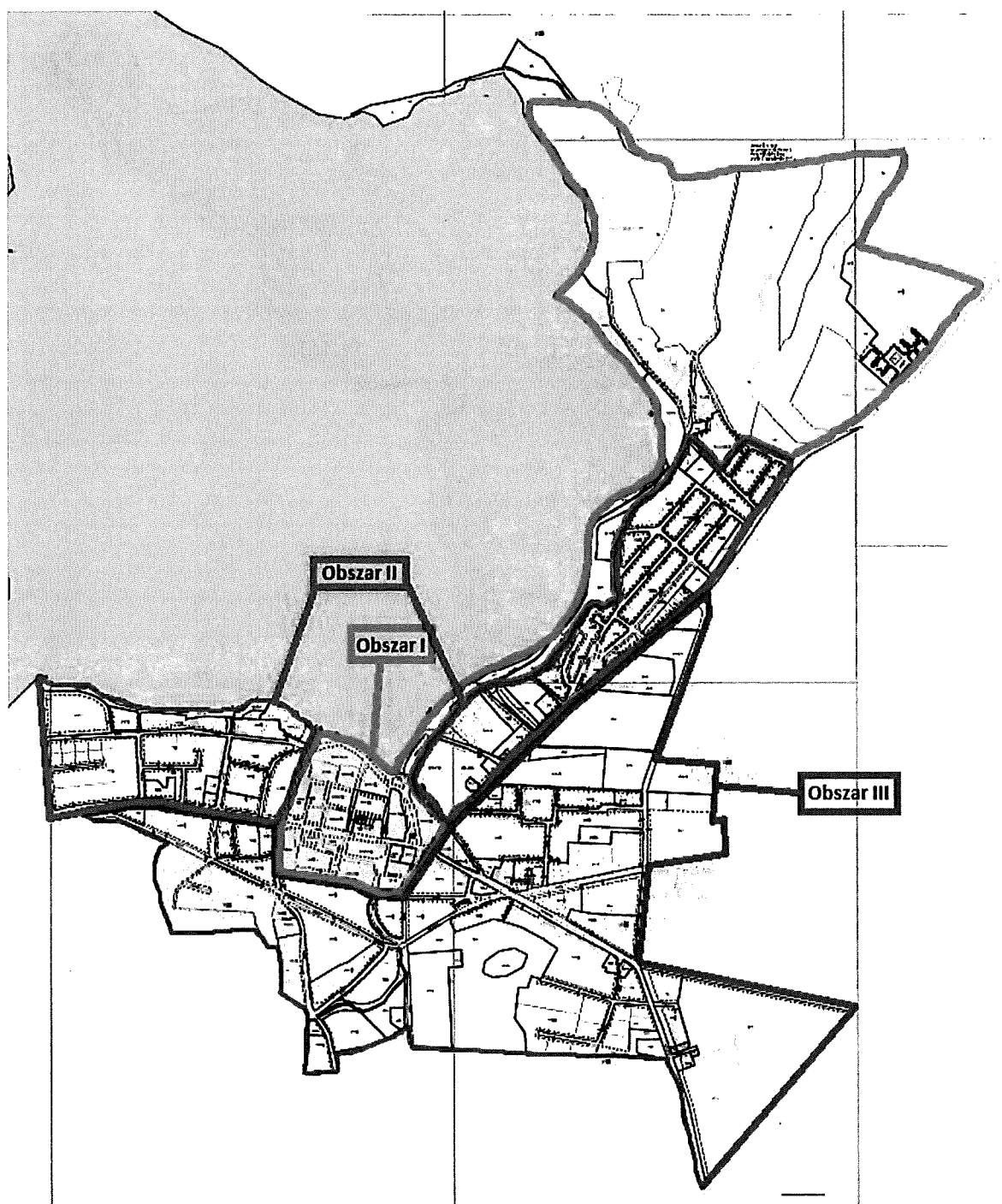
Źródło: Urząd Gminy i Miasta Ińsko

Podział Gminy Ińsko na obręby analityczne przedstawia poniższa mapa.



Rysunek 1 Podział Gminy Ińsko na obszary analityczne  
(źródło: opracowanie własne)

Szczegółowy podział miasta Ińska a obszary analityczne przedstawia kolejna mapa.



Rysunek 2 Miasto Ińska podzielone na 3 obszary analityczne  
(źródło: opracowanie własne na podstawie danych z Urzędu Gminy i Miasta Ińska)

Do analizy nie wzięto pod uwagę obszaru jeziora.

### 3.1.2 PODSTAWA ANALIZY ZRÓŻNICOWANIA JEDNOSTEK URBANISTYCZNYCH

Aby zbadać sytuację gminy Ińsko w każdej ze sfer (społecznej, gospodarczej, środowiskowej, przestrzenno-funkcjonalnej i technicznej) posłużono się analizą wskaźnikową. W „Zasadach Realizacji ...” wskazano listę wskaźników podstawowych i fakultatywnych. Spośród tych wskaźników wybrano najważniejsze, dzięki którym będzie można miarodajnie wskazać obszar zdegradowany i rewitalizacji.

Tabela 2 Wskaźniki różnicowania wewnątrzgminnego wykorzystane w diagnozie

SFERA	WSKAŹNIKI PODSTAWOWE	WSKAŹNIKI FAKULTATYWNE	WSKAŹNIKI DODATKOWE
SPOŁECZNA	Liczba osób korzystających ze świadczeń pomocy społecznej na 1 tys. ludności	Odsetek osób w wieku przedprodukcyjnym	Średnia liczba wydanych niebieskich kart na 1 tys. ludności w latach 2014-2016
	Udział długotrwale bezrobotnych wśród osób w wieku produkcyjnym		Udział osób bezrobotnych wśród osób w wieku produkcyjnym
GOSPODARCZA	Liczba zarejestrowanych podmiotów gospodarki narodowej na 100 osób	-	Liczba wyrejestrowanych podmiotów gospodarczych na 100 osób
	Odsetek osób w wieku poprodukcyjnym w ogólnej liczbie ludności		
PRZESTRZENNA I INFRASTRUKTURALNA	Udział budynków mieszkalnych wybudowanych przed 1970 r.	-	Udział budynków bez kanalizacji do ogólnej liczby budynków
	Udział budynków bez wodociągów do ogólnej liczby budynków		Ilość zainventaryzowanego azbestu na 100 mieszkańców

Źródło: „Zasady realizacji przedsięwzięć rewitalizacyjnych w ramach Regionalnego Programu Operacyjnego Województwa Zachodniopomorskiego 2014-2020”

Wszystkie dane, które zostały użyte do wyznaczania obszaru zdegradowanego i rewitalizacji uzyskano dzięki pomocy Urzędu Gminy i Miasta w Ińsku, gminnych jednostek pomocniczych oraz innych źródeł (np. Powiatowy Urząd Pracy w Stargardzie, Policja), a także z Banku Danych Lokalnych. Dane zostały zebrane dla obszarów zamieszkałych wskazanych jednostek analitycznych.

W niniejszym programie wykorzystano 6 wskaźników podstawowych, 1 fakultatywny i 5 wskaźników dodatkowych. Wartości poszczególnych wskaźników w poszczególnych jednostkach analitycznych odniesiono do średnich tych wartości dla obszaru całej Gminy.

## 3.2 SFERA SPOŁECZNA

### 3.2.1 DEMOGRAFIA

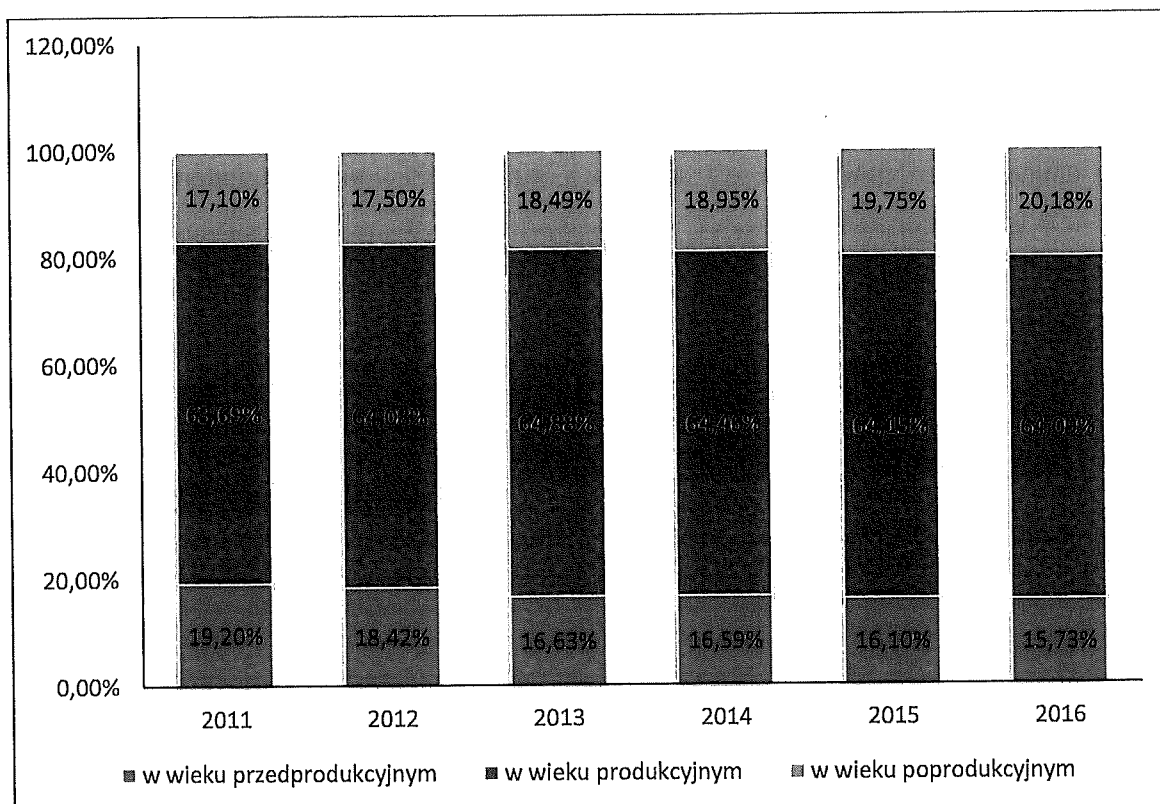
Według danych Urzędu Gminy i Miasta w Ińsku obszar Gminy w 2016 roku zamieszkiwały 3.462 osoby. W mieście Ińsko mieszkały 1.973 osoby, a na obszarach wiejskich Gminy 1.489 osób. Sołectwa z największą liczbą mieszkańców to Storkowo (364) i Ścienne (354).

Tabela 3 Demografia w gminie Ińsko

LP.	SOŁECTWO (OBSZAR)		LUDNOŚĆ	
1	Ińsko	Obszar I	676	1.973
2		Obszar II	634	
3		Obszar III	663	
4	Ciernik		277	
5	Czertyń		102	
6	Granica		42	
7	Linówko		239	
8	Storkowo		364	
9	Studnica		111	
10	Ścienne		354	
SUMA			3.462	

Źródło: Urząd Gminy i Miasta Ińsko

W ostatnich latach zauważalna jest malejąca liczba mieszkańców w gminie. Od 2011 roku liczba mieszkańców spadła o ponad 4% (157 osób). Jest to sytuacja podobna do sytuacji w kraju gdzie zanotowano spadek o 0,24%. W tym czasie wzrosła liczba osób w wieku poprodukcyjnym i zmalała liczba osób w wieku przedprodukcyjnym.



Wykres 1 Mieszkańcy Gminy Ińsko w poszczególnych grupach wiekowych  
(źródło: Bank Danych Lokalnych)

Niż demograficzny związany jest z podwyższeniem średniego wieku kobiet rodzących pierwsze dziecko. Obserwowane zmiany są często efektem wyboru, jakiego dokonują ludzie młodzi decydując się najpierw na osiągnięcie określonego poziomu wykształcenia oraz stabilizacji ekonomicznej, w drugiej zaś kolejności (około 30 roku życia) na założenie rodziny oraz jej powiększanie. W strukturze wiekowej ludności gminy wyraźnie widoczny jest wyż demograficzny osób w wieku od 65 lat i więcej.

Udział procentowy oraz trend wzrostu/spadku liczby osób dla poszczególnych grup jest odzwierciedleniem sytuacji, jaka zachodzi na terenie całego województwa i kraju. Wydłużające się przeciętne trwanie życia oraz spadek liczby narodzin wpływa na funkcjonalne i trwałe zmiany struktury społecznej. Zjawisko to jest potencjalnym zagrożeniem, gdyż w dłuższej perspektywie doprowadzi ono do postępującego i pogłębiającego się starzenia społeczeństwa.

Wszystkie powyższe ustalenia stanowią przesłankę do działań o charakterze prorodzinnym oraz do inwestycji w infrastrukturę oraz usługi przeznaczone dla osób w starszym wieku. Jest to również zapowiedź rozwoju rynku produktów i usług skierowanych do osób starszych, jako

docelowej grupy konsumenckiej. W przyszłości należy spodziewać grupy się również skutków finansowych wynikających z prognozowanych zmian liczby ludności.

Równie niepokojącym zjawiskiem jest spadający udział osób w wieku przedprodukcyjnym. Sytuację w poszczególnych obszarach (jednostkach analitycznych) przedstawia poniższa tabela.

Tabela 4 Odsetek osób w wieku przedprodukcyjnym (wskaźnik fakultatywny)

LP.	SOŁECTWO (OBSZAR)	LICZBA MIESZKAŃCÓW	ODSETEK OSÓB W WIEKU PRZEDPRODUKCYJNYM
1	Obszar I	676	11,39%
2	Obszar II	634	17,35%
3	Obszar III	663	16,29%
4	Ciemnik	277	18,41%
5	Czertyń	102	16,67%
6	Granica	42	16,67%
7	Linówko	239	16,32%
8	Storkowo	364	19,78%
9	Studnica	111	17,12%
10	Ścienne	354	12,71%
Gmina Ińsko		3.462	15,73%

Źródło: Urząd Gminy i Miasta Ińsko

### Podsumowanie i wnioski:

Liczba ludności Gminy w ostatnich latach zaczyna maleć. Szczególnie widać to wśród osób w wieku przedprodukcyjnym. Poniżej średniego poziomu dla Gminy znalazły się następujące z badanych jednostek: Obszar I Ińska i Ścienne. Oprócz problemów związanych z mniejszymi wskaźnikami urodzeń znanymi z całego kraju dochodzą elementy szczególne. Gmina leży na terenie popegeerowskim, który szczególnie narażony jest na emigrację. Na podstawie danych GUS<sup>9</sup> można stwierdzić, że w latach 2012-2016 ubyło w Gminie ponad 4,17% mieszkańców, w tym w wieku przedprodukcyjnym 18,15%. W tym samym czasie przybyło 10,51% mieszkańców w wieku poprodukcyjnym. Te liczby wyraźnie potwierdzają początki procesu starzenia się społeczeństwa, co w dłuższym czasie spowoduje wiele niekorzystnych zjawisk np. brak pracowników, większe nakłady na opiekę społeczną.

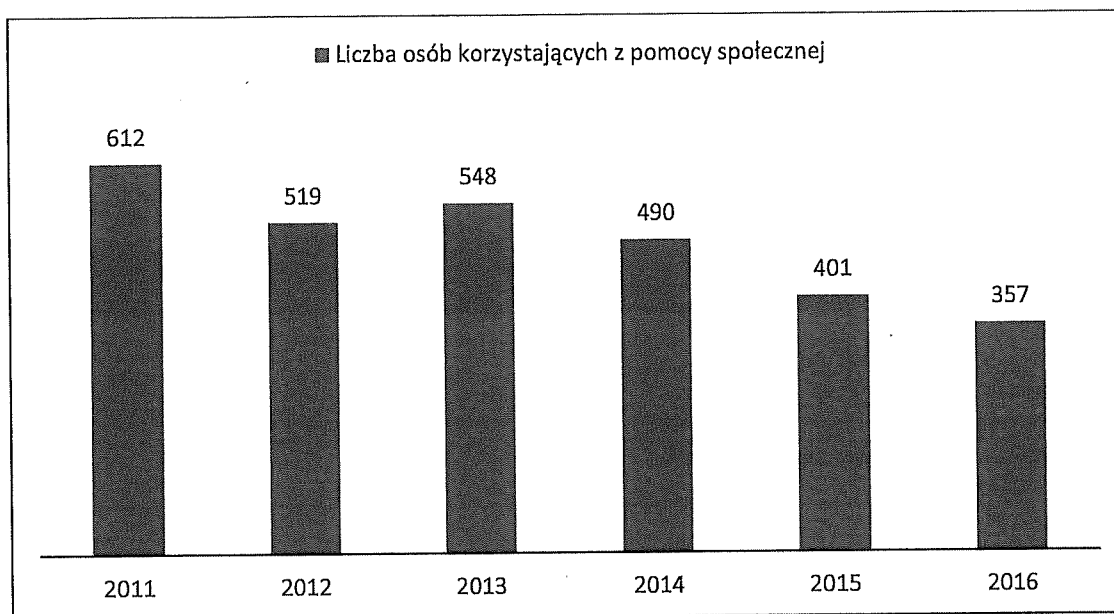
### 3.2.2 POMOC SPOŁECZNA

W ostatnich latach liczba osób korzystających z pomocy społecznej maleje. Jednak nadal jest to duża liczba mieszkańców – odczuwalna w Gminie. Zadania z zakresu pomocy społecznej

<sup>9</sup> Bank Danych Lokalnych, wgląd styczeń 2017



polegające na udzielaniu świadczeń pieniężnych, pomocy rzeczowej, pomocy usługowej, pracy socjalnej i wsparcia środowiskowego realizuje Ośrodek Pomocy Społecznej w Ińsku, który jest jednostką organizacyjną Gminy. W 2016 roku 357 osób korzystało z pomocy OPS-u w Ińsku. Osoby korzystały z pomocy finansowej w zakresie zasiłków: stałych, celowych, okresowych oraz pomocy niefinansowej w formie: schronienia, usługi opiekuńczej, pobytu w DPS oraz dożywiania.



Wykres 2 Liczba osób w gospodarstwach domowych korzystających z pomocy społecznej  
(źródło: Urząd Gminy i Miasta Ińsko, Bank Danych Lokalnych)

Liczbę osób korzystających z pomocy społecznej w poszczególnych jednostkach analitycznych przedstawia poniższa tabela.

Tabela 5 Liczba osób korzystających ze świadczeń pomocy społecznej na 1 tys. ludności (wskaźnik podstawowy)

LP.	SOŁECTWO (OBSZAR)	LICZBA MIESZKAŃCÓW	OSOBY KORZYSTAJĄCE Z POMOCY SPOŁECZNEJ	LICZBA OSÓB KORZYSTAJĄCYCH ZE ŚWIADCZEŃ POMOCY SPOŁECZNEJ NA 1 TYS. LUDNOŚCI
1	Obszar I	676	86	127,22
2	Obszar II	634	66	104,10
3	Obszar III	663	56	84,46
4	Ciemnik	277	35	126,35
5	Czertyń	102	14	135,25
6	Granica	42	0	0,00
7	Linówko	239	14	58,58
8	Storkowo	364	38	104,40
9	Studnica	111	11	99,10
10	Ścienne	354	37	104,52
Gmina Ińsko		3.462	357	103,12
		Województwo zachodniopomorskie		76,8

Źródło: Urząd Gminy i Miasta Ińsko

Jak widać, z powyższej tabeli wynika, że zróżnicowanie pod względem korzystania z pomocy społecznej jest duże. Z pewnością jest to sytuacja niepokojąca. Wskaźnik świadczeniobiorców pomocy społecznej przypadających na 1 tys. ludności najwyższe wartości (większe niż średnia dla gminy) przyjmował w następujących jednostkach analitycznych: Obszar I miasta, Obszar II miasta Ciemnik, Czertyń, Storkowo i Ścienne. Wskaźnik ten dla całej Gminy przyjął wartość 103,12 – jest ona o wiele wyższa niż wartość tego wskaźnika dla województwa zachodniopomorskiego – 76,8.

Najwięcej osób w Gminie korzystało ze środowiskowej pomocy społecznej z powodu bezrobocia, długotrwałej i ciężkiej choroby oraz ubóstwa.

Tabela 6 Powody przyznania pomocy społecznej w latach w 2014-2016

POWÓD TRUDNEJ SYTUACJI ŻYCIOWEJ	2014	2015	2016
	LICZBA OSÓB	LICZBA OSÓB	LICZBA OSÓB
Ubóstwo	150	115	114
Długotrwała lub ciężka choroba	177	144	143
Bezrobocie	366	298	259
Niepełnosprawność	135	101	79
Bezradność w sprawach opiekuńczo-wychowawczych	59	41	28
Alkoholizm	16	20	22
Przemoc w rodzinie	0	8	0

Źródło: Urząd Gminy i Miasta Ińsko

### Podsumowanie i wnioski:

Pomimo spadku świadczeniobiorców pomocy społecznej OPS w Gminie Ińsko w latach 2014-2016, nadal dużo osób potrzebuje wsparcia tej instytucji. Szczególnie duża liczba potrzebujących osób zamieszkuje obszary: Obszar I miasta, Obszar II miasta, Ciemnik, Czertyń, Storkowo i Ścienne. Duża liczba potrzebujących może wynikać np. ze słabego rynku pracy w Gminie. Ponadto ubóstwo to pojęcie, które z jednej strony określa warunki życia jednostki, a z drugiej strony wskazuje na nierówności i sprzeczności występujące w społeczeństwie. Jest zjawiskiem wielowymiarowym, a dla polityki społecznej podstawowe znaczenie mają informacje dotyczące zasięgu ubóstwa ekonomicznego. Czynnikiem istotnie decydującym o sytuacji materialnej jednostki i jej rodziny, jest miejsce zajmowane na rynku pracy. Ubóstwem zagrożone są przede wszystkim osoby bezrobotne i rodziny osób bezrobotnych. Zasięg ubóstwa jest zróżnicowany w zależności od grupy społeczno-ekonomicznej, określanej na podstawie przeważającego źródła dochodów. W najtrudniejszej sytuacji znajdowały się osoby żyjące w gospodarstwach domowych utrzymujących się z tzw. innych niezarobkowych

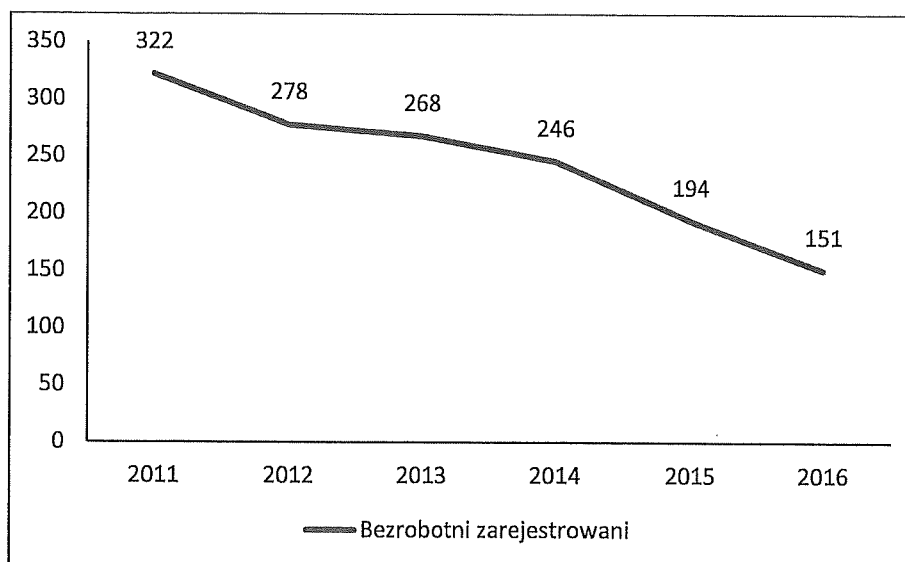
źródeł, w tym przede wszystkim w gospodarstwach, których podstawę utrzymania stanowiły świadczenia społeczne inne niż renty i emerytury. Osoby starsze (często schorowane i niesamodzielne) są szczególnie zagrożone ubóstwem. Obniżaniu się stopy życiowej sprzyja także wykonywanie nisko płatnej pracy, a dotyczy to głównie osób o niskim poziomie wykształcenia, pracujących na stanowiskach robotniczych. Wykształcenie jest jednym z najważniejszych czynników różnicujących zagrożenie ubóstwem. Pomoc społeczna z powodu długotrwałej lub ciężkiej choroby jest blisko powiązana z ubóstwem. Z tej formy pomocy często korzystają osoby starsze – często schorowane i niesamodzielne. Również osoby niepełnosprawne są narażone na ubóstwo oraz wykluczenie społeczne i często korzystają z tej formy pomocy.<sup>10</sup>

### **3.2.3 BEZROBOCIE**

Bezrobocie czyli zjawisko społeczne polegające na tym, że część ludzi zdolnych do pracy i deklarujących chęć jej podjęcia nie znajduje faktycznego zatrudnienia z różnych powodów stale towarzyszy gospodarce rynkowej. Na koniec 2016 roku w Gminie Ińsko pozostawało zarejestrowanych 151 bezrobotnych. Wśród bezrobotnych większą liczebnie grupą były kobiety (93). Należy dodać, że poziom bezrobocia odnotowany w statystykach instytucji rynku pracy może być różny od rzeczywistej liczby informującej o osobach pozostających bez pracy.

---

<sup>10</sup> W opisie korzystano z uwag pracowników Ośrodka Pomocy Społecznej w Ińsku



Wykres 3 Bezrobotni w Gminie Ińsko w latach 2011-2016  
(źródło: Bank Danych Lokalnych, Urząd Gminy i Miasta Ińsko)

Rok 2016 przyniósł poprawę sytuacji zarówno na krajowym, wojewódzkim, jak i lokalnym rynku pracy. Z analizy danych Głównego Urzędu Statystycznego wynika, że zapoczątkowany jesienią 2008 roku trend wzrostowy bezrobocia rejestrowanego zakończył się w roku 2013. Natomiast w trzech ostatnich latach widoczny był już trend malejący. Stopa bezrobocia w kraju spadła z 13,4% (2013) do 8,3% (2016), w województwie zachodniopomorskim z 18,0% (2013) do 10,9% (2016), a w powiecie stargardzkim z 19,7% (2013) do 11,1% (2016). Powyższa tendencja jest potwierdzeniem ogólnej poprawy koniunktury w Polsce, tj. wzrostu liczby pracujących, wzrostu PKB, a także efektem wprowadzonych zmian w zakresie aktywnej polityki rynku pracy. Ożywienie gospodarcze sprzyjało wzrostowi konsumpcji, a dobra pogoda jesienią – pracom budowlanym oraz drogowym. Przyczyną spadku bezrobocia były również czynniki demograficzne. Na rynek pracy weszły roczniki niżu demograficznego. Znalazło to odzwierciedlenie w rejestrowanym bezrobociu osób do 25. roku życia w powiecie stargardzkim (jak i samej gminie Ińsko). Na rynku pracy duże znaczenie mają kwalifikacje zawodowe i wykształcenie przyszłych pracowników. Umiejętności zawodowe oraz czynniki osobowościowe są głównym kryterium stosowanym przy rekrutacji. Na terenie Gminy Ińsko największy odsetek osób bezrobotnych na koniec 2016 roku stanowili mieszkańcy posiadający wykształcenie zasadnicze zawodowe, gimnazjalne i niższe oraz policealne i średnie zawodowe. Najmniejszy odsetek osób bezrobotnych stanowili mieszkańcy posiadający wykształcenie wyższe oraz średnie ogólnokształcące.

Rozkład bezrobocia w Gminie Ińsko przedstawia poniższa tabela.

Tabela 7 Bezrobocie w poszczególnych jednostkach analitycznych w gminie Ińsko

LP.	SOŁECTWO (OBSZAR)	LICZBA OSÓB BEZROBOTNYCH	UDZIAŁ OSÓB BEZROBOTNYCH WŚRÓD OSÓB W WIEKU PRODUKCYJNYM (wskaźnik dodatkowy)	LICZBA OSÓB DŁUGOTRWALE BEZROBOTNYCH	UDZIAŁ DŁUGOTRWALE BEZROBOTNYCH WŚRÓD OSÓB W WIEKU PRODUKCYJNYM (wskaźnik podstawowy)
1	Obszar I	34	8,10%	12	2,86%
2	Obszar II	15	3,80%	5	1,27%
3	Obszar III	24	5,33%	12	2,67%
4	Ciemnik	10	5,88%	4	2,35%
5	Czertyń	2	2,74%	1	1,37%
6	Granica	0	0,00%	0	0,00%
7	Linówko	17	11,33%	7	4,67%
8	Storkowo	15	6,52%	3	1,30%
9	Studnica	9	11,11%	5	6,17%
10	Ścienne	25	11,16%	8	3,57%
	Gmina Ińsko	151	6,80%	57	2,57%

Źródło: Urząd Gminy i Miasta Ińsko

Najwięcej osób bezrobotnych i długotrwale bezrobotnych mieszka na Obszarze I miasta oraz w sołectwach Linówko, Studnica i Ścienne.

#### Podsumowanie i wnioski:

Warto zwrócić uwagę, że potrzeba zwiększenia liczby miejsc pracy była jednym z czterech najważniejszych problemów wymienianych przez mieszkańców gminy zarówno w badaniach ankietowych jak i w spotkaniach. Jest oczywistością, że brak zatrudnienia albo wykonywania pracy zarobkowej, zwłaszcza w perspektywie długoterminowej może być przyczyną problemów na płaszczyźnie ekonomicznej, ale także prowadzić do szeregu negatywnych zjawisk prowadzących do degradacji społecznej. Do tego rodzaju zjawisk można zaliczyć utrwalanie niekorzystnych wzorców postaw społecznych, tj. bierność, bezczynność czy bezradność i dziedziczenie ich przez kolejne pokolenia. Jest to szczególnie widoczne na terenach popegeerowskich, gdzie PGR tworzyły oś organizującą życie społeczne. Po pierwsze, wewnątrz PGR tworzyła się swoista zamknięta społeczność, dość silnie odizolowana od otoczenia. Na to, że pracownicy PGR tworzyli społeczność, składało się kilka czynników. Po pierwsze, dominował wzór – uzasadniony organizacyjnie i ekonomicznie (minimalizacja kosztów dojazdu, brak wolnych mieszkań i konieczność wybudowania nowych) - skupiania pracowników i kadry w stosunkowo odizolowanych osiedlach, często w znacznej odległości od

wsi czy miasteczek powiatu. PGR i jego ludzie byli więc z reguły „fizycznie” i „terytorialnie” wydzielonym układem społecznym – razem pracowali i razem mieszkali. Po drugie, w obrębie PGR tworzone różne instytucje o charakterze socjalnym, edukacyjnym czy kulturalnym (świetlice, przedszkola, szkoły, ośrodki zdrowia). W skrajnych przypadkach PGR był praktycznie samowystarczalny, co oznaczało, że jego pracownicy nie musieli budować relacji z otoczeniem zewnętrznym; po prostu wszystko mieli na miejscu. Po trzecie, sytuację względną izolacji wzmacniał dodatkowo fakt, że pracę w PGR podejmowała ludność napływowa. Stanowiło to z oczywistych względów regułę, na Ziemiach Odzyskanych, ale i we wszystkich innych jednostkach pracę w PGR najczęściej podejmowali ludzie z innych regionów Polski - choćby z uwagi na brak lokalnej wykwalifikowanej kadry zarządzającej z wyższym wykształceniem. To z kolei oznacza, że nie mieli oni „naturalnych”, rodzinnych czy towarzyskich więzi z otaczającą PGR ludnością.<sup>11</sup> Brak pracy może także prowadzić do wzrostu przestępczości na danym terenie, albo rodzić innego rodzaju negatywne czy patologiczne zachowania, tj. niewywiązywanie się z obowiązków rodzicielskich, zaniedbanie kwestii edukacji dzieci i młodzieży. W statystyce urzędów pracy osobą bezrobotną jest osoba niezatrudniona i niewykonywująca innej pracy zarobkowej, zdolna i gotowa do podjęcia zatrudnienia, zarejestrowana we właściwym dla miejsca zameldowania stałego lub czasowego powiatowym urzędzie pracy oraz poszukująca zatrudnienia lub innej pracy zarobkowej. Najwyższe wartości wskaźnik udziału osób bezrobotnych wśród osób w wieku produkcyjnym przyjął w jednostkach Obszar I miasta, Linówko, Studnica i Ścienne.

Bezrobocie to jeden z najpoważniejszych problemów, który dotyczy zarówno sytuacji gospodarczej, jak i społecznej i ma ogromny wpływ na codzienne życie wielu osób. Ponieważ bezrobocie jest spowodowane przez bardzo wiele czynników, bardzo trudno z nim walczyć w skuteczny sposób, który przynosi odczuwalne efekty. Szczególnie dużym problemem jest długotrwałe bezrobocie. Istnieje bardzo długa lista czynników, które wpływają na utrzymywanie się dużego poziomu bezrobocia. Należą do nich np. wysokie koszty pracy, niejasne i niekorzystne przepisy prawa pracy, stosunkowo niski stopień wykształcenia części społeczeństwa, zbyt wolne tempo wzrostu gospodarczego, słaby rozwój gospodarczy

---

<sup>11</sup> Anna Giza-Poleszczuk, Witold Kościeszka-Jaworski Społeczne aspekty likwidacji Państwowych Gospodarstw Rolnych: raport socjologiczny z badań ilościowych i jakościowych, Załącznik 4 do raportu z badań: „Rynki pracy na obszarach popegeerowskich” Projekt współfinansowany ze środków Unii Europejskiej w ramach Europejskiego Funduszu Społecznego Społeczne aspekty likwidacji Państwowych Gospodarstw Rolnych: raport socjologiczny z badań ilościowych i jakościowych

niektórych regionów, czy zmiany w stosowanej technologii. Zjawisko bezrobocia związane jest także z postawą osób poszukujących pracy, która niestety jest bardzo często bierna. Za długotrwale bezrobotnych uznaje się osoby, które pozostają bez zatrudnienia przez ponad 12 miesięcy. W Gminie Ińsko wskaźnik udziału długotrwale bezrobotnych wśród osób w wieku produkcyjnym najgorsze wartości przyjął w jednostkach Obszar I miasta, Linówko, Studnica i Ścienne.

### 3.2.4 BEZPIECZEŃSTWO

W kontekście problematyki społecznej na szczególną uwagę w Gminie zasługuje kwestia przemocy w rodzinie. Na terenie Gminy Ińsko przemoc w rodzinie najczęściej występuje w rodzinach najuboższych. Zjawisko przemocy jest ściśle powiązane z problemem alkoholowym, niskim dochodem rodziny, niskim poziomem wykształcenia oraz małą świadomością społeczną. Przypadki przemocy najczęściej występują w środowisku rodzinnym, w zamkniętym kręgu osób powiązanych więzami krwi, gdzie świadkami są zazwyczaj członkowie rodziny. Ofiary dotknięte przemocą niejednokrotnie boją się gdziekolwiek zgłosić o pomoc.

Tabela 8 Liczba wydanych niebieskich kart

LP.	SOŁECTWO/OBSZAR	LICZBA WYDANYCH NIEBIESKICH KART W LATACH 2014-2016	ŚREDNIA LICZBA WYDANYCH NIEBIESKICH KART NA 1 TYS. LUDNOŚCI W LATACH 2014-2016 (wskaźnik dodatkowy)*)
1	Obszar I	6	7,8
2	Obszar II	3	5,5
3	Obszar III	6	9,0
4	Ciemnik	6	21,7
5	Czertyń	3	29,4
6	Granica	0	0,00
7	Linówko	0	0,00
8	Storkowo	4	11,0
9	Studnica	1	9,0
10	Ścienne	2	14,1
	Gmina Ińsko	31	9,8

\*) Jest to średnia ze współczynników na trzy kolejne lata  
Źródło: Ośrodek Pomocy Społecznej w Ińsku

W latach 2014-2016 najtrudniejsza sytuacja występowała na obszarach analitycznych: Ciemnik, Czertyń, Storkowo i Ścienne.

### Podsumowanie i wnioski:

Pojęcie bezpieczeństwa, zwłaszcza na terenach popegeerowskich jest szczególne. Oto dwie symptomatyczne wypowiedzi mieszkańców na ten temat:

- *Jak jechała karetka do wsi, to wiadomo było, że ktoś ciężko chory. Bo musiał zapłacić (ubezpieczenie na wsi dopiero później wprowadzono). A jak jechała do PGR-u, to na wsi się mówiło, że któryś się tam napił .*
- *Proszę Pani, to był chyba najpiękniejszy mechanizm, jaki wymyślono w socjalizmie, gdyż jak ja pamiętam, na terenie miast w latach sześćdziesiątych było dużo ludzi tak zwanego marginesu, takich chuliganów i tak dalej, i w latach siedemdziesiątych zniknęło to wszystko. I później po studiach, w latach osiemdziesiątych, jak ja wróciłem do pracy, to okazało się, że to całe towarzystwo pracuje w pegieerach. Dostali mieszkania i wszystko elegancko i tak dalej. Czyli miasta w tym czasie skorzystały na tyle, że znaczna część ludzi, którzy dla miast byli ciężarem, jak tam powiedzmy nawet w Połczynie, to po prostu wyemigrowała stamtąd na wieś. Powstały takie no wie Pani, punkty, ośrodki na wsi, no że teraz różnie to jest tam<sup>12</sup>*

Przeanalizowane zjawisko przemocy w rodzinie, ma istotny wpływ na sferę społeczną Gminy, wskazuje na trudną sytuację w kilku jednostkach. Są to (wartość wskaźnika powyżej średniej dla Gminy): Ciemnik, Czertyń, Storkowo i Ścienne.

### 3.3 SFERA GOSPODARCZA

Dobrze rozwinięta sfera działalności gospodarczej jest uzależniona od potencjału kapitału ludzkiego, lokalizacji oraz wsparcia lokalnych władz. Analiza sfery gospodarczej została pokazana poprzez wskaźniki:

- Liczba zarejestrowanych podmiotów gospodarki narodowej na 100 osób (wskaźnik podstawowy);
- Odsetek osób w wieku poprodukcyjnym w ogólnej liczbie ludności (wskaźnik podstawowy);

---

<sup>12</sup> Społeczne aspekty likwidacji Państwowych Gospodarstw Rolnych: raport socjologiczny z badań ilościowych i jakościowych. Załącznik 4 do raportu z badań: „Rynki pracy na obszarach popegeerowskich”



- Liczba wyrejestrowanych podmiotów gospodarczych na 100 osób (wskaźnik dodatkowy).

Duża liczba aktywnych podmiotów gospodarczych zapewnia miejsca pracy oraz zwiększa atrakcyjność obszaru jako miejsca do życia. Aktywność gospodarcza jest kluczowym wskaźnikiem gdyż ma wpływ na wiele wskaźników społecznych np. bezrobocie. Wskaźnik odzwierciedlają, które jednostki są atrakcyjne pod względem prowadzenia działalności gospodarczej.

Tabela 9 Wskaźniki sfery gospodarczej dla poszczególnych jednostek Gminy Ińsko

LP.	SOŁECTWO/ OBSZAR	LICZBA ZAREJESTROWANYCH PODMIOTÓW GOSPODARKI NARODOWEJ NA 100 OSÓB (wskaźnik podstawowy)	ODSETEK OSÓB W WIEKU POPRODUKCYJNYM W OGÓLNEJ LICZBIE LUDNOŚCI (wskaźnik podstawowy)	LICZBA WYREJESTROWANYCH PODMIOTÓW GOSPODARCZYCH NA 100 OSÓB (wskaźnik dodatkowy)
1	Obszar I	4,88	26,48%	0,89
2	Obszar II	4,73	20,35%	0,32
3	Obszar III	4,98	15,84%	0,00
4	Ciemnik	3,25	20,22%	0,36
5	Czertyń	4,90	11,76%	0,00
6	Granica	0,00	21,43%	0,00
7	Linówko	0,42	20,92%	0,42
8	Storkowo	1,10	17,0,3%	0,00
9	Studnica	1,80	9,91%	0,90
10	Ścienne	0,56	24,01%	0,56
	Gmina Ińsko	3,44	20,18%	0,38

Źródło: Urząd Gminy i Miasta Ińsko

Kolorem niebieskim (podobnie jak przy wcześniejszych wskaźnikach) zaznaczono te wartości wskaźników, które przyjmują wartości mniej korzystne niż średnia dla Gminy.

Niski poziom przedsiębiorczości oraz problem z zapewnieniem mieszkańcom odpowiedniej liczby miejsc pracy to wyzwania stojące przed gminą Ińsko. Rynek pracy w gminie jest tworzony głównie przez mikro i małe przedsiębiorstwa, zazwyczaj nie zatrudniające więcej niż 9 osób. Przedsiębiorstwa te charakteryzują się dużą rotacją pracowników i wahaniami poziomu zatrudnienia. Firmy te działają w skali lokalnej i trudno jest im podejmować nowe inwestycje i zwiększać zatrudnienie.

Na niekorzystną sytuację zawodową mieszkańców gminy Ińsko wpływa także brak systemu efektywnej ekonomii społecznej, która prowadziłaby do wzrostu aktywności i integracji wszystkich grup społecznych, a szczególnie osób narażonych na marginalizację i wykluczenie społeczne (np. osoby starsze). Ostatnim z obszarów problemowych jest słaby poziom

współpracy pomiędzy jednostkami zajmującymi się problematyką bezrobocia, rozwoju gospodarczego i przedsiębiorczości, a co za tym idzie – niski poziom wiedzy mieszkańców o możliwościach pozyskiwania środków zewnętrznych na założenie czy też rozwój działalności gospodarczej oraz korzystania z innych instrumentów wsparcia.

Większość terenów wiejskich jeśli chodzi o poziom przedsiębiorczości wypada poniżej średniej dla Gminy. Należy jednak zwrócić uwagę, że nie wzięto tu do obliczeń gospodarstw rolnych. Pośrednią przesłanką dla stwierdzenia niskiego poziomu przedsiębiorczości na danym obszarze mogą być w szczególności liczne oferty najmu lokali na działalność gospodarczą nie znajdujące przez długi czas najemców lub po prostu lokale-pustostany pozostające przez dłuższy czas bez użytkownika. Jedno i drugie zjawisko – szczególnie jeśli współwystępują oba na raz w znacznym nasileniu – to pośrednia przesłanka dla stwierdzenia niskiego poziomu przedsiębiorczości. Podobnie przedstawia się sytuacja z nieruchomościami i lokalami które na omawianym obszarze są pustostanami i pozostają nieużytkowane, jednak nie są wystawione do wynajmu, prawdopodobnie ze względu na bardzo zły stan techniczny. Dużą ilość takich obiektów na danym terenie można odczytywać jako brak gotowości rynku do poniesienia nakładów na ich remonty w celu uruchomienia w nich działalności gospodarczej. Obserwacja w terenie wykazała, że na terenach wiejskich nie ma dużej liczby pustostanów i lokali do wynajęcia. Jest to specyfiką małych miejscowości. Natomiast duża liczba lokali do wynajęcia i pustostanów znajduje się na terenie wskazanym jako Obszar I miasta.

#### **Podsumowanie i wnioski:**

Podsumowując sytuację w sferze gospodarczej można zauważyć, że konieczne jest zwiększenie aktywności gospodarczej mieszkańców w celu wzrostu lokalnego rynku pracy. W wyniku konsultacji i analiz ustalono, że najważniejsze problemy gospodarcze na wyznaczonych obszarach kryzysowych to:

- większość podmiotów to małe firmy, mikroprzedsiębiorstwa,
- brak zainteresowania gminą przez inwestorów strategicznych,
- brak pracy dla ludzi młodych i wykształconych,
- niechęć do zatrudniania osób starszych,
- brak aktywności społecznej w kierunku otwierania własnych przedsiębiorstw.

Szczególnie trudna sytuacja w sferze gospodarczej występuje w jednostkach: Obszar I miasta, Ciemnik, Granica, Linówko, Studnica i Ścienne.

Wcześniej omówiono kilkakrotnie specyfikę terenów popegeerowskich. Wszystkie te problemy odbijają się także na przedsiębiorczości. Nie da się łatwo zniwelować skutków historii, niemniej każdy ruch dający nadzieję na postęp, czyli podnoszenie możliwości mieszkańców w tej dziedzinie, oraz wspieranie działań będzie kolejną kroplą, drażącą skałę niemożności.

### **3.4 SFERA PRZESTRZENNA I INFRASTRUKTURALNA**

W ramach sfery przestrzennej i infrastrukturalnej przeanalizowano stan techniczny obiektów budowlanych, w tym o przeznaczeniu mieszkaniowym, a także niedostateczne funkcjonowanie rozwiązań technicznych lub ich brak, uniemożliwiające efektywne korzystanie z obiektów budowlanych, w zakresie energooszczędności ochrony środowiska. W gminie większa część zabudowy to domy jednorodzinne wolnostojące, gdzie występują różnorodne źródła ciepła. Jednak wśród indywidualnych rozwiązań przeważa wykorzystanie węgla. System ciepłowniczy jest oparty o tradycyjne kotłownie na paliwa stałe (węgiel, miał, koks). Powoduje to powstawanie tzw. „niskiej emisji”, która ma negatywny wpływ na jakość powietrza czyli pośrednio na zdrowie mieszkańców gminy. Dużym problemem w gminie jest spalanie w domowych piecach materiałów do tego nie przeznaczonych np. tworzyw sztucznych, gumy i tekstyliów. Duża część budynków nie została poddana termomodernizacji, co przekłada się na ilość zużywanego paliwa na cele grzewcze oraz ilość gazów i pyłów emitowanych do powietrza. Znaczący problem w sferze technicznej dotyczy budynków mieszkalnych w obiektach zakładowych po byłych PGR-ach.

Analizie poddano również dostęp do sieci kanalizacyjnej i wodociągowej dla mieszkańców Gminy. W mieście problem z dostępem do tych mediów jest znikomy, natomiast problemy pojawiają się na większości terenów wiejskich (szczególnie jeśli chodzi o dostęp do kanalizacji).

Tabela 10 Wskaźniki sfery przestrzennej i infrastrukturalnej

LP.	SOŁECTWO/ OBSZAR	UDZIAŁ BUDYNKÓW MIESZKALNYCH WYBUDOWANYCH PRZED 1970 R. (wskaźnik podstawowy)	UDZIAŁ BUDYNKÓW BEZ WODOCIĄGÓW DO OGÓLNEJ LICZBY BUDYNKÓW (wskaźnik podstawowy)	UDZIAŁ BUDYNKÓW BEZ KANALIZACJI DO OGÓLNEJ LICZBY BUDYNKÓW (wskaźnik dodatkowy)
1	Obszar I	90%	0%	5%
2	Obszar II	55%	0%	0%
3	Obszar III	75%	0%	0%
4	Ciemnik	75%	10%	100%
5	Czertyń	75%	5%	100%
6	Granica	75%	10%	100%
7	Linówko	75%	5%	100%
8	Storkowo	75%	5%	100%
9	Studnica	75%	100%	100%
10	Ścienne	75%	5%	10%
	Gmina Ińsko	74,50%	14%	62%

Źródło: Urząd Gminy i Miasta Ińsko

Jak widać w gminie bardzo dużo budynków zostało wybudowanych przed 1970 rokiem. Należy podkreślić, że sytuacja finansowa oraz warunki mieszkaniowe osób zamieszkujących wymienione obiekty często bezpośrednio wpływa na ich sytuację społeczną. Zła kondycja ekonomiczna oraz nieodpowiednie warunki mieszkaniowe powodują izolację społeczną, bierność mieszkańców w życiu społecznym oraz problemy w relacjach rodzinnych.

#### Podsumowanie i wnioski:

Zaawansowany wiek budynków bardzo negatywnie wpływa na ilość zużywanej energii cieplnej, ubóstwo energetyczne oraz emisje do powietrza szkodliwych substancji. Ponadto na terenach wiejskich Gminy wciąż odnotowuje się budynki mieszkalne niepodłączone do sieci wodociągowej i kanalizacyjnej. Poza miastem Ińsko i wsią Ścienne bardzo źle wygląda skanalizowanie budynków w Gminie. Znacznie lepiej w odniesieniu do zwodociągowania, tu wyjątkiem jest wieś Studnica. Natomiast należy dodać, że jeśli chodzi o liczbę mieszkańców to 93% korzysta z wodociągów.

### 3.5 SFERA ŚRODOWISKOWA

Poważnym problemem na terenie Gminy w sferze środowiskowej jest występowanie wyrobów zawierających azbest. Na terenie gminy wyroby zawierające azbest występują w postaci pokryć dachowych (płyt falistych, eternitu) jak i wodociągowych rur azbestowo-cementowych. Znajac ilość zabudowy eternitowej oraz wagę 1 m<sup>2</sup> płyty azbestowo-cementowej wyliczono, że masa całkowita płyt w gminie Ińsko wynosi 718,5 tony.

Biorąc pod uwagę powyższe, Gmina dzięki wsparciu finansowym w formie dotacji z Wojewódzkiego Funduszu Ochrony Środowiska i Gospodarki Wodnej w Szczecinie, co roku realizuje zadania z zakresu usuwania azbestu (eternitu) z pokrycia dachowego, poprzez odbiór i utylizację odpadów azbestowych na podstawie złożonych do Urzędu Gminy i Miasta w Ińsku wniosków o dofinansowanie zainteresowanych mieszkańców Gminy. Poniższa tabela przedstawia zestawienie danych dotyczących ilości azbestu w poszczególnych jednostkach analitycznych gminy (z powodu braku danych w podziale na miasto Ińsko – dane dotyczą całego miasta).

Tabela 11 Ilość zainwentaryzowanego azbestu na 100 mieszkańców

LP.	SOŁECTWO/ OBSZAR	ILOŚĆ ZAINWENTARYZOWANEGO AZBESTU [m <sup>2</sup> ]	LICZBA MIESZKAŃCÓW	ILOŚĆ ZAINWENTARYZOWANEGO AZBESTU NA 100 MIESZKAŃCÓW (wskaźnik dodatkowy)
1	Ińsko - miasto	6.756,50	1.973	342,45
2	Ciemnik	5.074,25	277	1.831,86
3	Czertyń	1.458,00	102	1.429,41
4	Granica	3.229,00	42	7.688,10
5	Linówko	5.978,00	239	2.501,26
6	Storkowo	11.341,89	364	3.115,90
7	Studnica	1.391,20	111	1.253,33
8	Ścienne	4.686,40	354	1.323,84
	Gmina Ińsko	39.915,24	3462	1.152,95

Źródło: Urząd Gminy i Miasta Ińsko

#### Podsumowanie i wnioski:

W Gminie Ińsko najpoważniejszym problemem w sferze środowiskowej jest występowanie wyrobów azbestowych na obiektach budowlanych, w tym najczęściej na pokryciach dachowych.

Trudna sytuacja materialna mieszkańców Gminy może prowadzić do lekceważenia problemu występowania na budynkach materiałów azbestowych i tym samym do potencjalnego narażania zdrowia osób zamieszkujących w okolicznych gospodarstwach. Usunięcie płyt azbestowych, oprócz kosztu ich demontażu, wiąże się z koniecznością zakupu i montażu nowego dachu, co często przekracza możliwości finansowe gospodarstw domowych. Jest to kolejny punkt wiążący się bardzo mocno z sytuacją popegeerowską. Mieszkańcy często mieszkają w budynkach przejętych przez Gminę bądź przejętych za niewielki kwoty dzięki bonifikatom. Nie zmieniło to jednak ani realnych możliwości finansowych, ani nastawienia do budynków. *Jak wskazują różne badania: pracownicy pegeerów nie mieli zwykle żadnej więzi*

*z miejscem zamieszkania i często byli przekonani, że ziemie, na których zostali osiedleni nie pozostaną długo w granicach Polski.*<sup>13</sup>

### **3.6 ANALIZA SYTUACJI ŚRODOWISK POPEGEEROWSKICH**

W Gminie Ińsko PGR istniały w:

- Ińsko:
  - PGR przy ulicach Polnej i Piekarskiej (Obszar III miasta);
  - PGR rybny przy ulicy Przybrzeżnej (Obszar II miasta);
  - PGR hodowlany przy ulicy H. Sienkiewicza (Obszar III miasta);  
(znaczna część byłych pracowników PGR-ów w Ińsku i ich rodzin zasiedla Obszar I i zlokalizowane tam budownictwo jednorodzinne)
- Linówko;
- Miałka (sołectwo Linówko);
- Storkowo;
- Ścienne;
- Studnica;
- Ciemnik.

W archiwach Gminie nie są dostępne żadne dokumenty wskazujące na sytuację społeczno-ekonomiczną PGR-ów w czasach ich funkcjonowania. Wiadomo, że przestały funkcjonować około roku 1992. W Ińsku po dawnym PGR nie zostało śladów. Teren ten trafił w ręce prywatne. PGR hodowlany został również sprzedany i znajduje się tam nieczynna fabryka bioetanolu. Na terenie dawnego PGR rybnego działa prywatne gospodarstwo rybackie. W Linówku po dawnym PGR nie ma śladów, a teren jest własnością prywatną. W sołectwie Ścienne zachowane zostały budynki gospodarskie (obory, stodoły i biurowiec). Na tym obszarze działa prywatne gospodarstwo rolne a teren jest w dzierżawie. Po dawnym PGR w Miałce również nie ma już żadnych śladów. Tereny te są w rękach prywatnych i KOWR (Krajowy Ośrodek Wsparcia Rolnictwa). Z kolei w Storkowie teren dawnego PGR został częściowo sprzedany i znajduje się tam zakład betoniarski Michałów. Obszar (ze zrujnowanymi oborami) jest terenem prywatnym. Dwór wraz z owczarnią (w stanie dobrym) także należą do osób prywatnych. Pozostały obszar dawnego PGR należy do KOWR. W Studnicy nie ma już

<sup>13</sup> Biuletyn Obserwatorium Integracji Społecznej, nr 2(8)/13 „Diagnoza środowisk popegeerowskich”

śladów po PGR. W Ciemniku, gdzie była mieszalnia pasz, budynki i urządzenia można dalej eksploatować – jednak wymagają one sporych nakładów finansowych i remontu. Tereny te należą do KOWR.

Wysoki wskaźnik bezrobocia obszarów popegeerowskich zaczął się już w latach 90-tych. Mimo upływu lat, przemian i inwestycji poprawiających ogólne warunki społeczne i techniczne funkcjonowania mieszkańców, należy pamiętać, że postawy osób wywodzących się z dawnych pracowników PGR-ów są przekazywane z pokolenia na pokolenie. W związku z tym poprawienie warunków życia mieszkańców, stwarzanie im możliwości rozwoju i partycypacji społecznej jest jednym z gwarantów stopniowej poprawy jakości życia. Zwłaszcza, że degradacja dotyczy w znacznym stopniu popegeerowskiej infrastruktury zarówno ekonomicznej jak i infrastruktury społecznej i technicznej. Jednoznaczną ocenę tych zjawisk dla województwa zachodniopomorskiego prezentuje Biuletyn Obserwatorium Integracji Społecznej<sup>14</sup>, nr 2(8)/13 „Diagnoza środowisk popegeerowskich”. W podsumowaniu przeczytać można: *Pomimo wielokrotnie podejmowanych prób tylko nieliczne społeczności byłych pracowników PGR-ów zdołały odnaleźć się w nowych realiach gospodarki wolnorynkowej. Wiele, nie tylko rodzin, ale i całych społeczności wiejskich okazało się bezradnych, nie będących w stanie zaakceptować nowej rzeczywistości. Panujący ogólnie zastój, a nawet regres wsi popegeerowskich w efekcie doprowadził do alienacji i wykluczenia zamieszkujących je lokalnych społeczności. Wykluczenie to, oprócz wymiaru społecznego, przejawia się w aspekcie ekonomicznym (bariera finansowa w dostępie do dóbr i usług), a także przestrzennym (fizyczne oddalenie od dużych ośrodków miejskich oraz brak bądź bardzo ograniczona komunikacja środkami transportu publicznego).*

### **3.7 BADANIA ILOŚCIOWE I JAKOŚCIOWE**

#### **3.7.1 ANKIETY**

W ramach diagnozy zostały przeprowadzone ankiety skierowane do wszystkich osób zainteresowanych działaniami na obszarze Gminy, a ich celem było zebranie opinii dotyczących najważniejszych problemów występujących na obszarze całej Gminy, z wyróżnieniem poszczególnych sołectw i jednostek analitycznych miasta Ińsko. Przeprowadzono szeroko zakrojoną akcję informacyjną kierowaną do mieszkańców Gminy

---

<sup>14</sup> Biuletyn Obserwatorium Integracji Społecznej, nr 2(8)/13 „Diagnoza środowisk popegeerowskich”

Łńsko, która objęła nie tylko zamieszczenia na stronie internetowej Gminy stosownej informacji i formularza ankiety ale także poprzez informowanie mieszkańców poprzez sołtysów. Mimo tak dużej akcji promocyjnej zainteresowanie było nieduże. Wypełniono 54 ankiety. Szczegółowe sprawozdanie, wraz z ilością respondentów z poszczególnych obszarów zamieszczono w załączniku.

### **3.7.2 KONSULTACJE – WYWIADY POGŁĘBIONE Z MIESZKAŃCAMI I PRZEDSTAWICIELAMI KLUCZOWYCH INSTYTUCJI PODCZAS SPOTKAŃ KONSULTACYJNYCH**

W czasie konsultacji przeprowadzono wywiady z przedstawicielami kluczowych instytucji .  
Ogólnie wskazano potrzebę interwencji w następujących obszarach:

- Niedostatek miejsc integracji, zarówno w Łńsku jak i na terenach wiejskich:
  - Potrzeba rozbudowy Łńskiego Centrum Kultury (biblioteka/kawiarnia) Przybrzeżna i Zwycięzców – obszar Starego Miasta;
  - Możliwość stworzenia amfiteatru w Łńsku pomiędzy jeziorem a ulicami Bohaterów Warszawy i Armii Krajowej dokładnie ul. Młynarska;
  - Przydatność odbudowy promenady, plaż, pomostów – dokładnie brzeg na północ od miasta (Obszar I miasta);
  - Działania na terenach wiejskich, np. w Ściennem, które ma bezpośredni dostęp do jeziora Łńskiego;
- Potrzeba działań na rzecz seniorów, w tym przygotowanie stref wypoczynku/integracji dostępnych dla starszych i niepełnosprawnych,
- Edukacja ekologiczna, ochrona środowiska, stworzenie centrum szkoleniowego wspólnie z Łńskim Parkiem Krajobrazowym – dokładnie ul. Młynarska (obszar I miasta)
- Utworzenie przedszkola/żłobka w Łńsku, ul. Poprzeczna 1.
- Bezpieczeństwo mieszkańców (ścieżki rowerowe, oświetlenie).
- Brak miejsca i organizacji wystarczającej liczby imprez integracyjnych na terenach wiejskich:
  - Boiska wiejskie (budowa/odnowa);
  - Świetlice/remizy;
  - Organizacja imprez dla lokalnej społeczności.



Uczestnicy zgodni byli co do niskiej aktywności społecznej mieszkańców. Przykładowo jak odbywało się czytanie „Wesela” przyszło kilkanaście osób. Problemem jest przyciąganie nowych osób i zaangażowanie mieszkańców w podejmowane działania. Imprezy kulturalno-rekreacyjne koncentrują się w Ińsku, natomiast istnieje wyraźny niedostatek takich działań dla społeczności lokalnych w sołectwach. Ponadto na terenie Gminy nie ma żadnego ośrodka (światlicey, szkoły) umożliwiającego realizację działań dla mieszkańców poza miastem Ińsko.

### 3.8 PODSUMOWANIE DIAGNOZY – POTRZEBY REWITALIZACYJNE

Poniżej zaprezentowano podsumowanie diagnozy i (wytfuszczone) potrzeby rewitalizacyjne.

Mają trzy podstawowe źródła:

- Analizę wskaźnikową;
- Ankiety przeprowadzone wśród mieszkańców;
- Spotkania warsztatowe z interesariuszami i prowadzone z nimi wywiady pogłębione.

Dodatkowo wspomóżone są wiedzą źródłową i ekspercką.

- Liczba ludności Gminy maleje, wzrasta liczba osób w wieku poprodukcyjnym a spada liczba osób w wieku przedprodukcyjnym. Najgorzej pod tym względem wyglądają jednostki: Obszar I miasta, Obszar II miasta, Ciemnik, Granica, Linówko i Ścienne. Taka sytuacja dotyczy całego kraju. Krokiem mającym zwiększyć dzietność w Polsce jest program zwany popularnie „500+”. Jednak na długotrwałe efekty takich działań należy poczekać. Aby zwiększyć zainteresowanie pozostaniem bądź przesiedleniem się na teren Gminy Ińsko należy **zwiększyć atrakcyjność** jej najciekawszych terenów. Gmina Ińsko jest świetnie położona przyrodniczo, niemniej to za mało, trzeba się wyróżnić wśród innych gmin o podobnych cechach. Dlatego należy zarówno wzmóc działania czyniące to miejsce atrakcyjnym zarówno **dla aktualnych jak i przyszłych mieszkańców**. Dotyczy to zarówno infrastruktury społecznej jak i technicznej (w tym możliwości mieszkaniowych). Do tego najbardziej predystynowane są obszary mające bezpośredni **dostęp do jeziora Ińsko**, a jednocześnie dobrze skomunikowane, czyli **miasto Ińsko i wieś Ścienne**;
- Zauważalne są początki procesu starzenia się społeczeństwa, co w dłuższym czasie spowoduje wiele niekorzystnych zjawisk np. brak pracowników, większe nakłady na

opiekę zdrowotną i społeczną. To także jest zjawisko ogólnopolskie, a nawet ogóлноeuropejskie. Nie ma możliwości bezpośredniego jemu zaradzenia, natomiast należy zrobić wszystko, aby **osoby starsze** były aktywnymi członkami społeczeństwa, należy w tym celu **przygotować działania i miejsca nakierowane na ich potrzeby**;

- Pomimo spadku liczby świadczeniobiorców pomocy społecznej liczba osób korzystających ze wsparcia nadal jest wysoka. Tak duży odsetek świadczeniobiorców OPS należy wiązać ze słabym rynkiem pracy w Gminie, niską dostępnością transportową poszczególnych części Gminy oraz faktem, że na terenie Gminy funkcjonowały Państwowe Gospodarstwa Rolne (PGR). Największe problemy występują na Obszarze I miasta i w sołectwach Ciemnik, Czertyń i Ścienne. Tyle przyczyny, natomiast najlepsze i długoterminowe efekty dać powinny trzy kierunki działań: **poprawa dostępności komunikacyjnej, dostosowanie umiejętności mieszkańców do aktualnych potrzeb rynku pracy oraz przeciwdziałanie wykluczeniu społecznemu**, w tym, co bardzo ważne, **nakierowane na dzieci i młodzież**, aby zredukować zjawisko „dziedziczenia biedy”;
- Najwięcej osób w Gminie korzystało ze środowiskowej pomocy społecznej z powodu bezrobocia, długotrwałej i ciężkiej choroby oraz ubóstwa. Powody występowania bezrobocia i związanego z tym ubóstwa oraz możliwe działania zmniejszające te problemy omówiono wyżej. Co do **długotrwałych i ciężkich chorób** paradoksalnie **powyżej wymienione działania będą skuteczne** (w skali statystycznej) także w tych przypadkach, choć oczywiście nie zastąpią wysokiej jakości opieki medycznej;
- Bezrobocie to poważny problem w Gminie (mimo poprawiającej się ogólnej sytuacji w kraju i województwie). Podstawową jego przyczyną jest ograniczona liczba miejsc pracy u miejscowych pracodawców. Ponadto niskie kwalifikacje, brak wykształcenia, wyuczona bezradność (często „dziedziczona”) sprzyjają zwiększaniu się tego zjawiska. Stan bezrobocia w gminie powiększył się na skutek upadku Państwowych Gospodarstw Rolnych. Dlatego należy kontynuować **działania aktywizujące i doksztalające mieszkańców**;
- Najwięcej osób bezrobotnych i długotrwale bezrobotnych mieszka na Obszarze I miasta oraz w sołectwach Linówko, Studnica i Ścienne. Trudno wskazać na istotne powody takiego rozkładu, ale sądzić można, że jeśli chodzi o Obszar I miasta jest to związane z tym, że tam istnieje zabudowa wielorodzinna, w której meldowani byli

pracownicy PGR-ów, natomiast jeśli chodzi o obszary wiejskie dodatkowym powodem są ograniczenia komunikacyjne. Działaniem mogącym poprawić sytuację, oprócz wymienionych powyżej, jest podjęcie działań pozwalających na zamieszkanie na tych terenach ludności nie obciążonej takimi problemami, co spowodowałoby ogólną poprawę sytuacji dzięki unikaniu tworzenia się obszarów skupiających w jednym miejscu ludzi bezrobotnych. Polegać to powinno na **tworzeniu możliwości osiedleńczych**;

- Zjawisko przemocy w rodzinie ma istotny wpływ na sferę społeczną. Wskazuje się trudną sytuację szczególnie w sołectwach Ciemnik, Czertyń, Storkowo, i Ścienne. Nic dziwnego w tym, że przemoc w rodzinie wiąże się z biedą, bezrobociem itp. Wszystkie działania wymienione powyżej poprawiające zjawiska społeczne powinny przyczynić się do ograniczenia przemocy w rodzinie. Innym ważnym elementem będą **wszelkie działania integracyjne**;
- Sfera gospodarcza Gminy charakteryzuje się poważnymi zjawiskami kryzysowymi takimi jak: większość podmiotów to małe firmy, brak aktywności społecznej w kierunku otwierania własnych przedsiębiorstw. Szczególnie trudna sytuacja w sferze gospodarczej występuje w jednostkach: Obszar I miasta, Ciemnik, Granica, Linówko, Studnica i Ścienne. W gminie w takim zakresie objętym wymaganiami związanymi z ochroną środowiska trudno o wielkie inwestycje o charakterze przemysłowym, natomiast **rozwój przemysłu okołodrzewnego, związanego z przetwórstwem spożywczym, a zwłaszcza dalszym rozwojem turystyki** jest możliwy. Dlatego wszelkie działania aktywizujące winny się właśnie z tymi obszarami wiązać;
- Zaawansowany wiek budynków bardzo negatywnie wpływa na ilość zużywanej energii cieplnej, ubóstwo energetyczne oraz emisje do powietrza szkodliwych substancji. Ponadto na terenach wiejskich Gminy wciąż odnotowuje się budynki mieszkalne niepodłączone do sieci wodociągowej i kanalizacyjnej. Tutaj znowu wchodzimy w problem nie tylko gminy Ińsko, ale całego kraju. Oprócz podnoszenia majątności pozwalającej na inwestycje we własne domy należy **podnosić świadomość ekologiczną mieszkańców**, a zwłaszcza wskazywać na związek ekologii z własnym zdrowiem i rozwojem turystyczno-rekreacyjnym własnego otoczenia (a to oznacza przychody);
- W Gminie Ińsko najpoważniejszym problemem w sferze środowiskowej jest występowanie **wyrobów azbestowych** na obiektach budowlanych, w tym najczęściej

na pokryciach dachowych. Przyczyny są takie same jak w całym kraju. Kiedyś nie wiadomo o szkodliwości azbestu. Był tani, niepalny, stąd jego popularność. Podobnie jak wyżej. Oprócz **programów wsparcia usuwania** takich materiałów należy dbać o edukację ekologiczną mieszkańców;

- Potrzeba zwiększenia zaangażowania mieszkańców w sprawy społeczne, brak żłobka, ścieżek rowerowych, chodników, braki w oświetleniu, potrzeba działań na rzecz seniorów, potrzeba miejsc integracji, poprawa edukacji ekologicznej to najważniejsze problemy zdiagnozowane na podstawie ankiet i konsultacji. Po raz kolejny trudno wskazać szczególne powody wystąpienia takiej sytuacji. Gmina Ińsko, jak cała Polska, nadrabia wieloletnie opóźnienia związane z bieżącą **rozbudową infrastruktury**, niemniej ze względu na tradycje lokalne, położenie i dalsze możliwości działania w najstarszej części miasta (**Obszar I**), gdzie skumulowane są zarówno tereny i jednostki kulturalne (**Centrum Kultury**) i rekreacyjne (**dostęp do jeziora, boisko itp.**) dalsze działania zwiększające potencjał będą skuteczne nie tylko dla mieszkańców tego obszaru, ale dla całej Gminy. Drugim wyróżniającym się terenem jest duża wieś **Ścienne**. Ok. 10% mieszkańców Gminy, **bezpośredni dostęp do jeziora i dobry dostęp do drogi powiatowej** łączącej drogę krajową 20 z drogą wojewódzką 151 to elementy, które spowodują, że efekty działań na rzecz społeczności zamieszkującej tę wieś przyniosą szersze efekty.

Ze względu na to, że badania prowadzone wśród mieszkańców wskazują bardzo duży zakres potrzeb rewitalizacyjnych, dokonano oceny ilościowej na podstawie ankiet wypełnionych przez mieszkańców (pełne wyniki umieszczono w załączniku). Ze względu na małą liczebność próby (N=54) przyjęto za warunek oznaczający ważność zagadnienia dla mieszkańców sytuację, w której min. 40% respondentów zaznaczyło wartość od 1 (bardzo źle) do 3, gdzie 5 oznacza bardzo dobrze.

Tabela 12 Skala potrzeb rewitalizacyjnych

Potrzeba	od 1 (bardzo źle) do 5 (bardzo dobrze)/% odpowiedzi	
	Sołectwo	Gmina
Miejsca do spędzania wolnego czasu (zarówno dla dorosłych, jak i dla dzieci) (6, 8, 9, U1, U2, U4, U7, U8)	1/37%	3/48%
Miejsca pracy (1, 2, 7, U3)	2/37%	2/43%
Stosunki sąsiedzkie (1, 2, 3, 4, 10)	3/46%	3/48%
Stan chodników (U3, U6)	3/33%	3/50%

Oświetlenia w miejscach publicznych	3/54%	3/39%
Bezpieczne ścieżki rowerowe (U3, U6)	1/57%	1/43%
Ogólne poczucie bezpieczeństwa (2, 3, 4)	4/33%	3/46%
Stan budynków należących do Gminy (6, U5)	3/41%	3/43%
Dostęp do apteki	4/37%	4/35%
Dostęp do lekarza	4/28%	4/33%
Dostęp do sklepu z podstawowymi artykułami	5/50%	5/54%
Połączenia drogowe z innymi wsiami (U3)	4/33%	3/37%
Komunikacja publiczna	1/41%	2/41%
Stan infrastruktury wodno-kanalizacyjnej	2/30%	3/39%
Zasilanie w energię elektryczną	4/43%	4/52%
Hałas z dróg, inny („5” oznacza brak, „1” jest bardzo głośno)	3/37%	3/37%
Problemy środowiskowe takie jak np. dzikie (5 wysypiska śmieci, wylwanie ścieków do rowów, palenie śmieci („5” oznacza brak, „1” jest bardzo źle)	2/33%	3/40%

Źródło: opracowanie własne na podstawie ankiet

Ponadto zagregowano wyniki odpowiedzi na pytanie: Mogąc podjąć decyzję na jakie priorytetowe działania na terenie Swojego sołectwa wydałaby/wydałby Pani/Pan kwotę 500.000,00 zł wolnych środków budżetu?

Tabela 13 Zagregowane najważniejsze potrzeby mieszkańców

Potrzeba	Liczba odpowiedzi/% odpowiedzi
Rozwój turystyki	25/38%
Rozwój infrastruktury technicznej	20/31%
Rozwój infrastruktury społecznej	15/23%
Rozwój przedsiębiorczości/miejsc pracy	5/8%

Źródło: opracowanie własne na podstawie ankiet

Łatwo zauważyć, że wyniki opisane w tabeli 12 są zbieżne z tabelą 13 (poza brakiem w tabeli 13 czegokolwiek na temat energii elektrycznej, wynika to z wiedzy mieszkańców o odpowiedzialności za ten fakt poza kompetencjami władzy gminnej), oraz brakiem w tabeli zagregowanej bezpośredniego zaprezentowania zagadnień ekologicznych. Natomiast te zagadnienia były prezentowane wyraźnie przez interesariuszy.

#### 4 DELIMITACJA OBSZARU ZDEGRADOWANEGO I REWITALIZACJI

---



## 4.1 OBSZAR ZDEGRADOWANY

Pierwszym etapem wyznaczenia obszaru zdegradowanego była identyfikacja i pomiar negatywnych zjawisk występujących na terenie Gminy. Do wyznaczenia obszaru zdegradowanego posłużono się wynikami analizy wskaźnikowej w sferze społecznej, gospodarczej, przestrzennej i infrastrukturalnej oraz środowiskowej. Łącznie wykorzystano 12 wskaźników:

- Sfera społeczna:
  - Wskaźnik W1: Liczba osób korzystających ze świadczeń pomocy społecznej na 1 tys. ludności;
  - Wskaźnik W2: Udział długotrwale bezrobotnych wśród osób w wieku produkcyjnym;
  - Wskaźnik W3: Odsetek osób w wieku przedprodukcyjnym;
  - Wskaźnik W4: Średnia liczba wydanych niebieskich kart na 1 tys. ludności w latach 2014-2016;
  - Wskaźnik W5: Udział osób bezrobotnych wśród osób w wieku produkcyjnym;
- Sfera gospodarcza:
  - Wskaźnik W6: Liczba zarejestrowanych podmiotów gospodarki narodowej na 100 osób;
  - Wskaźnik W7: Odsetek osób w wieku poprodukcyjnym w ogólnej liczbie ludności;
  - Wskaźnik W8: Liczba wyrejestrowanych podmiotów gospodarczych na 100 osób;
- Sfery przestrzenna i infrastrukturalna oraz środowiskowa:
  - Wskaźnik W9: Udział budynków mieszkalnych wybudowanych przed 1970 r.;
  - Wskaźnik W10: Udział budynków bez wodociągów do ogólnej liczby budynków;
  - Wskaźnik W11: Udział budynków bez kanalizacji do ogólnej liczby budynków;
  - Wskaźnik W12: Ilość zainwentaryzowanego azbestu na 100 mieszkańców.

Pomiar badanych zjawisk nastąpił na poziomie sołectw oraz podziału Ińska na 3 obszary. Łącznie było to 10 jednostek analitycznych. Wszystkie dane ilościowe zostały zebrane dla jednostek zamieszkałych.

Warunkiem koniecznym do zaliczenia danej jednostki analitycznej do obszaru zdegradowanego jest koncentracja na jej obszarze negatywnych zjawisk społecznych. Nie ma możliwości zaliczenia do obszaru zdegradowanego jednostek, w których koncentracja problemów społecznych nie występuje. Przeprowadzona analiza pozwoliła wyznaczyć obszary o największej koncentracji negatywnych zjawisk społecznych wg liczby wskaźników. Założono, że za obszar spełniający kryterium koncentracji problemów społecznych uznane zostaną te z wcześniej wyznaczonych obszarów w których na 5 analizowanych wskaźników co najmniej 3 przekracza założone kryteria. Podsumowanie analizy wskaźnikowej w sferze społecznej przedstawia poniższa tabela.

Tabela 14 Analiza wskaźnikowa w sferze społecznej

LP.	JEDNOSTKA ANALITYCZNA	W1	W2	W3	W4	W5	KONCENTRACJA NEGATYWNYCH ZJAWISK SPOŁECZNYCH (MIN. 3 WSKAŹNIKI)
1	Obszar I	127,22	2,86%	11,39%	2,61	8,10%	4
2	Obszar II	104,10	2,03%	17,35%	1,84	3,80%	1
3	Obszar III	84,46	2,67%	16,29%	3,02	5,33%	1
4	Ciemnik	126,35	2,35%	18,41%	7,22	5,88%	2
5	Czertyń	137,25	1,37%	16,67%	9,80	2,74%	2
6	Granica	0,00	0,00%	16,67%	0,00	0,00%	0
7	Linówko	58,58	4,67%	16,32%	0,00	11,33%	2
8	Storkowo	104,40	1,30%	19,78%	3,66	6,52%	2
9	Studnica	99,10	6,17%	17,12%	3,00	11,11%	2
10	Ścienne	104,52	3,57%	12,71%	4,71	11,16%	5
	Gmina Ińsko	103,12	2,57%	15,73%	3,27	6,80%	

Źródło: opracowanie własne

Kolorem niebieskim wskazano wartości tych wskaźników, które wskazują na sytuację kryzysową. Jak widać z powyższej tabeli wynika, że koncentracja negatywnych zjawisk społecznych występuje w następujących badanych jednostkach analitycznych: Obszar I miasta, i sołectwo Ścienne.

Następnie w tych dwóch jednostkach przeanalizowano występowanie negatywnych zjawisk w przynajmniej jednej z pozostałych sfer. Przedstawia to poniższa tabela.

Tabela 15 Analiza wskaźnikowa w sferze gospodarczej, przestrzennej i infrastrukturalnej oraz środowiskowej

LP.	JEDNOSTKA ANALITYCZNA	W6	W7	W8	W9	W10	W11	W12
1	Obszar I	4,88	26,48%	0,89	90%	0%	5%	342,45*
2	Ścienne	0,56	24,01%	0,56	75%	5%	10%	1.323,84
	Gmina Ińsko	3,44	20,18%	0,38	74,50%	14%	62%	1.152,95

\*dane dla całego miasta

Źródło: opracowanie własne

Jak widać w na Obszarze I miasta występują stany kryzysowe w sferze gospodarczej, a w sołectwie Ścienne także w pozostałych sferach przestrzennej i infrastrukturalnej oraz



środowiskowej. Z tego też powodu zdecydowano się zaliczyć obie jednostki analityczne do obszaru zdegradowanego.

Podsumowując obszar zdegradowany w Gminie Ińsko stanowią tereny Obszaru I miasta oraz sołectwo Ścienne.

## **4.2 OBSZAR REWITALIZACJI**

Rewitalizacja to długoletnia inwestycja w zmiany w obszarze zdegradowanym, które mają przynieść rozwój obszaru i całej Gminy. Dlatego obszar rewitalizacji nie powinien być wyznaczany jedynie na podstawie danych ilościowych, pokazujących najbardziej intensywną degradację, ale jego granice powinny zostać wyznaczone w taki sposób, aby umożliwić obszarowi rewitalizacji rozwój z wykorzystaniem lokalnych czynników rozwoju. Lokalne czynniki rozwoju powinny być zawsze indywidualnie zidentyfikowane.

W oparciu o zidentyfikowane w innych obowiązujących dokumentach problemy Gminy, dotyczące całego jej obszaru, których występowanie potwierdzono w oparciu o dostępne dane i przeprowadzone konsultacje społeczne, dokonano rozpoznania uwarunkowań i możliwości realizacji programu rewitalizacji w odniesieniu do całego obszaru zdegradowanego. Przede wszystkim przeanalizowano następujące czynniki:

- możliwości pozyskania finansowania zewnętrznego oraz szanse mobilizacji lokalnego kapitału,
- sytuację prawną i strukturę własności nieruchomości,
- znaczenie (obecne i potencjalne) obszaru dla spójności i rozwoju całej Gminy,
- społeczną ważność i znaczenie dla tożsamości Gminy,
- uwarunkowania społeczne –nastawienie lokalnej społeczności i jej skłonność do zmian, aktywność obywatelską,
- dziedzictwo kulturowe i przyrodnicze, znajdujące się na obszarach rozważanych do rewitalizacji,
- uwarunkowania polityczne.

Należy również podkreślić, że analiza wyznaczonego obszaru zdegradowanego była także zdeterminowana koniecznością wyznaczenia w jego ramach obszaru rewitalizacji. Konieczność ta nie tylko wynika z obowiązujących Wytycznych, które wyraźnie wskazują, że obszar rewitalizacji powinien stanowić nie więcej niż 20% powierzchni gminy i 30% jej ludności, ale

także z czystej logiki procesu rewitalizacji, jak również z możliwości budżetowych Gminy. Tak, jak wskazano wcześniej, rewitalizacja może odnieść sukces jedynie pod warunkiem właściwego dobrania wielkości obszaru, tak aby nie był to obszar ani za duży ani za mały, taki który przyczyni się do osiągnięcia masy krytycznej procesów zapewniających właściwy kierunek zmian, nie tylko na tym obszarze, ale także w całej Gminie.

Ostatecznie, cały obszar zdegradowany zaliczono do obszaru rewitalizacji. Można zatem powiedzieć, że obszar rewitalizacji Gminy Ińsko stanowi teren wyznaczony jako Obszar I miasta oraz obszary zamieszkałe sołectwa Ścienne.

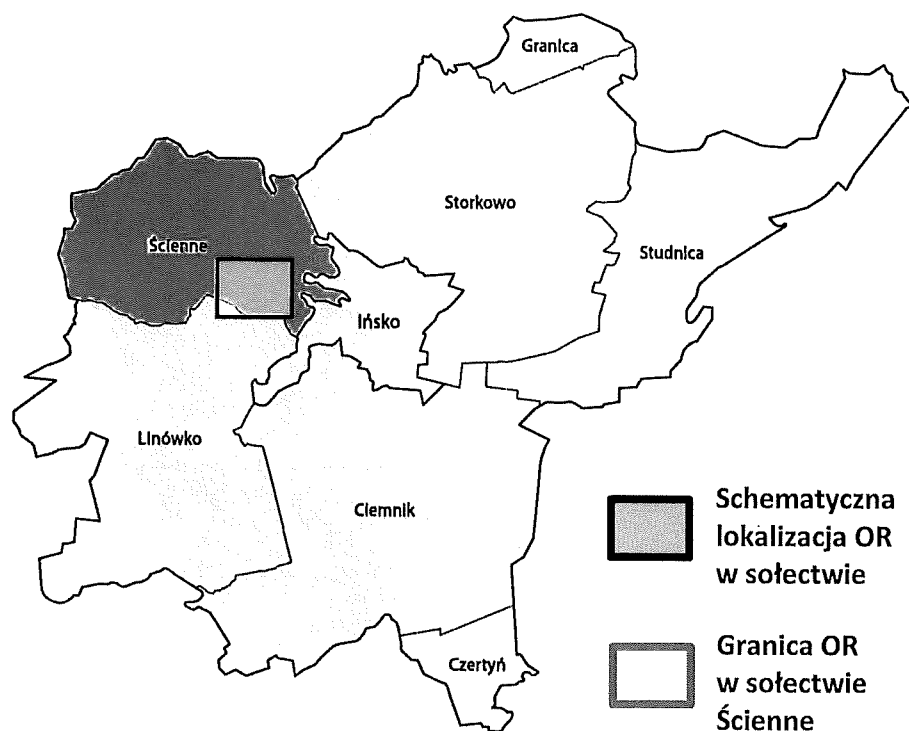
Tabela 16 Liczba mieszkańców i powierzchnia wyznaczonych obszarów rewitalizacji

LP.	OBSZAR	LICZBA MIESZKAŃCÓW	POWIERZCHNIA [ha]
1.	Obszar I miasta	676	195,31
3.	Ścienne	354	2.421,13
	SUMA	1.030	2.616,44
	UDZIAŁ	29,75%	16,70%

Źródło: opracowanie własne

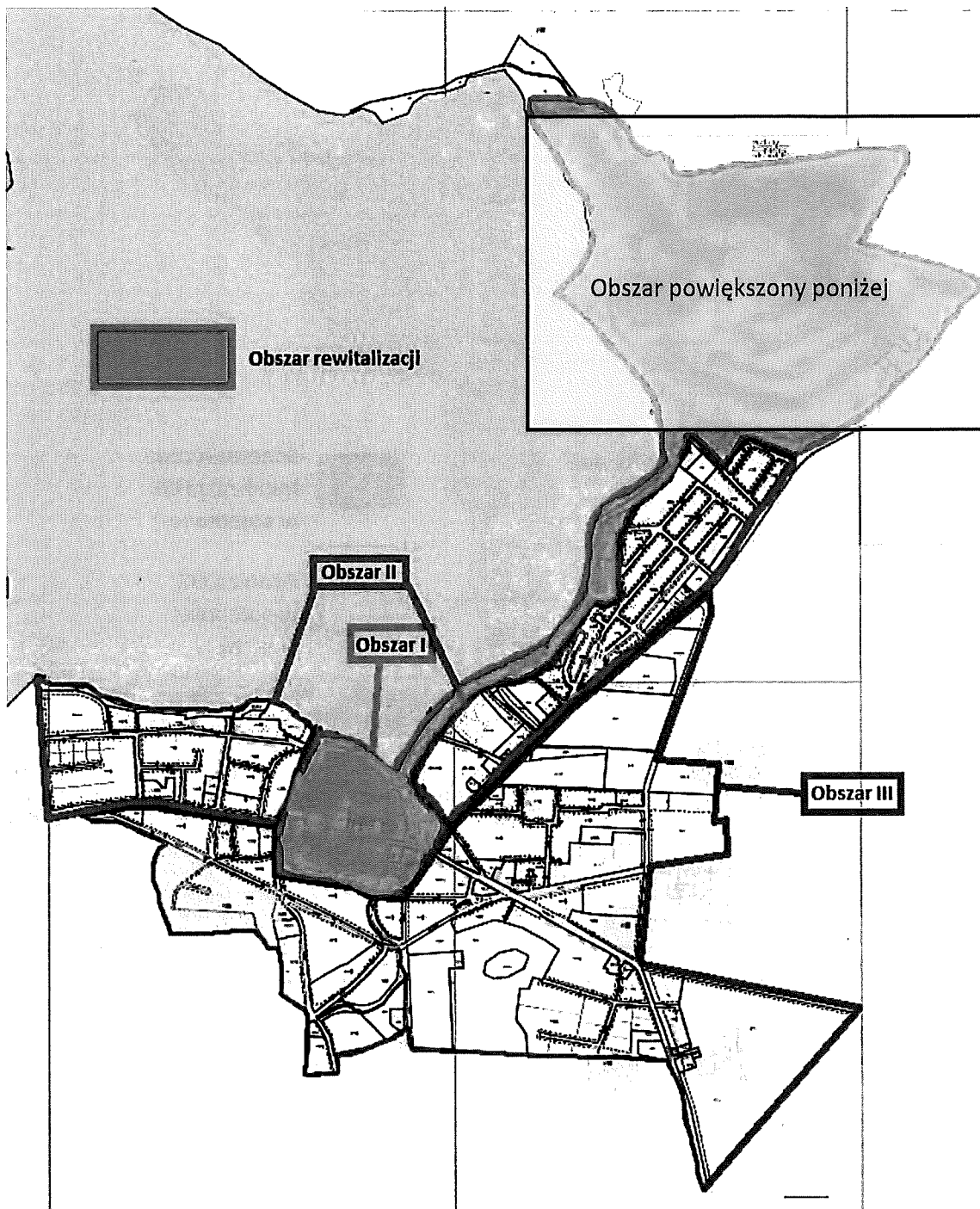
Obszar rewitalizacji w gminie Ińsko zajmuje powierzchnię 2.616 ha co stanowi 16,70% powierzchni gminy. Obszar ten jest zamieszkały przez 1.030 osób co stanowi 29,75% mieszkańców gminy.

Poniższe mapy przedstawiają poszczególne podobszary rewitalizacji.



F. PALCZYŃSKI 2008/10/10

Rysunek 3 Podobszar rewitalizacji – Sołectwo Ścienne  
źródło e-mapa, opracowanie własne





Rysunek 4 Podobszar rewitalizacji – Obszar I miasta Iłsko  
źródło UGiM Iłsko, Google map, opracowanie własne

Powiększony obszar należy do miasta i mimo dużego zalesienia pełni ważną funkcję, zarówno ze względu na istniejącą rozproszoną zabudowę jak i walory turystyczno-rekreacyjne, w tym ścieżki pieszo-rowerowe. Ponadto będzie wykorzystywany podczas prowadzenia działań związanych z podnoszeniem świadomości ekologicznej mieszkańców.

## 5 CHARAKTERYSTYKA OBSZARÓW REWITALIZACJI

---



## **5.1 PODOBSZARY REWITALIZACJI**

### **Obszar I miasta**

Obszar I to część miasta powstała do XIX w. łączy zarówno najstarszą część (na tym terenie na początku X w. istniało wczesno słowiańskie grodzisko. Od XIX w. obszar ten przez ówczesnych mieszkańców został poszerzony o brzeg jeziora Ińsko w kierunku północnym w celach rozwojowych. Na terenie starego miasta działało wiele podmiotów turystycznych (hotele, gościńce, restauracje kawiarnie), ekspansję zaczęto prowadzić od starego miasta do północnej części miasta tworząc jedność. Przedłużono ciąg pieszy od promenady nad jeziorem w obrębie Starego Miasta do nowopowstałej plaży na drugim brzegu jeziora Ińsko. Ówcześni mieszkańcy Ińska tym sposobem chcieli połączyć zabytkową część miasta z terenami o wysokiej wartości krajobrazowej. W późniejszych latach powstawały nowe miejsca pracy i rekreacji wzdłuż brzegu jeziora począwszy od starego miasta skończywszy na rezerwacie Kamienna Buczyzna. Rozwój ten przerwała II wojna Światowa i dopiero po jej zakończeniu ponownie rozpoczęto odbudowę społeczną i gospodarczą tego obszaru.

### **Sołectwo Ścienne**

Sołectwo Ścienne leży wśród bukowych lasów w niezwykle efektownej widokowo strefie Ińskich moren czołowych, malowniczych wzniesień do 130 m n.p.m. Środowisko Ińskiego Parku Krajobrazowego sprzyja bogactwu fauny i flory, w tym rzekotki drzewnej, żółwia błotnego, bielika, kani rdzawej i krzykliwej, orlika krzykliwego i bociana czarnego. Składa się z dużej, długiej na 3 km wsi Ścienne położonej ok. 0,5 km na północ od drogi Chociwel – Ińsko. Wieś założona w XV w. Wieś folwarczna. Po II wojnie światowej istniało tutaj duże gospodarstwo PGR po 1989 r. zlikwidowane co spowodowało utratę pracy przez większość mieszkańców wsi. We wsi leży owalne jezioro Strażno – oczko polodowcowe (jezioro karasiowe w typologii rybackiej). Obok położonego we wsi kościoła zbudowanego z muru pruskiego zaczyna się biegnący przez Iński Park Krajobrazowy malowniczy szlak wiodący do najwyższego wzniesienia Wyżyny Ińskiej (Głowacz 180m n.p.m.). Wieś jest Na terenie sołectwa leży także niewielka osada śródleśna Kleszcze.

## 5.2 CHARAKTERYSTYKA KWESTII PROBLEMOWYCH W PODOBSZARACH REWITALIZACJI

W 2016 roku na wyznaczonych obszarach rewitalizacji z pomocy społecznej korzystały 123 osoby. Jest to prawie 35% wszystkich beneficjentów pomocy społecznej z terenu Gminy. Na Obszarze I miasta z pomocy społecznej korzystało 86 osób (49 rodzin). Najwięcej osób korzystało z pomocy społecznej z powodu ubóstwa (33), długotrwałej i ciężkiej choroby (37), bezrobocia (30) oraz z powodu niepełnosprawności (19). W sołectwie Ścienne z pomocy społecznej korzystało 37 osób (14 rodzin). Najwięcej osób korzystało z pomocy społecznej z powodu ubóstwa (6), długotrwałej i ciężkiej choroby (12), bezrobocia (7) oraz z powodu niepełnosprawności (7).

Dodatkowo na tych obszarach odnotowuje się wysoki poziom bezrobocia, w tym bezrobocia długotrwałego. Ponadto w na tych obszarach w znacznym stopniu maleje liczba osób w wieku przedprodukcyjnym a w sołectwie Ścienne średnia liczba wydanych niebieskich kart jest wyższa niż średnia dla gminy.

Tabela 17 Wskaźniki społeczne obszaru rewitalizacji

JEDNOSTKA	LICZBA MIESZKAŃCÓW	SFERA SPOŁECZNA				
		LICZBA OSÓB KORZYSTAJĄCYCH ZE ŚWIADCZEŃ POMOCY SPOŁECZNEJ NA 1 TYS. LUDNOŚCI	UDZIAŁ DŁUGOTRWAŁE BEZROBOTNYCH WŚRÓD OSÓB W WIEKU PRODUKCYJNYM	ODSETEK OSÓB W WIEKU PRZEDPRODUKCYJNYM	ŚREDNIA LICZBA WYDANYCH NIEBIESKICH KART NA 1 TYS. LUDNOŚCI W LATACH 2014-2016	UDZIAŁ OSÓB BEZROBOTNYCH WŚRÓD OSÓB W WIEKU PRODUKCYJNYM
Obszar I miasta	676	127,22	2,86%	11,39%	2,61	8,10%
Ścienne	354	104,52	3,57%	12,71%	4,71	11,16%

Źródło: opracowanie własne na podstawie danych z Urzędu Gminy i Miasta Ińsko

Powyższe wskaźniki pozwalają na zdefiniowanie kierunków działań na obszarach rewitalizacji. Proces rewitalizacji można rozpocząć poprzez wsparcie kierowane do mieszkańców w celu zmniejszenia problemów ubóstwa i poziomu bezrobocia a także znikomej aktywności społecznej (wskazali na to sami mieszkańcy podczas konsultacji). Kolejnymi warunkami delimitacji w/w obszarów są występujące na nich negatywne aspekty sfery gospodarczej, przestrzennej, infrastrukturalnej i środowiskowej. Na analizowanym obszarze szczególnie zauważa się niską przedsiębiorczość (Ścienne), znaczny wzrost osób w wieku poprodukcyjnym oraz dużą liczbę wyrejestrowywanych przedsiębiorstw. Niekorzystnym zjawiskiem są również niskie kwalifikacje osób bezrobotnych (ponad 60% bezrobotnych to osoby z wykształceniem gimnazjalnym lub poniżej). W sferze przestrzennej i infrastrukturalnej najbardziej



zauważalnym czynnikiem jest zaledwie dostateczny stan budynków (większość z nich jest wybudowana przed 1970 rokiem. W zakresie sfery środowiskowej uwagę zwraca duża liczba zainwentaryzowanego azbestu (w sołectwie Ścienne).

Tabela 18 Wskaźniki inne niż społeczne obszaru rewitalizacji

JEDNOSTKA	LICZBA MIESZKAŃCÓW	SFERA GOSPODARCZA, PRZESTRZENNA, INFRASTRUKTURALNA I ŚRODOWISKOWA						
		LICZBA ZAREJESTROWANYCH PODMIOTÓW W GOSPODARSTWIE NA 100 OSÓB	ODSETEK OSÓB W WIEKU POPRODUKCYJNYM W OGÓLNEJ LICZBIE LUDNOŚCI	LICZBA WYREJESTROWANYCH PODMIOTÓW W GOSPODARSTWIE NA 100 OSÓB	UDZIAŁ BUDYNKÓW MIESZKALNYCH WYBUDOWANYCH PRZED 1970 R.;	UDZIAŁ BUDYNKÓW BEZ WODOCIĄGÓW W DO OGÓLNEJ LICZBY BUDYNKÓW	UDZIAŁ BUDYNKÓW BEZ KANALIZACJI DO OGÓLNEJ LICZBY BUDYNKÓW	ILOŚĆ ZAINWENTARYZOWANEGO AZBESTU NA 100 MIESZKAŃCÓW
Obszar I miasta	676	4,88	26,48%	0,89	90%	0%	5%	342,45*
Ścienne	354	0,56	24,01%	0,56	75%	5%	10%	1.323,84

\*dane dla całego miasta

Źródło: opracowanie własne na podstawie danych z Urzędu Gminy i Miasta Ińsko

Ponadto na wskazanych obszarach rewitalizacji nie występują poważne problemy związane z byłymi PGR-ami.

Podsumowując należy stwierdzić, że przeprowadzona analiza wskaźnikowa wskazuje na następujące problemy, których szczególnie wysoki poziom jest odnotowywany na obszarze rewitalizacji:

- Maleje liczba osób w wieku przedprodukcyjnym;
- Mimo spadku liczby świadczeniobiorców pomocy społecznej w latach 2014-2016 problem ubóstwa (wynikający głównie z bezrobocia) jest wciąż odczuwalny,
- Wysoki poziom bezrobocia, w tym bezrobocia długotrwałego;
- Duża liczba wydanych Niebieskich Kart;
- Niska przedsiębiorczość, niskie kwalifikacje bezrobotnych, wysoki odsetek osób w wieku poprodukcyjnym, duża liczba zamykanych przedsiębiorstw;
- Bardzo duża liczba budynków wybudowanych przed 1970 rokiem;
- Występują miejsca bez dostępu do wodociągu i kanalizacji;
- Duży udział wyrobów budowlanych zawierających azbest;

Ponadto w wyniku konsultacji stwierdzono, że na obszarach rewitalizacji brakuje miejsc integracji społecznej, mieszkańcy mało angażują w sprawy społeczne, ścieżek rowerowych, chodników, braki w oświetleniu, potrzeba miejsc integracji, poprawa edukacji ekologicznej.

## Szczegółowa charakterystyka kwestii problemowych w obszarach rewitalizacji:

- Obszar I miasta:
  - Starzenie się społeczeństwa – odsetek osób w wieku poprodukcyjnym wyższy niż średnia dla gminy, oraz odsetek osób w wieku przedprodukcyjnym niższy niż średnia dla gminy;
  - Bezrobocie i bezrobocie długotrwałe - udział długotrwałe bezrobotnych i bezrobotnych wśród osób w wieku produkcyjnym wyższy niż średnia dla gminy;
  - Udział budynków mieszkalnych wybudowanych przed 1970 r. większy niż średnia dla gminy;
  - Duża liczba wyrejestrowywanych działalności gospodarczych;
  - Większość podmiotów to małe firmy, mikroprzedsiębiorstwa;
  - Brak zainteresowania inwestorów strategicznych;
  - Niewielka liczba rejestrowanych nowych przedsiębiorstw;
  - Niska aktywność i integracja wszystkich grup społecznych;
  - Duża liczba osób korzystających z pomocy społecznej z powodu ubóstwa, bezrobocia, niepełnosprawności i długotrwałej i ciężkiej choroby;
  - Słaba edukacja ekologiczna mieszkańców;
  - Niedostatek miejsc integracji;
  - Zaniedbane tereny zielone i miejsca wypoczynku.
- Ścienne:
  - Starzenie się społeczeństwa – odsetek osób w wieku poprodukcyjnym wyższy niż średnia dla gminy, oraz odsetek osób w wieku przedprodukcyjnym niższy niż średnia dla gminy;
  - Bezrobocie i bezrobocie długotrwałe - udział długotrwałe bezrobotnych i bezrobotnych wśród osób w wieku produkcyjnym wyższy niż średnia dla gminy;
  - Udział budynków mieszkalnych wybudowanych przed 1970 r. większy niż średnia dla gminy;
  - Niektóre budynki nie mają dostępu do wodociągów i kanalizacji;
  - Duża liczba wyrejestrowywanych działalności gospodarczych;
  - Większość podmiotów to małe firmy, mikroprzedsiębiorstwa;

- Brak zainteresowania inwestorów strategicznych;
- Brak pracy dla ludzi młodych i wykształconych;
- Niechęć do zatrudniania osób starszych;
- Mała liczba przedsiębiorstw;
- Brak aktywności społecznej w kierunku otwierania własnych przedsiębiorstw;
- Niska aktywność i integracja wszystkich grup społecznych;
- Niski poziom wiedzy mieszkańców o możliwościach pozyskiwania środków zewnętrznych oraz o możliwościach korzystania z innych instrumentów wsparcia;
- Duża liczba osób korzystających z pomocy społecznej z powodu ubóstwa, bezrobocia, niepełnosprawności i długotrwałej i ciężkiej choroby;
- Duża liczba budowli zawierających azbest;
- Występuje zjawisko przemocy w rodzinie (większa od średniej liczba wydanych Niebieskich Kart);
- Brak miejsc integracji i organizacji imprez, wypoczynku.

### **5.3 POTENCJAŁY REWITALIZACYJNE W PODOBSZARACH REWITALIZACJI**

#### **Potencjały obszaru I Ińska:**

Obszar I to historycznie najstarsza część Miasta. Jej największym potencjałem jest wzmocnienie roli rzeczywistego centrum życia w Gminie. Zarówno istniejąca infrastruktura (Ińskie Centrum Kultury, biblioteka) jak i ukształtowanie terenu (dobrze dostępny brzeg jeziora) wraz z tradycjami sprzyja temu zadaniu. Jest to obszar świetnie nadający się do aktywizacji mieszkańców dzięki istniejącemu, choć wymagającemu rozwoju zapleczu (Ińskie Centrum Kultury oraz Biblioteka Gminna, obszary parkowe i rekreacyjne) jak i zarazem do dalszego rozwoju bazy rekreacyjnej, przedsiębiorczości itp. To teren potencjalnie najpiękniejszy, bowiem jest tu wiele niezabudowanych przestrzeni, mogących stopniowo upiększać zarówno obszar rewitalizowany jak i dzięki temu całe Miasto. Podczas konsultacji wskazano miejsce na amfiteatr (pomiędzy jeziorem a ulicami Bohaterów Warszawy i Armii Krajowej), wskazano na potrzebę odbudowy nadjeziorne promenady, plaże i pomosty w ich (prawie) lokalizacjach z XIX w. Mówiąc o edukacji ekologicznej mieszkańcy wskazywali na możliwość wykorzystania współpracy z Ińskim Parkiem Krajobrazowym, zarówno w zakresie

wspólnego przygotowywania akcji edukacyjnych jak i wspomnienie ich budową stałego centrum edukacji ekologicznej (przy ul. Młynarskiej). Wskazano też na szansę na zwiększenie udziału mieszkańców w życiu społecznym dzięki poprawie bezpieczeństwa (ścieżki rowerowe, lepsze oświetlenie miejsc publicznych itp.). Należy podkreślić duży potencjał kapitału ludzkiego wynikający zarówno z liczby mieszkańców Obszaru I miasta (676 spośród 1030 mieszkańców OR i 3.462 mieszkańców gminy). Ponadto, ze względu na doskonałą lokalizację okolice Ińska już stają się miejscem interesującym dla imigrantów szukających ciszy i spokoju. Można by zwiększyć zainteresowanie także nowymi możliwościami zamieszkania. Obszar I miasta, ze względu na należące do Gminy puste tereny po zniszczonej zabudowie nadaje się do takich celów.<sup>15</sup>

### **Potencjały wsi i sołectwa Ścienne**

Wymienić można dwa podstawowe potencjały Sołectwa. Pierwszy to liczba mieszkańców (354 osoby) – nie licząc Ińska to jedno z najludniejszych sołectw w Gminie. Mimo. To potencjał. Kolejnym potencjałem jest możliwość poprawy stanu wsi (budynki gminne, termomodernizacja, drogi/chodniki/oświetlenie, sanitacja). Zatrzymanie odpływu ludności dzięki zaspokojeniu potrzeb osób potrzebujących wsparcia dającego szansę na zatrudnienie, wspomaganie starzejącego się społeczeństwa, ale także stworzenie oferty dla dzieci i młodzieży to potencjał. Rozpoczęcie prowadzenia jakiegokolwiek aktywności wymaga stworzenia obiektu pozwalającego prowadzić taką działalność. Na to też są duże szanse, nie brak bowiem na terenie wsi Ścienne działek i obiektów będących w gestii publicznej nadających do rewitalizacji i zmiany funkcji. Istotnym potencjałem są obiekty popegeerowskie: obory, stodoły i biurowiec (obecnie teren jest w dzierżawie). Kolejnym potencjałem jest lokalizacja w pięknym krajobrazowo i przyrodniczo miejscu, z bezpośrednim dostępem do najważniejszego w Gminie jeziora Ińsko. To jest potencjał na wykorzystanie rekreacyjno-turystyczne. Sumarycznie sołectwo (a w zasadzie wieś) Sośno ma potencjały dające szansę zarówno na pozostanie mieszkańców jak i na zainteresowanie osób z zewnątrz osiedlaniem się na terenie Sołectwa Ścienne.

---

<sup>15</sup> Interesującymi przykładami są „nowe stare miasta” stworzone w Kołobrzegu i Elblągu.

## 6 ZAŁOŻENIA PROGRAMU REWITALIZACJI

---



## **6.1 WIZJA OBSZARU REWITALIZOWANEGO PO PRZEPROWADZENIU REWITALIZACJI**

Przeprowadzona analiza całej Gminy wykazała występowanie negatywnych zjawisk w sferze społecznej skoncentrowanych w obszarze I miasta Ińska oraz w sołectwie Ścienne. Potrzeby mieszkańców odnoszą się przede wszystkim do sfery społecznej, i obejmują głównie aktywizację społeczną oraz aktywizację zawodową i wsparcie w uzyskaniu zatrudnienia. Dodatkowo ważnym dla mieszkańców zagadnieniem jest podniesienie jakości życia poprzez poprawę stanu infrastruktury sportowej, kulturalnej i społecznej na obszarach rewitalizacji.

### **WIZJA REWITALIZACJI**

**Mieszkańcy obszaru rewitalizacji mają zapewnione godne warunki życia, ze szczególnym zwróceniem uwagi na osoby zagrożone wykluczeniem społecznym, starsze, niepełnosprawne.**

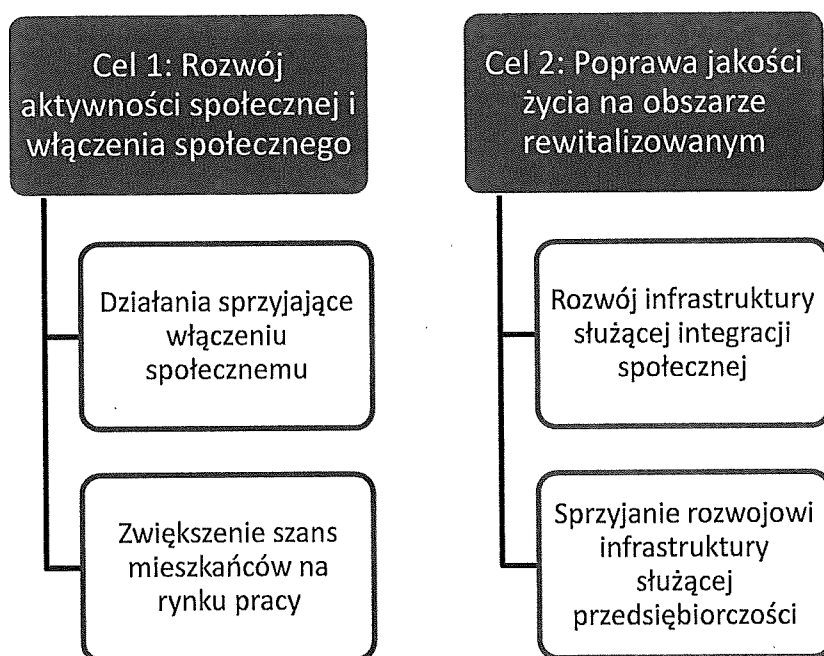
**Mieszkańcy obszaru rewitalizacji mają zapewnione możliwości włączenia społecznego dzięki dostępowi do różnorodnych form aktywności i wspólnego działania.**

Przeciwdziałanie różnorodnym problemom w obszarze rewitalizacji wpłynie na znaczącą poprawę jakości życia, co w dalszej kolejności powinno przyczynić się do pozytywnych zmian w innych obszarach Gminy. Po realizacji poszczególnych przedsięwzięć mieszkańcy wybranych obszarów rewitalizacji są aktywni społecznie, posiadają kwalifikacje zawodowe i bez problemu znajdują pracę w wybranych zawodach. Angażują się w działania na rzecz lokalnej społeczności, liczba osób korzystających z pomocy społecznej stale się zmniejsza, podobnie jak bezrobotnych i długotrwale bezrobotnych. Odnowione budynki (świetlice, miejsca spotkań, amfiteatr itp.) zapewniają komfort codziennego życia, zapewniają wzrost tożsamości lokalnej oraz integracji wśród mieszkańców. Zagospodarowana przestrzeń publiczna sprzyja realizacji licznych przedsięwzięć integracyjnych i kulturalnych dla różnych grup wiekowych. Mieszkańcy są aktywni społecznie i chętnie angażują się w działania obywatelskie i społeczne na rzecz lokalnej społeczności. Obszar sołectwa Ścienne stanowi przestrzeń aktywności zawodowej i społecznej, przy jednoczesnym wykorzystaniu tradycji rolniczych, łącząc tradycję z nowoczesnością. Mieszkańcy mają zapewniony dostęp do usług społecznych, edukacyjnych

i kulturalnych. Jednocześnie zwiększa się aktywność zawodowa i następuje rozwój gospodarczy rewitalizowanych terenów.

## 6.2 CELE LOKALNEGO PROGRAMU REWITALIZACJI, WYZNACZONE KIERUNKI DZIAŁAŃ I WSKAŹNIKI DLA CELÓW

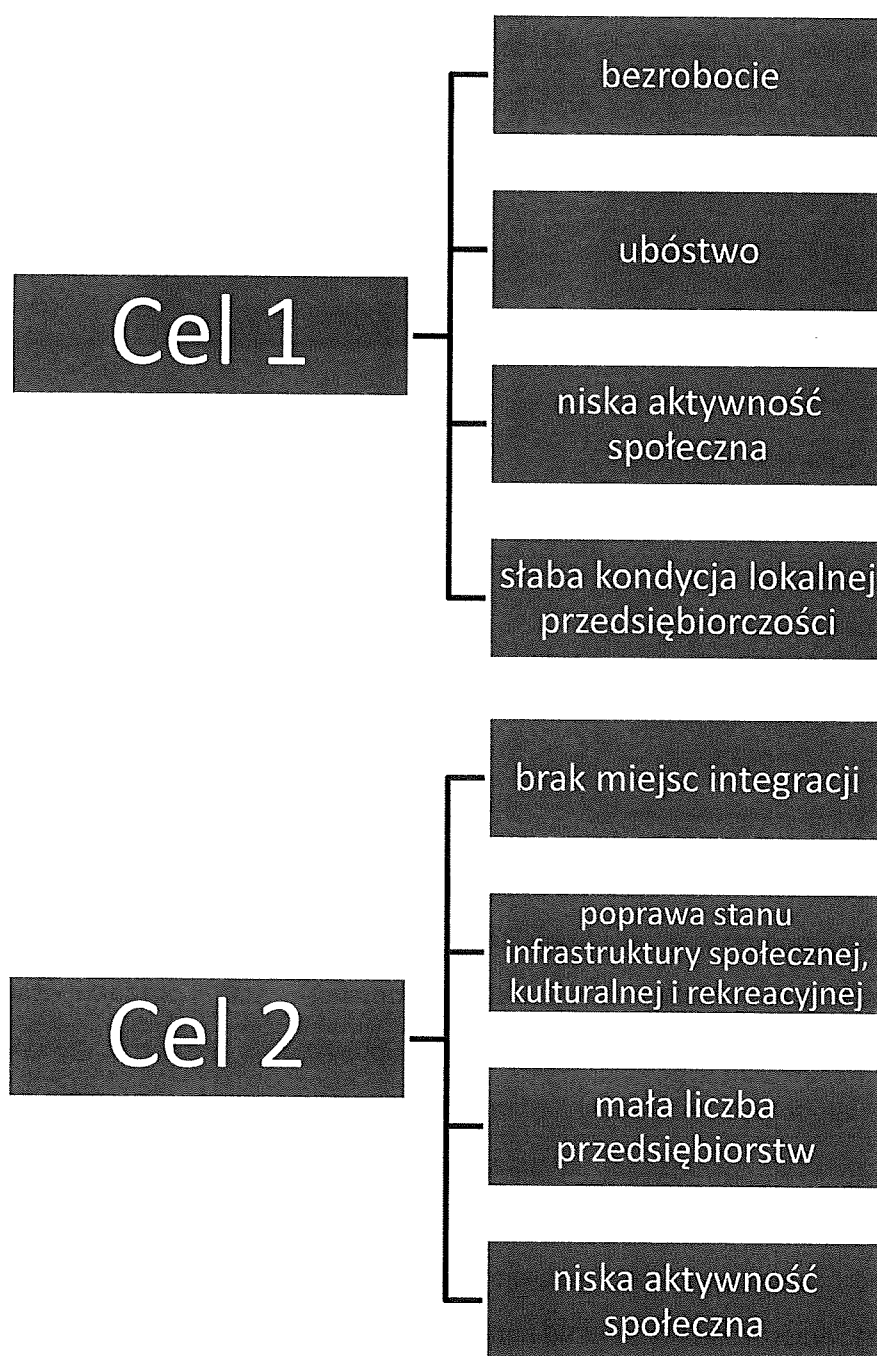
Cele rewitalizacji powinny być wybrane tak, aby implikowały następnie kierunki działań służących eliminacji lub ograniczeniu negatywnych zjawisk ujawnionych w diagnozie (negatywnych zjawisk społecznych i nakładających się na nie innych negatywnych zjawisk). W niniejszym Lokalnym Programie Rewitalizacji definiuje się dwa cele strategiczne, dla każdego z nich określa się kierunki i przyporządkowuje przedsięwzięcia.



**Cel 1** i przyporządkowane mu kierunki działań mają za zadanie prowadzenie działań ukierunkowanych na podnoszenie kwalifikacji zawodowych oraz wspomaganie zatrudnienia. Zapewnienie mieszkańcom dostępu do kursów zawodowych i staży, a także wspieranie tworzenia nowych miejsc pracy i rozwoju przedsiębiorczości. Wsparcie mieszkańców podobszarów rewitalizacji w nabywaniu kompetencji społecznych (w tym ekologicznych) i pobudzanie aktywności społecznej. Wspieranie młodzieży w kształtowaniu postaw otwartości i zaangażowania, upowszechnianie działań kultury i sportu. Dla wsparcia realizacji inicjatyw społecznych zostanie zagospodarowana i zaadaptowana przestrzeń publiczna, która będzie odnowiona i wyposażona w elementy małej architektury (cel 2).

Cel 2 i przyporządkowane mu kierunki działań mają za zadanie przeprowadzenie przedsięwzięć służących modernizacji infrastruktury społecznej, rekreacyjnej i kulturalnej służącej mieszkańcom obszarów rewitalizacji. Dzięki temu część działań w ramach przedsięwzięć określonych dla celu 1 będzie mogła być realizowana w większej liczbie lokalizacji.

Cele zostały tak sformułowane aby stanowiły odpowiedź na zidentyfikowane problemy. Przedstawia to poniższy schemat.





Można stwierdzić, że założenia określone w ramach Celu 1 i Celu 2 uzupełniają i dopełniają się w płaszczyznach rozwiązywania problemów zidentyfikowanych na poszczególnych obszarach rewitalizacji.

## WSKAŹNIKI

W tabeli przedstawiono listę wskaźników dla celów rewitalizacji. W zaplanowanych do realizacji głównych projektach rewitalizacyjnych określono wartości bazowe (przed rewitalizacją) i docelowe (stan po rewitalizacji) dla każdego projektu. Wartość poszczególnych wskaźników bazowych przyjmuje w poszczególnych projektach wartości zerowe, gdyż są one trudne do skwantyfikowania, co powoduje, że każda zmiana wskaźnika określi efekty prowadzonych działań. Przy ocenie osiągniętych przez Lokalny Program Rewitalizacji założeń monitorowane będą dwa rodzaje wskaźników:

- Wskaźnik produktu – bezpośredni materialny efekt realizacji przedsięwzięcia mierzony konkretnymi wielkościami;
- Wskaźnik rezultatu – bezpośredni efekt zrealizowanego przedsięwzięcia lub projektu, który dostarczy informacji o zmianach, jakie nastąpiły w wyniku ich wdrożenia i otrzymania wsparcia u beneficjentów pomocy.

Tabela 19 Wskaźniki do osiągnięcia w wyniku realizacji projektu

WSKAŹNIKI DO OSIĄGNIĘCIA W WYNIKU REALIZACJI PROJEKTU	WARTOŚĆ BAZOWA	WARTOŚĆ DOCELOWA
• Cel 1 rewitalizacji: Rozwój aktywności społecznej i włączenia społecznego		
WSKAŹNIKI PRODUKTU		
Liczba działań na rzecz aktywizacji mieszkańców OR	-	110
WSKAŹNIKI REZULTATU		
Liczba bezrobotnych na OR	59	47
Liczba osób korzystających z pomocy społecznej	123	86
• Cel 2 rewitalizacji: Poprawa jakości życia na obszarze rewitalizowanym		
WSKAŹNIKI PRODUKTU		
Liczba zbudowanych/rozbudowanych/zrewitalizowanych obiektów służących społeczności OR	-	5
WSKAŹNIKI REZULTATU		
Liczba nowych działalności gospodarczych i/lub przedsiębiorstw zlokalizowanych na OR	-	5

Źródło: Opracowanie własne

Każdy z celów został opisany skwantyfikowanymi wskaźnikami, z określonymi wartościami bazowymi i docelowymi planowanymi do osiągnięcia w 2023 r.

### **6.3 LISTA PLANOWANYCH PRZEDSIĘWZIĘĆ WRAZ Z OPISAMI**

Wszystkie planowane przedsięwzięcia rewitalizacyjne określone w niniejszym Lokalnym Programie Rewitalizacji zostały dobrane zgodnie z wnioskami płynącymi z diagnozy Gminy. Mają one na pomóc w realizacji celów rewitalizacji w sferze społecznej, gospodarczej, infrastrukturalnej, przestrzennej i środowiskowej. Przedsięwzięcia zlokalizowane są na wyznaczonych podobszarach rewitalizacji. Wszystkie planowane przedsięwzięcia zaplanowano w OR, nie było przygotowania projektów poza tym obszarem. Projekty inwestycyjne są wspierające wobec działań o charakterze nieinwestycyjnym, które będą oddziaływać na dany podobszar rewitalizacji. W poniższych tabelach przedstawiono wykaz przedsięwzięć rewitalizacyjnych z podziałem na przedsięwzięcia główne i uzupełniające. Są to planowane przedsięwzięcia rewitalizacyjne wraz z opisami zawierającymi odniesienie do każdego przedsięwzięcia, gdzie określono: nazwę i wskazanie podmiotów je realizujących, zakres realizowanych zadań, lokalizację, szacowaną wartość, termin realizacji, prognozowane rezultaty wraz ze sposobem ich oceny w odniesieniu do celów rewitalizacji, o ile te dane są możliwe do wskazania.

#### **6.3.1 PODSTAWOWE PRZEDSIĘWZIĘCIA REWITALIZACYJNE**

Tabela 20 Przedsięwzięcie 1

NR PORZĄDKOWY	NAZWA PRZEDSIĘWZIĘCIA (TYTUŁ PROJEKTU)		PODMIOT ODPOWIEDZIALNY		
1	Podniesienie kwalifikacji zawodowych mieszkańców OR zagrożonych wykluczeniem		Gmina Ińsko, Stowarzyszenia, PUP, OPS w Ińsku		
POWIĄZANIE Z CELAMI (X=TAK)	CEL NR 1	X	LOKALIZACJA PRZEDSIĘWZIĘCIA	OBSZAR I MIASTA	X
	CEL NR 2	-		SOŁECTWO ŚCIENNE	X
RAMY REALIZACJI	ORIENTACYJNA WARTOŚĆ PRZEDSIĘWZIĘCIA (PLN)			TERMIN	
	2.000.000,00 zł. RPO WZ, budżet państwa, budżet Gminy i Miasta			2018-2023	
OPIS PROBLEMU	Na podobszarach rewitalizacji zauważa się małą aktywność mieszkańców w obszarze lokalnej przedsiębiorczości. Należy wzmocnić instrumenty wsparcia które mogą mieć wpływ na aktywizację osób w tym obszarze, w szczególności zamieszkujące obszar rewitalizacji. Wysoka stopa bezrobocia, problemy uzależnień, duża liczba osób korzystających z pomocy społecznej wskazują na potrzebę przeciwdziałania wykluczeniu społecznemu mieszkańców.				
CEL PRZEDSIĘWZIĘCIA	Celem przedsięwzięcia jest zaktywizowanie społeczno-zawodowe osób zagrożonych wykluczeniem społecznym, służące przeciwdziałaniu bezrobociu tej grupy oraz nabycie nowych umiejętności osobistych dla osób z rodzin zagrożonych wykluczeniem społecznym zamieszkujący na terenie podobszarów rewitalizacji				
ZAKRES REALIZOWANYCH ZADAŃ	Wszelkie, kompleksowe działania podnoszące kwalifikacje zawodowe oraz umiejętności potrzebne w poszukiwaniu pracy. Warsztaty w zakresie umiejętności niezbędnych w poszukiwaniu i utrzymaniu pracy zawodowej, kursy podnoszące kwalifikacje i umiejętności zawodowe, staże. Organizowanie doraźnej pomocy dla osób podlegających lub zagrożonych wykluczeniem społecznym w zatrudnieniu, poprzez organizowanie robót publicznych oraz kierowanie do innych form zatrudnienia. Przewidywana jest w tym zakresie ścisła współpraca z Powiatowym Urzędem Pracy, zakładami pracy, organizacjami pozarządowymi i innymi.				
PRODUKTY	NAZWA WSKAŹNIKA	JEDNOSTKA	LICZBA JEDNOSTEK	ŹRÓDŁO DANYCH	
	Liczba godzin zajęć/warsztatów	godz.	500	Program zajęć	
REZULTATY	Liczba uczestników zajęć/warsztatów	osoba	90 (w tym co najmniej 20% bezrobotnych z OR)	Dokumentacja foto/listy obecności	
	NAZWA WSKAŹNIKA	JEDNOSTKA	LICZBA JEDNOSTEK	ŹRÓDŁO DANYCH	
Liczba osób, które zdobyły kwalifikacje i podniosły samoocenę w zakresie udzielonego wsparcia	osoba	70	Badanie jakościowe		

Źródło: Opracowanie własne

Tabela 21 Przedsięwzięcie 2

NR PORZĄDKOWY	NAZWA PRZEDSIĘWZIĘCIA (TYTUŁ PROJEKTU)		PODMIOT ODPOWIEDZIALNY		
2	Wspieranie włączenia społecznego		Gmina Ińsko, OPS w Ińsku		
POWIĄZANIE Z CELAMI (X=TAK)	CEL NR 1	X	LOKALIZACJA PRZEDSIĘWZIĘCIA	OBSZAR I MIASTA	X
	CEL NR 2	-		SOŁECTWO ŚCIENNE	X
RAMY REALIZACJI	ORIENTACYJNA WARTOŚĆ PRZEDSIĘWZIĘCIA (PLN)			TERMIN	
	2.000.000,00 zł. RPO WZ, PFRON, budżet Gminy i Miasta (OPS)			2019-2023	
OPIS PROBLEMU	Trudności życiowe osób i rodzin znajdujących się w niekorzystnej sytuacji, osób stale korzystających ze wsparcia OPS i długotrwale bezrobotnych				
CEL PRZEDSIĘWZIĘCIA	Wsparcie osób zagrożonych wykluczeniem w wieku aktywności zawodowej korzystających ze świadczeń OPS ze szczególnym uwzględnieniem osób w wieku powyżej 50. roku życia oraz niepełnosprawnych				
ZAKRES REALIZOWANYCH ZADAŃ	<p>Działania integracji społecznej kierowane do osób ze środowisk zagrożonych wykluczeniem społecznym i ich otoczenia, działania interwencyjne i profilaktyczne, animacja działań społecznych i zagospodarowanie otoczenia. Planuje się działania w zakresie aktywnej integracji oraz aktywizujące lokalną społeczność – działania o charakterze wspomagającym i towarzyszącym. Animowanie aktywności społeczności lokalnej, organizowanie działań wspierających więzi sąsiedzkie i ukierunkowanych na zwiększenie społecznej aktywności młodzieży, niepełnosprawnych i seniorów.</p> <p>W ramach projektu przewiduje się m.in.. następujące działania:</p> <ul style="list-style-type: none"> <li>- praca socjalna,</li> <li>- doradztwo zawodowe i psychologiczne,</li> <li>- warsztaty autoprezentacji, wizażu, stylizacji,</li> <li>- wsparcie w znalezieniu lub zmianie pracy,</li> <li>- działanie o charakterze środowiskowym (imprezy i spotkania integracyjne, wycieczki, warsztaty)</li> </ul>				
PRODUKTY	NAZWA WSKAŹNIKA	JEDNOSTKA	LICZBA JEDNOSTEK	ŹRÓDŁO DANYCH	
	Liczba godzin pracy/ zajęć/ warsztatów	godz.	500	Program zajęć	
	Liczba beneficjentów	osoba	90	Dokumentacja foto / listy obecności	
REZULTATY	NAZWA WSKAŹNIKA	JEDNOSTKA	LICZBA JEDNOSTEK	ŹRÓDŁO DANYCH	
	Liczba osób, które zdobyły kwalifikacje i podniosły samoocenę w zakresie udzielonego wsparcia	osoba	60	Badanie jakościowe	

Źródło: Opracowanie własne

Tabela 22 Przedsięwzięcie 3

NR PORZĄDKOWY	NAZWA PRZEDSIĘWZIĘCIA (TYTUŁ PROJEKTU)		PODMIOT ODPOWIEDZIALNY		
3	Seniorzy z nami-włączanie osób w wieku senioralnym w życie społeczne		Gmina Ińsko, OPS w Ińsku		
POWIĄZANIE Z CELAMI (X=TAK)	CEL NR 1	X	LOKALIZACJA PRZEDSIĘWZIĘCIA	OBSZAR I MIASTA	X
	CEL NR 2	-		SOŁECTWO ŚCIENNE	X
RAMY REALIZACJI	ORIENTACYJNA WARTOŚĆ PRZEDSIĘWZIĘCIA (PLN)			TERMIN	
	500.000,00 zł. RPO WZ, PFRON, budżet Gminy i Miasta			2018-2023	
OPIS PROBLEMU	Liczba osób w wieku senioralnym stale rośnie, natomiast przez lata działania wspierające nie dotyczyły tej grupy społecznej				
CEL PRZEDSIĘWZIĘCIA	Dwa cele: zaspokojenie potrzeb rosnącej grupy społecznej, jednocześnie wykorzystanie ich wiedzy i aktywności na rzecz społeczności lokalnej				
ZAKRES REALIZOWANYCH ZADAŃ	<ul style="list-style-type: none"> <li>poszukiwanie i wspieranie lokalnych stowarzyszeń (w tym Kościoła) i/lub liderów (zwłaszcza w Ściennem),</li> <li>warsztaty przygotowujące liderów do pracy,</li> <li>wspieranie działań typu „uniwersytet trzeciego wieku”,</li> <li>włączenie w erę Internetu),</li> <li>wspólne obchody świąt i uroczystości,</li> <li>nawiązywanie kontaktu z twórcami podobnych działań (np. odradzające się w wielu rejonach kraju Koła Gospodyń Wiejskich),</li> <li>organizowanie wspólnych wyjazdów na imprezy organizowane w Ińsku (dla Ściennego),</li> <li>włączanie seniorów w przygotowania imprez odbywających się w Ińsku.</li> </ul>				
PRODUKTY	NAZWA WSKAŹNIKA		JEDNOSTKA	LICZBA JEDNOSTEK	ŹRÓDŁO DANYCH
	Liczba godzin zajęć/warsztatów		godz.	200	Program zajęć
	Liczba uczestników zajęć/warsztatów		osoba	50	Dokumentacja foto / listy obecności
REZULTATY	NAZWA WSKAŹNIKA		JEDNOSTKA	LICZBA JEDNOSTEK	ŹRÓDŁO DANYCH
	Liczba osób, które uczestniczyły w kolejnych zajęciach		osoba	30	Listy obecności

Źródło: Opracowanie własne

Tabela 23 Przedsięwzięcie 4

NR PORZĄDKOWY	NAZWA PRZEDSIĘWZIĘCIA (TYTUŁ PROJEKTU)		PODMIOT ODPOWIEDZIALNY		
4	Działania wspierające aktywność i włączenie społeczne dzieci i młodzieży z obszaru OR		Gmina Ińsko, OPS w Ińsku		
POWIĄZANIE Z CELAMI (X=TAK)	CEL NR 1	X	LOKALIZACJA PRZEDSIĘWZIĘCIA	OBSZAR I MIASTA	X
	CEL NR 2	-		SOŁECTWO ŚCIENNE	X
RAMY REALIZACJI	ORIENTACYJNA WARTOŚĆ PRZEDSIĘWZIĘCIA (PLN)			TERMIN	
	100.000,00 zł. RPO WZ, budżet Gminy i Miasta			2019-2023	
OPIS PROBLEMU	Era Internetu i smartfonów mocno ograniczyła aktywność „analogową” dzieci i młodzieży				
CEL PRZEDSIĘWZIĘCIA	Włączenie tej grupy w aktywną współpracę w ramach społeczeństwa, nie tylko w swojej grupie wiekowej, ale także w całość życia społecznego na OR				
ZAKRES REALIZOWANYCH ZADAŃ	<ul style="list-style-type: none"> <li>wspieranie i dalszy rozwój organizacji imprez typu półkolonie w oparciu o istniejące (obszar I) i planowane (ścienne) zaplecze,</li> <li>zwiększenie udziału dzieci i młodzieży ze Ściennego w działaniach dostępnych Ińskim Centrum Kultury (rozważenie odpowiednich godzin dowozu),</li> <li>współpraca z organizacjami i klubami sportowymi wspierająca włączanie młodzieży z obszaru rewitalizowanego (dotyczy głównie Ściennego),</li> <li>wspieranie istniejących i tworzenie nowych lokalnych inicjatyw promujących udział dzieci i młodzieży (konkursy literackie, malarskie itp. organizacja dedykowanych imprez (np. prezentacja filmów, widowisk),</li> <li>przygotowanie imprez wyjazdowych na aktualne, ciekawe wydarzenia w Stargardzie,</li> <li>kontynuacja i rozwój kontaktu z młodzieżą poprzez kanały społecznościowe,.</li> </ul>				
PRODUKTY	NAZWA WSKAŹNIKA	JEDNOSTKA	LICZBA JEDNOSTEK	ŹRÓDŁO DANYCH	
	Liczba wspartych imprez/ klubów/ organizacji	Szt.	20	Budżet	
REZULTATY	Liczba uczestników zajęć/warsztatów	osoba	300 (każda osoba może uczestniczyć w kilku imprezach)	Dokumentacja (+foto) imprez/ klubów/ organizacji	
	NAZWA WSKAŹNIKA	JEDNOSTKA	LICZBA JEDNOSTEK	ŹRÓDŁO DANYCH	
	Prawidłowe rejestry imprez/ klubów/ organizacji	Szt.	20	Dokumentacja imprez/ klubów/ organizacji	

Źródło: Opracowanie własne

Tabela 24 Przedsięwzięcie 5

NR PORZĄDKOWY	NAZWA PRZEDSIĘWZIĘCIA (TYTUŁ PROJEKTU)			PODMIOT ODPOWIEDZIALNY	
5	Podnoszenie aktywnej świadomości ekologicznej mieszkańców OR			Gmina Ińsko	
POWIĄZANIE Z CELAMI (X=TAK)	CEL NR 1	-	LOKALIZACJA PRZEDSIĘWZIĘCIA	OBSZAR I MIASTA	X
	CEL NR 2	X		SOŁECTWO ŚCIENNE	-
RAMY REALIZACJI	ORIENTACYJNA WARTOŚĆ PRZEDSIĘWZIĘCIA (PLN)				TERMIN
	4.000.000,00 zł. WFOŚiGW, RPO WZ, budżet Gminy i Miasta				2018-2023
OPIS PROBLEMU	Analiza pokazała, że kwestie ekologii są obszarem o dużym potencjale ekologicznym jakim jest teren rewitalizowany w mieście Ińsku i w Ściennem bardzo ważne. Elementem mogącym mocno wesprzeć wszelkie działania i jednocześnie stworzyć wzorce działań stanie się planowane „Centrum Edukacji Ekologicznej”. Jego lokalizacja, chęć tworzenie we współpracy z Ińskim Parkiem Krajobrazowym pozwoli wykorzystać najciekawszą ekologicznie część OR w Ińsku, wzdłuż jeziora, która obecnie jest w stanie słabo wspierającym pojęcie ekologii (brak chodników i zniszczone nabrzeże, brak pomostu, brak w końcu obiektu będącego „centrum edukacji ekologicznej”).				
CEL PRZEDSIĘWZIĘCIA	Stworzenie bazy i regularnych działań służących spędzaniu czasu wolnego przez mieszkańców OR w sposób podnoszący świadomość ekologiczną zarówno w oparciu o bezpośrednie przykłady jak i aktywne działania pro-ekologiczne				
ZAKRES REALIZOWANYCH ZADAŃ	Przygotowanie i prowadzenie działań wspierających świadomość ekologiczną w oparciu o odpowiednie zaplecze: odbudowę nabrzeża jeziora, budowę małego pomostu cumowniczego, modernizacją ciągu pieszego, budowę centrum edukacji ekologicznej. Oczywiście nie da się ograniczyć dostępu do planowanych działań wyłącznie do mieszkańców OR, niemniej ze względu na lokalizację można przyjąć, że mieszkańcy Obszaru I w Ińsku będą dużą grupą odbiorców programu, dla mieszkańców obszaru Ścienne zostaną przygotowane specjalne akcje informacyjne. Planowane konkursy dotyczyć będą mieszkańców OR.				
PRODUKTY	NAZWA WSKAŹNIKA	JEDNOSTKA	LICZBA JEDNOSTEK	ŹRÓDŁO DANYCH	
	Liczba prowadzonych akcji	szt.	6 rocznie	Dokumentacja	
	Liczba uczestników konkursów na OR	Gospodarstw domowych	40 rocznie	Dokumentacja komisji konkursowych	
	Liczba wybudowanych pomostów	szt.	1	Dokumentacja powykonawcza wybudowanej infrastruktury	
	Wybudowany chodnik	m	100	Dokumentacja powykonawcza wybudowanej infrastruktury	
REZULTATY	Liczba wybudowanych obiektów	szt.	1	Dokumentacja powykonawcza wybudowanej infrastruktury	
	NAZWA WSKAŹNIKA	JEDNOSTKA	LICZBA JEDNOSTEK	ŹRÓDŁO DANYCH	
	Liczba osób korzystających z zagospodarowanej przestrzeni publicznej	Osoba/rok	50% mieszkańców obszaru rewitalizacji	Badania terenowe	

Źródło: Opracowanie własne

Tabela 25 Przedsięwzięcie 6

NR PORZĄDKOWY	NAZWA PRZEDSIĘWZIĘCIA (TYTUŁ PROJEKTU)		PODMIOT ODPOWIEDZIALNY		
6	Stypendia dla uczniów z obszaru rewitalizacji wspierające przygotowanie zawodowe		Gmina Ińsko		
POWIĄZANIE Z CELAMI (X=TAK)	CEL NR 1	-	LOKALIZACJA PRZEDSIĘWZIĘCIA	OBSZAR I MIASTA	X
	CEL NR 2	X		SOŁECTWO ŚCIENNE	X
RAMY REALIZACJI	ORIENTACYJNA WARTOŚĆ PRZEDSIĘWZIĘCIA (PLN)			TERMIN	
	200.000,00 zł. Budżet Gminy i Miasta			2019-2023	
OPIS PROBLEMU	Nie ma systemu stypendialnego dedykowanego dla uczniów zamieszkujących OR				
CEL PRZEDSIĘWZIĘCIA	Podnoszenie wyników nauczania, głównie starszych klas SP i szkół ponadpodstawowych				
ZAKRES REALIZOWANYCH ZADAŃ	Weryfikacja zasad przygotowania regulaminu, poszukiwanie zewnętrznych środków finansujących przedsięwzięcie, szczegółowe zaşady podejmie Rada Miejska w postaci uchwały				
PRODUKTY	NAZWA WSKAŹNIKA	JEDNOSTKA	LICZBA JEDNOSTEK	ŹRÓDŁO DANYCH	
	Liczba przyznanych stypendiów	szt.	100 (łącznie przez 10 lat)	Budżet	
REZULTATY	NAZWA WSKAŹNIKA	JEDNOSTKA	LICZBA JEDNOSTEK	ŹRÓDŁO DANYCH	
	Liczba osób korzystających ze stypendiów	Osoba/rok	10	Budżet	

Źródło: Opracowanie własne



Tabela 26 Przedsięwzięcie 7

NR PORZĄDKOWY	NAZWA PRZEDSIĘWZIĘCIA (TYTUŁ PROJEKTU)			PODMIOT ODPOWIEDZIALNY	
7	Wzmocnienie możliwości aktywizacji mieszkańców Ściennego dzięki stworzeniu Centrum Integracji Sołectkiej			Gmina Ińsko Sołectwo Ścienne	
POWIĄZANIE Z CELAMI (X=TAK)	CEL NR 1	-	LOKALIZACJA PRZEDSIĘWZIĘCIA	OBSZAR I MIASTA	-
	CEL NR 2	X		SOŁECTWO ŚCIENNE	X
RAMY REALIZACJI	ORIENTACYJNA WARTOŚĆ PRZEDSIĘWZIĘCIA (PLN)				TERMIN
	700.000,00 zł. RPO WZ, budżet Gminy i Miasta				2018-2020
OPIS PROBLEMU	Brak miejsca spotkań dla mieszkańców sołectwa Ścienne. Niedostateczna baza rekreacyjna i kulturalna oraz niedostateczny poziom atrakcyjnej i dopasowanej do potrzeb organizacji spędzania wolnego czasu dla mieszkańców, w szczególności dla dzieci i młodzieży				
CEL PRZEDSIĘWZIĘCIA	Aktywizacja mieszkańców, poprawa bazy rekreacyjnej i kulturalnej, rozwój oferty spędzania wolnego czasu, stworzenie lepszych warunków do organizacji różnych form spędzania wolnego czasu, stworzenie miejsca integrującego lokalną społeczność oraz podnoszącego poziom aktywności społecznej mieszkańców rewitalizowanego podobszaru				
ZAKRES REALIZOWANYCH ZADAŃ	Renowacja zabytkowego budynku świetlicy wiejskiej w Ścienem wraz z zakupem wyposażenia				
PRODUKTY	NAZWA WSKAŹNIKA		JEDNOSTKA	LICZBA JEDNOSTEK	ŹRÓDŁO DANYCH
	Liczba wybudowanych/zmodernizowanych obiektów na rewitalizowanych obszarach		szt.	1	Dokumentacja powykonawcza wybudowanej infrastruktury
REZULTATY	NAZWA WSKAŹNIKA		JEDNOSTKA	LICZBA JEDNOSTEK	ŹRÓDŁO DANYCH
	Liczba osób korzystających ze zmodernizowanej infrastruktury		Osoby/rok	40% mieszkańców podobszaru rewitalizacji	Listy obecności/ badania sondażowe
	Liczba zajęć/warsztatów/spotkań/imprez		Ilość/rocznie	10	Lista zorganizowanych wydarzeń

Źródło: Opracowanie własne

Tabela 27 Przedsięwzięcie 8

NR PORZĄDKOWY	NAZWA PRZEDSIĘWZIĘCIA (TYTUŁ PROJEKTU)			PODMIOT ODPOWIEDZIALNY	
8	Wspieranie aktywnego wypoczynku w Ściennem			Gmina Ińsko Sołectwo Ścienne	
POWIĄZANIE Z CELAMI (X=TAK)	CEL NR 1	-	LOKALIZACJA PRZEDSIĘWZIĘCIA	OBSZAR I MIASTA	-
	CEL NR 2	X		SOŁECTWO ŚCIENNE	X
RAMY REALIZACJI	ORIENTACYJNA WARTOŚĆ PRZEDSIĘWZIĘCIA (PLN)				TERMIN
	150.000,00 zł. RPO WZ, sponsorzy, budżet Gminy i Miasta				2018-2020
OPIS PROBLEMU	Brakuje obiektu wspierającego integrację, zwłaszcza młodzieży, w postaci wielofunkcyjnego boiska sportowego, ogólnodostępnego dla wszystkich mieszkańców miejscowości. Brakuje także miejsca spotkań i integracji na powietrzu – altany rekreacyjnej				
CEL PRZEDSIĘWZIĘCIA	Aktywizacja mieszkańców do podejmowania działań w zakresie sportu, forma aktywnego wypoczynku i rekreacji dla wszystkich mieszkańców				
ZAKRES REALIZOWANYCH ZADAŃ	Budowa boiska sportowego oraz miejsca integracji w postaci altany				
PRODUKTY	NAZWA WSKAŹNIKA	JEDNOSTKA	LICZBA JEDNOSTEK	ŹRÓDŁO DANYCH	
	Liczba wybudowanych obiektów rekreacyjnych	szt.	2	Dokumentacja powykonawcza wybudowanej infrastruktury	
REZULTATY	NAZWA WSKAŹNIKA	JEDNOSTKA	LICZBA JEDNOSTEK	ŹRÓDŁO DANYCH	
	Liczba osób korzystających z zagospodarowanej na cele rekreacyjne przestrzeni publicznej	osoba/rok	30% mieszkańców podobszaru rewitalizacji	Badania terenowe	

Źródło: Opracowanie własne

Tabela 28 Przedsięwzięcie uzupełniające 9

NR PORZĄDKOWY	NAZWA PRZEDSIĘWZIĘCIA (TYTUŁ PROJEKTU)		PODMIOT ODPOWIEDZIALNY		
9	Ścienne magiczne miejsce		Przedsiębiorca prywatny		
POWIĄZANIE Z CELAMI (X=TAK)	CEL NR 1	-	LOKALIZACJA PRZEDSIĘWZIĘCIA	OBSZAR I MIASTA	-
	CEL NR 2	X		SOŁECTWO ŚCIENNE	X
RAMY REALIZACJI	ORIENTACYJNA WARTOŚĆ PRZEDSIĘWZIĘCIA (PLN)			TERMIN	
	500.000,00 zł. RPO WZ, budżet Gminy i Miasta			2019-2020	
OPIS PROBLEMU	Brak w sołectwie miejsca wypoczynku nad jeziorem pozwalającego na integrację i rekreację mieszkańców OR				
CEL PRZEDSIĘWZIĘCIA	Stworzenie nowych miejsc pracy, rozwój sołectwa,				
ZAKRES REALIZOWANYCH ZADAŃ	Budowa ośrodka integracyjno-rekreacyjnego nad jeziorem Ińsko				
PRODUKTY	NAZWA WSKAŹNIKA	JEDNOSTKA	LICZBA JEDNOSTEK	ŹRÓDŁO DANYCH	
	Liczba wybudowanych obiektów	szt.	1	Dokumentacja powykonawcza wybudowanej infrastruktury	
REZULTATY	NAZWA WSKAŹNIKA	JEDNOSTKA	LICZBA JEDNOSTEK	ŹRÓDŁO DANYCH	
	Liczba nowych miejsc pracy	ilość	5	Dane PUP	
	Liczba użytkowników	osoba	50% mieszkańców podobszaru rewitalizacji rocznie	Badania terenowe	

Źródło: Opracowanie własne

### 6.3.2 UZUPEŁNIAJĄCE PRZEDSIĘWZIĘCIA REWITALIZACYJNE

Tabela 29 Przedsięwzięcie uzupełniające 1

NR PORZĄDKOWY	NAZWA PRZEDSIĘWZIĘCIA (TYTUŁ PROJEKTU)		PODMIOT ODPOWIEDZIALNY		
U 1	Poszerzenie bazy dla integracji i rozwoju kulturalnego OR		Ińskie Centrum Kultury		
POWIĄZANIE Z CELAMI (X=TAK)	CEL NR 1	-	LOKALIZACJA PRZEDSIĘWZIĘCIA	OBSZAR I MIASTA	X
	CEL NR 2	X		SOŁECTWO ŚCIENNE	-
RAMY REALIZACJI	ORIENTACYJNA WARTOŚĆ PRZEDSIĘWZIĘCIA (PLN)			TERMIN	
	2.500.000,00 zł			2018-2028	
OPIS PROBLEMU	Niewystarczająca liczba miejsc gdzie mogłyby się odbywać wydarzenia kulturalne, gdzie może integrować się lokalna społeczność				
CEL PRZEDSIĘWZIĘCIA	Rozwój oferty spędzania czasu wolnego społeczności, w tym zagrożonej wykluczeniem społecznym. Stworzenie lepszych warunków do organizacji różnych form aktywności skierowanych do dzieci i młodzieży i osób starszych. Stworzenie miejsca integrującego lokalną społeczność oraz podnoszącego poziom aktywności społecznej mieszkańców głównie rewitalizowanego podobszaru. Aktywizacja mieszkańców, poprawa bazy kulturalnej, stworzenie lepszych warunków do organizacji różnych form aktywności skierowanych do dzieci, młodzieży i seniorów, ulepszenie miejsca integrującego lokalną społeczność oraz podnoszącego poziom aktywności społecznej mieszkańców głównie rewitalizowanego podobszaru.				
ZAKRES REALIZOWANYCH ZADAŃ	Budowa amfiteatru ze sceną na wodzie, rozbudowa Ińskiego Centrum Kultury, budowa dodatkowych pomieszczeń z przeznaczeniem na bibliotekę publiczną, sale zajęć oraz sale spotkań				
PRODUKTY	NAZWA WSKAŹNIKA	JEDNOSTKA	LICZBA JEDNOSTEK	ŹRÓDŁO DANYCH	
	Liczba wybudowanych obiektów	szt.	3	Dokumentacja powykonawcza wybudowanej infrastruktury	
REZULTATY	NAZWA WSKAŹNIKA	JEDNOSTKA	LICZBA JEDNOSTEK	ŹRÓDŁO DANYCH	
	Liczba osób korzystających z zagospodarowanej przestrzeni publicznej	Osoba/rok	50% mieszkańców obszaru rewitalizacji	Lista osób/ dokumentacja projektów/badania własne	

Źródło: Opracowanie własne

Tabela 30 Przedsięwzięcie uzupełniające 2

NR PORZĄDKOWY	NAZWA PRZEDSIĘWZIĘCIA (TYTUŁ PROJEKTU)			PODMIOT ODPOWIEDZIALNY	
U2	Wspomaganie włączenia społecznego mieszkańców OR prowadzących działalność rolniczą			Przedsiębiorca prywatny	
POWIĄZANIE Z CELAMI (X=TAK)	CEL NR 1	X	LOKALIZACJA PRZEDSIĘWZIĘCIA	OBSZAR I MIASTA	-
	CEL NR 2	X		SOŁECTWO ŚCIENNE	X
RAMY REALIZACJI	ORIENTACYJNA WARTOŚĆ PRZEDSIĘWZIĘCIA (PLN)				TERMIN
	500.000,00 zł. RPO WZ, PUP, budżet Gminy i Miasta				2018-2023
OPIS PROBLEMU	Poziom rolnictwa na terenie Ściennego nie jest wysoki. Tymczasem w sołectwie Ścienne zachowane zostały budynki gospodarskie (obory, stodoły i biurowiec). Teren jest własnością publiczną				
CEL PRZEDSIĘWZIĘCIA	Zapewnienie komfortu i jakości życia mieszkańców, poprawa sytuacji ekonomicznej gospodarstw domowych, ochrona środowiska, poprawa ładu przestrzennego i estetyki miejscowości, zapewnienie nowych miejsc pracy				
ZAKRES REALIZOWANYCH ZADAŃ	Modernizacja budynków po byłym PGR z przywróceniem funkcji rolniczej				
PRODUKTY	NAZWA WSKAŹNIKA	JEDNOSTKA	LICZBA JEDNOSTEK	ŹRÓDŁO DANYCH	
	Liczba zmodernizowanych obiektów	szt.	2	Dokumentacja powykonawcza wybudowanej infrastruktury	
REZULTATY	NAZWA WSKAŹNIKA	JEDNOSTKA	LICZBA JEDNOSTEK	ŹRÓDŁO DANYCH	
	Liczba nowych miejsc pracy	ilość	5	Dane PUP	

Źródło: Opracowanie własne

Tabela 31 Przedsięwzięcie uzupełniające 3

NR PORZĄDKOWY	NAZWA PRZEDSIĘWZIĘCIA (TYTUŁ PROJEKTU)		PODMIOT ODPOWIEDZIALNY		
U3	Poszerzenie możliwości sportowo rekreacyjnych mieszkańców OR przez stworzenie Centrum Nurkowego		Przedsiębiorca prywatny		
POWIĄZANIE Z CELAMI (X=TAK)	CEL NR 1	X	LOKALIZACJA PRZEDSIĘWZIĘCIA	OBSZAR I MIASTA	X
	CEL NR 2	X		SOŁECTWO ŚCIENNE	-
RAMY REALIZACJI	ORIENTACYJNA WARTOŚĆ PRZEDSIĘWZIĘCIA (PLN)				TERMIN
	500.000,00 zł. Środki prywatne				2018-2028
OPIS PROBLEMU	Przy ogromnym potencjale wykorzystanie możliwości OR w Ińsku jest ograniczone. Stworzenie centrum nurkowania stworzy zarówno miejsce integracji, jak i miejsca pracy, miejsce gdzie dzieci i młodzież mogłyby spędzać czas wolny obserwując pozytywne wzorce. Będzie to wykorzystanie istniejących na podobszarze rewitalizacji zasobów środowiska naturalnego dla aktywizacji młodych ludzi i rozwijania u nich zainteresowań sportowych				
CEL PRZEDSIĘWZIĘCIA	Zapewnienie nowych miejsc pracy oraz miejsca gdzie młodzież i dzieci będą mogły spędzać czas wolny i rozwijać się, stworzenie oferty atrakcyjnego spędzania wolnego czasu (podstaw integracji społecznej)				
ZAKRES REALIZOWANYCH ZADAŃ	Budowa centrum nurkowania				
PRODUKTY	NAZWA WSKAŹNIKA	JEDNOSTKA	LICZBA JEDNOSTEK	ŹRÓDŁO DANYCH	
	Liczba wybudowanych obiektów	szt.	1	Dokumentacja powykonawcza wybudowanej infrastruktury	
REZULTATY	NAZWA WSKAŹNIKA	JEDNOSTKA	LICZBA JEDNOSTEK	ŹRÓDŁO DANYCH	
	Liczba osób korzystających z centrum	Osoba/rok	10% mieszkańców obszaru rewitalizacji	Lista osób/ dokumentacja projektów/badania terenowe	
	Liczba osób w wieku 8-17 lat korzystających z centrum	Osoba/rok	20% mieszkańców obszaru rewitalizacji w wieku 8-17 lat	Lista osób/ dokumentacja projektów/badania terenowe	

Źródło: Opracowanie własne

Tabela 32 Przedsięwzięcie uzupełniające 4

NR PORZĄDKOWY	NAZWA PRZEDSIĘWZIĘCIA (TYTUŁ PROJEKTU)			PODMIOT ODPOWIEDZIALNY	
U4	Stworzenie obszaru rekreacyjnego dla mieszkańców OR z wykorzystaniem terenu po średniowiecznych murach miejskich wraz z zagospodarowaniem parku			Gmina Ińsko	
POWIĄZANIE Z CELAMI (X=TAK)	CEL NR 1	-	LOKALIZACJA PRZEDSIĘWZIĘCIA	OBSZAR I MIASTA	X
	CEL NR 2	X		SOŁECTWO ŚCIENNE	-
RAMY REALIZACJI	ORIENTACYJNA WARTOŚĆ PRZEDSIĘWZIĘCIA (PLN)				TERMIN
	500.000,00 zł. RPO WZ, PFRON, sponsorzy, budżet Gminy i Miasta				2018-2023
OPIS PROBLEMU	Na OR w Ińsku brakuje obszarów sprzyjających integracji i rekreacji mieszkańców. Tymczasem istniejący park nie posiada żadnej małej architektury, nie ma urządzeń rekreacyjnych a stan chodników uniemożliwia poruszanie się po nich poruszanie się osobom starszym i niepełnosprawnym, zabytkowy mur niszczy się.				
CEL PRZEDSIĘWZIĘCIA	Stworzenie parku tematycznego o historii Ińska, w tym celu zamontowane zostaną urządzenia i instalacje przybliżające historię Ińska, zwiększające lokalną tożsamość mieszkańców a także przyciągające turystów, uporządkowany zostanie stan nasadzeń, pojawią się elementy małej architektury (altanki, ławki, kosze), odrestaurowany zostanie zabytkowy mur, w parku pojawią się ścieżki umożliwiające spacerowanie osobom starszym i niepełnosprawnym				
ZAKRES REALIZOWANYCH ZADAŃ	Renowacja zabytkowego muru miejskiego wraz z zagospodarowaniem parku zieleni z przeznaczeniem na park tematyczny o historii Ińska				
PRODUKTY	NAZWA WSKAŹNIKA	JEDNOSTKA	LICZBA JEDNOSTEK	ŹRÓDŁO DANYCH	
	Liczba zmodernizowanych obiektów	szt.	1	Dokumentacja powykonawcza wybudowanej infrastruktury	
REZULTATY	NAZWA WSKAŹNIKA	JEDNOSTKA	LICZBA JEDNOSTEK	ŹRÓDŁO DANYCH	
	Liczba osób korzystających z zagospodarowanej przestrzeni publicznej	Osoba/rok	50% mieszkańców obszaru rewitalizacji	Lista osób/ dokumentacja projektów/badania własne	

Źródło: Opracowanie własne

Tabela 33 Przedsięwzięcie uzupełniające 5

NR PORZĄDKOWY	NAZWA PRZEDSIĘWZIĘCIA (TYTUŁ PROJEKTU)		PODMIOT ODPOWIEDZIALNY		
U5	Wzmocnienie potencjału gospodarczego sołectwa Ścienne		Gmina Ińsko Powiat Stargardzki Krajowy Ośrodek Wsparcia Rolnictwa		
POWIĄZANIE Z CELAMI (X=TAK)	CEL NR 1	-	LOKALIZACJA PRZEDSIĘWZIĘCIA	OBZAR I MIASTA	-
	CEL NR 2	X		SOŁECTWO ŚCIENNE	X
RAMY REALIZACJI	ORIENTACYJNA WARTOŚĆ PRZEDSIĘWZIĘCIA (PLN)			TERMIN	
	5.000.000,00 zł. RPO WZ, budżet Gminy i Miasta			2018-2023	
OPIS PROBLEMU	Niedostateczna jakość dróg dojazdowych do miejscowości Ścienne ogranicza rozwój gospodarczy (w tym agroturystykę) OR. Jednocześnie stanowi zagrożenie dla wszystkich uczestników ruchu drogowego, bowiem brakuje także infrastruktury zarówno dla pieszych i rowerzystów. Ograniczone możliwości finansowe Gminy stanowią przeszkodę dla pełnej realizacji tego zadania we własnym zakresie samorządu				
CEL PRZEDSIĘWZIĘCIA	Zapewnienie komfortu i jakości życia mieszkańców, poprawa potencjału ekonomicznego, bezpieczeństwa i estetyki miejscowości.				
ZAKRES REALIZOWANYCH ZADAŃ	Modernizacja drogi przechodzącej przez miejscowość Ścienne, wymiana nawierzchni drogi, budowę/odnowienie chodników, wytyczenie ścieżek/tras rowerowych, zapewnienie elementów małej architektury (ławki, kosze na śmieci, przystanki autobusowe itp.) zapewniającej dostosowanie ciągów komunikacyjnych do kondycji użytkowników o specjalnych potrzebach komunikacyjnych (w tym np. seniorów, osób z niepełnosprawnościami, rodziców z dziećmi w wózkach).				
PRODUKTY	NAZWA WSKAŹNIKA	JEDNOSTKA	LICZBA JEDNOSTEK	ŹRÓDŁO DANYCH	
	Liczba kilometrów zmodernizowanych dróg	km	10	Dokumentacja powykonawcza wybudowanej infrastruktury	
REZULTATY	NAZWA WSKAŹNIKA	JEDNOSTKA	LICZBA JEDNOSTEK	ŹRÓDŁO DANYCH	
	Liczba użytkowników	osoba	100% mieszkańców podobszaru rewitalizacji	Badania terenowe	

Źródło: Opracowanie własne



Tabela 34 Przedsięwzięcie uzupełniające 6

NR PORZĄDKOWY	NAZWA PRZEDSIĘWZIĘCIA (TYTUŁ PROJEKTU)		PODMIOT ODPOWIEDZIALNY		
U6	Ożywienie OR w Ińsku poprzez wzmocnienie roli mieszkaniowo-szkoleniowej i rekreacyjnej		Przedsiębiorca prywatny		
POWIĄZANIE Z CELAMI (X=TAK)	CEL NR 1	X	LOKALIZACJA PRZEDSIĘWZIĘCIA	OBSZAR I MIASTA	X
	CEL NR 2	-		SOŁECTWO ŚCIENNE	-
RAMY REALIZACJI	ORIENTACYJNA WARTOŚĆ PRZEDSIĘWZIĘCIA (PLN)			TERMIN	
	10.000.000,00 zł. Środki prywatne, RPO WZ, budżet Gminy i Wiasta			2018-2023	
OPIS PROBLEMU	Teren OR w Ińsku jest od lat zaniedbany, mimo doskonałej lokalizacji. Ze względu na swoją lokalizację i stan idealnie nadaje się na przekształcenie w obszar mieszkaniowo-wypoczynkowo-szkoleniowy				
CEL PRZEDSIĘWZIĘCIA	Ożywienie zabytkowej części miasta poprzez poszerzenie bazy mieszkaniowej oraz wypoczynkowo-szkoleniowej, a także rozwój terenów rekreacyjnych, w tym także wykorzystujących teren nad jeziorem. Do wykorzystania nadaje się świetnie obszar po dawnym ośrodku Poczty Polskiej				
ZAKRES REALIZOWANYCH ZADAŃ	Budowa centrum wypoczynkowo-szkoleniowego i budynków mieszkalnych				
PRODUKTY	NAZWA WSKAŹNIKA	JEDNOSTKA	LICZBA JEDNOSTEK	ŹRÓDŁO DANYCH	
	Liczba wybudowanych obiektów	szt.	2	Dokumentacja powykonawcza wybudowanej infrastruktury	
REZULTATY	NAZWA WSKAŹNIKA	JEDNOSTKA	LICZBA JEDNOSTEK	ŹRÓDŁO DANYCH	
	Liczba beneficjentów	osoba	25% mieszkańców podobszaru rewitalizacji rocznie	Badania terenowe	

Źródło: Opracowanie własne

Tabela 35 Przedsięwzięcie uzupełniające 7

NR PORZĄDKOWY	NAZWA PRZEDSIĘWZIĘCIA (TYTUŁ PROJEKTU)			PODMIOT ODPOWIEDZIALNY	
U7	Ińsko perła pojezierza			Gmina Ińsko	
POWIĄZANIE Z CELAMI (X=TAK)	CEL NR 1	-	LOKALIZACJA	OBSZAR I MIASTA	X
	CEL NR 2	X	PRZEDSIĘWZIĘCIA	SOŁECTWO ŚCIENNE	-
RAMY REALIZACJI	ORIENTACYJNA WARTOŚĆ PRZEDSIĘWZIĘCIA (PLN)			TERMIN	
	3.000.000,00 zł. WFOŚiGW, RPO WZ, sponsorzy, budżet Gminy i Miasta			2018-2023	
OPIS PROBLEMU	Brakuje miejsc sprzyjających rekreacji i integracji przydatnych mieszkańcom obszaru rewitalizacji. Niedostateczna jakość nawierzchni utrudnia komunikację i przemieszczanie się nad brzegiem jeziora.				
CEL PRZEDSIĘWZIĘCIA	Zapewnienie komfortu i jakości życia mieszkańców, poprawa bezpieczeństwa i estetyki OR				
ZAKRES REALIZOWANYCH ZADAŃ	Rewitalizacja ciągu pieszo rowerowego i miejsc rekreacji nad brzegiem jeziora Ińsko od Zespołu Szkół do rezerwatu Kamienna Buczyzna				
PRODUKTY	NAZWA WSKAŹNIKA	JEDNOSTKA	LICZBA JEDNOSTEK	ŹRÓDŁO DANYCH	
	Liczba km zmodernizowanych ścieżek rowerowych	km	15	Dokumentacja powykonawcza wybudowanej infrastruktury	
REZULTATY	NAZWA WSKAŹNIKA	JEDNOSTKA	LICZBA JEDNOSTEK	ŹRÓDŁO DANYCH	
	Liczba osób korzystających ze zmodernizowanej/nowej infrastruktury	Osoba/rok	90% mieszkańców obszaru rewitalizacji	Lista osób / dokumentacja projektów / badania własne/dokumentacja foto	

Źródło: Opracowanie własne

Tabela 36 Przedsięwzięcie uzupełniające 8

NR PORZĄDKOWY	NAZWA PRZEDSIĘWZIĘCIA (TYTUŁ PROJEKTU)			PODMIOT ODPOWIEDZIALNY	
U8	Wspieranie integracji mieszkańców OR w obszarze życia religijnego			Parafia Rzymskokatolicka pw. Św. Józefa Oblubieńca NMP w Ińsku	
POWIĄZANIE Z CELAMI (X=TAK)	CEL NR 1	-	LOKALIZACJA PRZEDSIĘWZIĘCIA	OBSZAR I MIASTA	X
	CEL NR 2	X		SOŁECTWO ŚCIENNE	-
RAMY REALIZACJI	ORIENTACYJNA WARTOŚĆ PRZEDSIĘWZIĘCIA (PLN)				TERMIN
	1.500.000,00 zł. Środki kościelne, RPO WZ, sponsorzy.				2018-2023
OPIS PROBLEMU	Życie religijne pełni ważną rolę w integracji mieszkańców OR, tymczasem na dziś brak jest miejsc spotkań dla parafian, kościół parafialny niszczeje				
CEL PRZEDSIĘWZIĘCIA	Stworzenie miejsca przyjaznego dla mieszkańców i miejsca spotkań dla parafian				
ZAKRES REALIZOWANYCH ZADAŃ	Utworzeniem świetlicy parafialnej wraz z rewitalizacją neogotyckiego kościoła na OR w Ińsku				
PRODUKTY	NAZWA WSKAŹNIKA	JEDNOSTKA	LICZBA JEDNOSTEK	ŹRÓDŁO DANYCH	
	Zmodernizowany, utworzony obiekt	szt.	2	Dokumentacja powykonawcza wybudowanej infrastruktury	
REZULTATY	NAZWA WSKAŹNIKA	JEDNOSTKA	LICZBA JEDNOSTEK	ŹRÓDŁO DANYCH	
	Liczba osób korzystających ze zrewitalizowanych obiektów	Osoba/rok	20% mieszkańców podobszaru rewitalizacji	Lista osób/badania terenowe/dokumentacja foto	

Źródło: Opracowanie własne

Tabela 37 Przedsięwzięcie uzupełniające 9

NR PORZĄDKOWY	NAZWA PRZEDSIĘWZIĘCIA (TYTUŁ PROJEKTU)		PODMIOT ODPOWIEDZIALNY		
U9	Przedsięwzięcia integrujące mieszkańców OR poprzez wspieranie wyrazistych imprez przyciągających beneficjentów		Gmina Ińsko Stowarzyszenia aktywne w tym zakresie		
POWIĄZANIE Z CELAMI (X=TAK)	CEL NR 1	X	LOKALIZACJA PRZEDSIĘWZIĘCIA	OBSZAR I MIASTA	X
	CEL NR 2	-		SOŁECTWO ŚCIENNE	-
RAMY REALIZACJI	ORIENTACYJNA WARTOŚĆ PRZEDSIĘWZIĘCIA (PLN)			TERMIN	
	330.000,00 zł. Budżet Gminy i Miasta, sponsorzy.			2018-2028	
OPIS PROBLEMU	Wskazane są imprezy zwiększającej tożsamość lokalną mieszkańców, integrującej mieszkańców całej gminy				
CEL PRZEDSIĘWZIĘCIA	Wspieranie lokalnych inicjatyw służących aktywizacji środowisk działających na OR				
ZAKRES REALIZOWANYCH ZADAŃ	Wspieranie imprez integracyjnych dla mieszkańców obszarów rewitalizowanych, takich jak Dni Ińska, Ińskie Lato Filmowe, Święto Ińskich jezior				
PRODUKTY	NAZWA WSKAŹNIKA	JEDNOSTKA	LICZBA JEDNOSTEK	ŹRÓDŁO DANYCH	
	Liczba wspartych imprez	szt.	3/ rok	Budżet, sprawozdania organizatorów	
REZULTATY	NAZWA WSKAŹNIKA	JEDNOSTKA	LICZBA JEDNOSTEK	ŹRÓDŁO DANYCH	
	Liczba osób uczestniczących w imprezach	Osoba/rok	20% mieszkańców podobszaru rewitalizacji	Lista osób/badania terenowe/dokumentacja foto	

Źródło: Opracowanie własne

## 6.4 PARTYCYPACJA SPOŁECZNA

### 6.4.1 MECHANIZMY WŁĄCZENIA INTERESARIUSZY

Lokalny Program Rewitalizacji to dokument o charakterze strategicznym. Jego stworzenie i wdrożenie wymaga współpracy z podmiotami zlokalizowanymi na obszarach rewitalizowanych, z mieszkańcami czy też przedsiębiorcami – interesariuszami rewitalizacji. W związku z tym, konieczne jest zaangażowanie przedstawicieli różnych grup interesariuszy do prac zarówno przy przygotowaniu Lokalnego Programu Rewitalizacji, jak i w proces jego wdrażania, monitorowania oraz ewaluacji. Aktywny udział interesariuszy jest koniecznym warunkiem powodzenia długofalowego rozwoju obszarów znajdujących się w sytuacji kryzysowej. Interesariuszami rewitalizacji podobszarów na terenie Gminy Ińsko są w szczególności:

- Urząd Gminy i Miasta w Ińsku i jednostki organizacyjne mu podległe;
- Mieszkańcy Gminy Ińsko, w tym przede wszystkim mieszkańcy podobszarów rewitalizacji;
- Przedsiębiorcy z terenu Gminy Ińsko;
- Organizacje pozarządowe działające na terenie Gminy Ińsko;
- Inne podmioty zainteresowane realizacją Lokalnego Programu Rewitalizacji.

#### **6.4.2 UDZIAŁ INTERESARIUSZY W PROCESIE TWORZENIA PROGRAMU REWITALIZACJI**

Lokalny Program Rewitalizacji Gminy Ińsko jest opracowywany przez samorząd gminny i poddawany konsultacjom w oparciu o diagnozę lokalnych problemów społecznych, gospodarczych, przestrzenno-funkcjonalnych, technicznych i środowiskowych. Gmina jest odpowiedzialna za proces przygotowania Programu, jednak prace nad nim, a także nad jego późniejszą aktualizacją czy też wdrażaniem wymagają współpracy z interesariuszami rewitalizacji (mieszkańcami, przedsiębiorcami, organizacjami pozarządowymi itp.). Partycypacja społeczna jest fundamentem działań na każdym etapie procesu rewitalizacji. Dlatego też wspólny wysiłek wielu podmiotów jest niezbędny. Istotny jest czynny udział interesariuszy na każdym etapie prac z niniejszym dokumentem. W gminie Ińsko proces włączania interesariuszy opierał się na przeprowadzaniu różnego rodzaju konsultacji społecznych:

- Ankietyzacja;
- Zbieranie uwag w wersji papierowej lub elektronicznej;
- Spotkania warsztatowe;
- Debaty.

Te metody zostały wybrane ze względu na ich łatwe zastosowanie, popularność oraz bezpośrednie zaangażowanie społeczności. Aby zapewnić jak największy udział mieszkańców, przedsiębiorców, organizacji pozarządowych oraz innych interesariuszy rewitalizacji, o każdej z form konsultacji odpowiednio wcześniej informowano zainteresowanych na ogłoszeniu na stronie internetowej Gminy.

Ankiety były jedną z form konsultacji społecznych. Każda zainteresowana osoba mogła wypowiedzieć się, anonimowo, na tematy dotyczące problemów gminy, obszaru zamieszkania

oraz koniecznych do przeprowadzenia działań rewitalizacyjnych. Ankiety można było również wypełniać w wersji papierowej. Wypełniono 54 ankiety. Podsumowanie ankiet zaprezentowano w załączniku nr 1.

Kolejnym elementem prowadzenia konsultacji było także spotkanie warsztatowe z interesariuszami. Odbyło się ono w Sali Kina Morena 12 września 2017 roku. Udział w nim wzięło około 40 osób – przedstawiciele różnych środowisk gminy (reprezentowani byli radni, sołtysi, NGO, mieszkańcy, proboszcz). Na spotkaniu zaprezentowano podstawowe wymogi stawiane LPR a następnie odbyła się moderowana dyskusja. Tematy często wykraczały poza tematy rewitalizacji (np. komunikacja publiczna, jak przyciągnąć ludzi na imprezy, podczas czytania „Wesela” było raptem kilka osób). W czasie tej debaty zebrano bezpośrednio od mieszkańców propozycje działań (załącznik nr 2).

Zarówno informacje uzyskane od mieszkańców w trakcie spotkania, jak i wynik badania ankietowego, uzupełniły dane statystyczne, co pozwoliło na określenie głównych problemów na terenie Gminy Ińsko. Pomogło to w ustaleniu, gdzie występuje największa koncentracja problemów w każdej ze sfer. Propozycje zgłoszone podczas spotkania w miarę możliwości zostały uwzględnione wśród przedsięwzięć rewitalizacyjnych.

Po opracowaniu wstępnej wersji dokumentu został on poddany konsultacjom społecznym. Dokument został wyłożony w formie papierowej w Urzędzie Gminy i Miasta Ińsko. Dostępny był również na stronie internetowej Gminy Ińsko oraz w Biuletynie Informacji Publicznej. W tym czasie wszyscy zainteresowani mogli zgłaszać swoje uwagi i wnioski dotyczące Lokalnego Programu Rewitalizacji. Jednak na tym etapie żadnych uwag nie zgłoszono.

Podsumowując można zauważyć, że interesariusze mieli możliwość czynnego udziału w pracach nad Lokalnym Programem Rewitalizacji i część z nich aktywnie z tej możliwości skorzystała (szczególnie podczas warsztatów). Każdy interesariusz miał możliwość ocenić gminę, oraz własne miejsce zamieszkania (sołectwo, obszar). Każdy mógł także zgłaszać propozycje projektów i przedsięwzięć rewitalizacyjnych. Ponadto mieszkańcy Gminy odnieśli się podczas spotkania do propozycji działań jakie zaplanowano oraz przedstawili propozycje własnych, które w miarę możliwości zostały uwzględnione w programie. Interesariuszom została także wyjaśniona istota rewitalizacji.

Szczegółowy opis zebranych informacji podczas konsultacji stanowią załączniki 1 i 2. Są one integralną częścią niniejszego dokumentu. Natomiast wnioski z każdego rodzaju badań zawarto w odpowiednich rozdziałach dotyczących diagnozy oraz charakterystyki obszaru rewitalizacji.

### **6.4.3 SPOSÓB WŁĄCZENIA INTERESARIUSZY WE WDRAŻANIE**

Ze względu na planowane przedsięwzięcia, katalog interesariuszy jest szeroki i otwarty. Głównym sposobem włączenia interesariuszy w proces wdrażania Programu Rewitalizacji będzie ich aktywny udział w działaniach przewidzianych do realizacji. Doświadczenia z prac nad programem rewitalizacji wskazują na stosunkowo niewielkie dotychczas zainteresowanie potencjalnych interesariuszy rewitalizacją, dlatego też dużą wagę przykładają się do przeprowadzania działań informacyjnych związanych z rewitalizacją.

Interesariusze Programu Rewitalizacji będą wdrażali i monitorowali działania dotyczące aktywizacji społecznej, likwidacji negatywnych zjawisk społecznych, działań o charakterze infrastrukturalnym, środowiskowym i przestrzenno-funkcjonalnym, co pozwoli na pełną realizację Lokalnego Programu Rewitalizacji. Poniżej przedstawiono głównych interesariuszy rewitalizacji ich zadania wynikające z procesu wdrażania Lokalnego Programu Rewitalizacji.

Gmina Ińsko będzie odgrywać kluczową rolę w procesie wdrażania Lokalnego Programu Rewitalizacji. To główny podmiot inicjujący proces rewitalizacji na wyznaczonych obszarach oraz stwarzający uwarunkowania formalne do jego realizacji. Gmina odgrywa podstawową rolę w planowaniu przewidzianych do realizacji działań w wymiarze społecznym, przestrzenno-funkcjonalnym, technicznym i środowiskowym. Ponadto tworzy podstawy prawne i formalne, które umożliwiają uczestnictwo w procesie rewitalizacji pozostałych interesariuszy. W sposób bezpośredni wywiera wpływ na poprawę jakości życia mieszkańców obszarów rewitalizacji.

Ośrodek Pomocy Społecznej w Ińsku to podmiot, który odgrywa zasadniczą rolę w społecznym aspekcie rewitalizacji. OPS będzie jednym z głównych realizatorów i koordynatorów przeprowadzonych projektów „miękkich”. Ponadto odegra on główną rolę podczas oceny efektów rewitalizacji – Ośrodek Pomocy Społecznej posiada bowiem niezbędne dane na temat rodzaju udzielonych świadczeń społecznych, liczby osób pobierających świadczenia, a także skali problemów występujących na danym obszarze. Na podstawie tych danych możliwe będzie ustalenie zasięgu i ilości koniecznych projektów mających na celu ograniczenie wykluczenia społecznego, ubóstwa, czy też innych problemów społecznych.

Mieszkańcy Gminy Ińsko a w szczególności mieszkańcy przede wszystkim obszarów wyznaczonych do rewitalizacji. Będą oni bowiem głównymi beneficjentami przedsięwzięć zaplanowanych w ramach rewitalizacji. Mieszkańcy będą mieli duży wpływ na ostateczny zakres realizowanych zadań. W ramach rewitalizacji przewidziano bowiem m.in. projekty aktywizacji społecznej i integracji, przy czym szczegółowy ich zakres będzie zależny od potrzeb danej grupy docelowej. Zakres zajęć będzie uwarunkowany posiadanymi kompetencjami oraz zainteresowaniami rekrutowanych uczestników zajęć. Głównym zadaniem mieszkańców w procesie rewitalizacji będzie zatem aktywny udział i zaangażowanie w realizowane projekty, tak aby jak najlepiej zrealizować zaplanowane cele rewitalizacji. Dzięki projektom „miękkim” poprawie ulegnie sytuacja społeczna i finansowa mieszkańców przedmiotowego obszaru, natomiast działania infrastrukturalne przyczynią się do podniesienia komfortu życia i integracji społecznej.

Do interesariuszy rewitalizacji należy także zaliczyć pozostałych mieszkańców Gminy, zamieszkujących tereny poza podobszarami rewitalizacji. Dzięki przedsięwzięciom rewitalizacyjnym ograniczone zostaną negatywne zjawiska społeczne występujące na terenie całej Gminy, co wpłynie na komfort życia wszystkich mieszkańców. Działania skierowane do mieszkańców podobszarów rewitalizowanych przyczynią się do zwiększenia ich aktywności i zaangażowania w życie Gminy, co również przyniesie zasadnicze korzyści dla pozostałych mieszkańców. Głównym zadaniem mieszkańców Gminy spoza obszarów rewitalizowanych, będzie wspieranie wszystkich interesariuszy rewitalizacji w integracji społecznej i aktywizacji.

Przedsiębiorcy będą zachęceni do tego, żeby włączyć się w realizację Lokalnego Programu Rewitalizacji, aby jako firmy realizowali działania inwestycyjne zaplanowane w procesie rewitalizacji. Przedsiębiorcy mogą także angażować mieszkańców Gminy jako pracowników do wykonania poszczególnych zadań. Mogą także zaangażować własne zasoby (środki finansowe) w rozszerzenie oddziaływania rewitalizacji poprzez poprawę jakości przestrzeni publicznej.

Organizacje pozarządowe uzupełniają działania instytucji państwowych i prywatnych w zakresie pomocy i aktywizacji obywateli na różnych płaszczyznach życia. Jednostki te działają z własnej inicjatywy na rzecz wybranego interesu publicznego, ich celem nie jest osiągnięcie zysku.



## 7 REALIZACJA LOKALNEGO PROGRAMU REWITALIZACJI

---



## **7.1 MECHANIZMY INTEGROWANIA DZIAŁAŃ ORAZ PRZEDSIĘWZIĘĆ REWITALIZACYJNYCH**

Lokalny Program Rewitalizacji Gminy Ińsko to dokument otwarty. Będzie on poddawany systematycznej, okresowej analizie i ocenie. W razie potrzeby będzie aktualizowany, w celu dostosowania do zmieniających się uwarunkowań, w szczególności w zakresie konkretnych projektów rewitalizacyjnych (np. ich doprecyzowanie). Analiza, ocena i aktualizacja LPR odbywać się będzie w oparciu o zasadę współpracy z zainteresowanymi partnerami. Monitorowaniu, ocenie realizacji programu i jego aktualizacji służyć będzie system współpracy pomiędzy podmiotami programu oraz zaprojektowanie osiągnięcia wskaźników rezultatów i oddziaływania. Plan działań dla przebiegu procesu rewitalizacji i informacje o jego realizacji zostaną określone w zależności od możliwości pozyskania środków finansowych, w tym z konkursów organizowanych przez poszczególne instytucje. Przebieg i kolejność realizacji poszczególnych zadań zostanie określona w przedziałach czasowych. Analiza osiągniętych w danym okresie wskaźników będzie dokonywana podczas spotkań/narad powołanego Zespołu ds. Rewitalizacji, funkcjonującego według określonego harmonogramu prac.

Lokalny Program Rewitalizacji będzie wdrażany przy uwzględnieniu szerokiej partycypacji społecznej. Będzie ona uwzględniana przez cały okres jego wdrażania. Realizowane będą poniższe działania w ramach komunikacji z interesariuszami:

- informowanie mieszkańców o wszelkich planowanych działaniach dotyczących rewitalizacji,
- inicjowanie i moderowanie debaty publicznej dotyczącej zagospodarowania przestrzeni publicznej lub nadzór w przypadku zlecenia tego działania,
- wspieranie aktywności organizacji pozarządowych i innych grup mieszkańców podejmujących działania dotyczące rewitalizacji,
- w miarę możliwości uwzględnianie w planach rewitalizacji propozycji stanowisk prezentowanych przez przedstawicieli mieszkańców.

Wszystkie działania partycypacyjne będą ukierunkowane na określenie konkretnych działań rewitalizacyjnych odpowiednio dopasowanych do potrzeb mieszkańców oraz na wypracowaniu kompromisu w przypadku gdy zgłaszane potrzeby będą się różnić lub wykluczać.

## **7.2 SZACUNKOWE RAMY FINANSOWE**

Szacunkowe ramy finansowe Lokalnego Programu Rewitalizacji Gminy Ińsko, w tym źródła finansowania oraz harmonogram realizacji, wskazane zostały w rozdziale zawierającym opis przedsięwzięć rewitalizacyjnych. Szacunkowy łączny koszt realizacji Lokalnego Programu Rewitalizacji (projektów podstawowych) wyniesie 12.650.000,00 zł.

## **7.3 STRUKTURA ZARZĄDZANIA I HARMONOGRAM REALIZACJI PROGRAMU**

Podstawowym warunkiem, który musi spełnić Lokalny Program Rewitalizacji Gminy Ińsko, aby zacząć obowiązywać jako dokument strategiczny, jest jego przyjęcie na mocy Uchwały Rady Miejskiej w Ińsku. System wdrażania LPR będzie zgodny z wymogami instytucji dofinansowujących określonymi dla poszczególnych projektów w obowiązujących dokumentach merytorycznych i aktach prawnych dotyczących funduszy strukturalnych. Podmioty korzystające ze środków finansowych Unii Europejskiej są zobowiązane przestrzegać przepisów, zasad i procedur wspólnotowych. Realizacja poszczególnych projektów LPR będzie opierać się na systemie wdrażania pomocy strukturalnej Unii Europejskiej oraz na zasadach wydatkowania środków według źródeł ich pochodzenia. Nadzór nad zarządzaniem projektami rewitalizacyjnymi będzie pełnił Burmistrz Ińska. Za monitorowanie projektów na niwie księgowo-finansowej odpowiedzialny będzie Skarbnik Gminy, a za koordynację prawidłowej ich realizacji pod względem organizacyjnym, technicznym, rachunkowym oraz informacyjno-promocyjnym odpowiedzialni będą pracownicy Urzędu Gminy i Miasta w Ińsku (zgodnie z obowiązującą strukturą organizacyjną). Koordynatorem odpowiedzialnym za synergię poszczególnych przedsięwzięć jest Zastępca Burmistrza Ińska. Okresowa aktualizacja LPR prowadzona będzie we współpracy z mieszkańcami Gminy i poszczególnymi instytucjami, w tym z organizacjami pozarządowymi ważnymi z punktu widzenia wdrażania LPR. Zmiany LPR będą opiniowane i zatwierdzone przez Radę Miejską w Ińsku w drodze uchwały. Za przygotowanie merytoryczne i formalne zaproponowanych zmian odpowiadać będą Zastępca Burmistrza Gminy oraz Zespół ds. rewitalizacji składający się z pracowników merytorycznie odpowiedzialnych za realizację działań rewitalizacyjnych w różnych sferach oraz przedstawiciele interesariuszy. Wyżej wymieniony system wdrażania procesów rewitalizacji nie będzie generować dodatkowych kosztów. Poniżej w tabeli zaprezentowano wstępny

harmonogram. Należy dodać, że wiele szczegółów harmonogramu będzie związane z procesem przygotowania montażu finansowego dla poszczególnych działań.

Tabela 38 Harmonogram realizacji zadań podstawowych Programu Rewitalizacji

NAZWA PRZEDSIĘWZIĘCIA REWITALIZACYJNEGO	2018 rok		2019 rok		2020 rok		2021 rok		2022 rok		2023 rok	
	I połowa	II połowa	I połowa	II połowa	I połowa	II połowa	I połowa	II połowa	I połowa	II połowa	I połowa	II połowa
1. Podniesienie kwalifikacji zawodowych mieszkańców OR zagrożonych wykluczeniem												
2. Wspieranie włączenia społecznego												
3. Seniorzy z nami – włączanie osób w wieku senioralnym w życie społeczne												
4. Działania wspierające aktywność i włączenie społeczne dzieci i młodzieży z obszaru OR												
5. Podnoszenie aktywnej świadomości ekologicznej mieszkańców OR												
6. Stypendia dla uczniów z obszaru rewitalizacji wspierające przygotowanie zawodowe												
7. Wzmocnienie możliwości aktywizacji mieszkańców Ściennego dzięki stworzeniu Centrum Integracji Sołeckiej												
8. Wspieranie aktywnego wypoczynku w Ściennem												
9. Ścienne – magiczne miejsce												

Źródło: opracowanie własne

## 7.4 SYSTEM MONITOROWANIA I EWALUACJI PROGRAMU REWITALIZACJI

Narzędziem służącym monitorowaniu i ewaluacji Programu będzie okresowa ewaluacja Programu:

- Ewaluacja ex ante, celem ustalenia, czy i w jakim stopniu podejmowane działania będą zgodne z przyjętymi założeniami oraz czy możliwe jest osiągnięcie długotrwałych efektów;
- Ewaluacja bieżąca – monitoring w zakresie i czasie zgodnym z wymogami Urzędu Marszałkowskiego (półroczny, roczny i dwuletni);
- Ewaluacja końcowa, pod koniec realizacji projektu. Analiza zgodności podejmowanych działań wynikających z harmonogramu oraz rozliczenie poziomu wykorzystania zasobów;
- Ewaluacja ex post, po zakończeniu przedsięwzięcia, zweryfikowanie poziomu osiągnięcia zakładanych celów.

Wyznaczeni pracownicy Urzędu Gminy i Miasta w Ińsku będą odpowiedzialni za monitorowanie Lokalnego Programu Rewitalizacji. Bieżąca ocena Programu będzie dokonywana poprzez ocenę trzech wskaźników:

- Stopień realizacji harmonogramu;
- Poziom realizacji wskaźników celów Programu Rewitalizacji;
- Poziom realizacji wskaźników celów produktu i rezultatu dla poszczególnych działań podstawowych;
- Poziom realizacji wskaźników celów produktu i rezultatu dla poszczególnych działań uzupełniających.

Monitorowanie będzie polegało na regularnym zbieraniu i analizie informacji finansowych oraz rzeczowych dotyczących realizowanych poszczególnych działań i projektów rewitalizacyjnych. Celem monitorowania jest zapewnienie zgodności realizacji tych projektów z założeniami przyjętymi w Lokalnym Programie Rewitalizacji. Monitorowanie procesu wdrażania przedsięwzięć ujętych w Lokalnym Programie Rewitalizacji o charakterze rzeczowym i finansowym zostanie powierzone Radzie Miejskiej. Osobą odpowiedzialną za stałe monitorowanie realizacji Lokalnego Programu Rewitalizacji oraz koordynacji działań w ramach rewitalizacji będzie pracownik Urzędu Miejskiego wyznaczony przez Burmistrza. Zostanie powołany Zespół ds. Rewitalizacji. W jego skład będą wchodzić przedstawiciele

Urzędu Gminy i Miasta w Ińsku (którzy będą odpowiedzialni za działania w poszczególnych sferach), oraz przedstawiciele interesariuszy. Zakłada się, że będą to po jednej osobie wyrażającej zdanie organizacji pozarządowych, przedsiębiorców, mieszkańców (obszarów wiejskich i miasta). Zespół ds. Rewitalizacji będzie odpowiedzialny za

- przygotowanie sprawozdań rocznego z realizacji LPR;
- przygotowanie corocznej ewaluacji LPR w celu stwierdzenia konieczności aktualizacji LPR;
- przygotowanie i składanie Radzie Miasta wniosków o dokonanie aktualizacji lub zmianę treści LPR.

Planuje się, że Zespół ds. Rewitalizacji będzie zbierał się co najmniej raz w roku (w ostatnim kwartale). W zależności od potrzeb spotkania mogą odbywać się częściej. Spotkania zespołu będą zwoływane przez Burmistrza Ińska. Wnioski i analizy z prac Zespołu ds. Rewitalizacji będą przedstawiane i zatwierdzane przed Radę Miejską. Rada Miejska ma za zadanie:

- akceptację sprawozdań z realizacji Lokalnego Programu Rewitalizacji przygotowanych przez Zespół ds. Rewitalizacji, zawierających w szczególności stan osiągnięcia założonych wskaźników;
- analizowanie i zatwierdzanie wniosków o zmianę treści dokumentu zgłoszonych zarówno przez Zespół ds. Rewitalizacji, jak i inicjatywę mieszkańców;
- aktualizację Lokalnego Programu Rewitalizacji;
- uwzględnienie zadań zaplanowanych do realizacji przy przyjmowaniu budżetu Gminy oraz wieloletnich planów inwestycyjnych lub innych dokumentów strategicznych.
- wniosek o dokonanie aktualizacji lub zmianę treści LPR może także zostać przedłożony Radzie Miejskiej wraz z uzasadnieniem przez mieszkańców gminy lub organizacje społeczne, których statutowym terenem działania jest obszar gminy Ińsko, w przypadku złożenia pod ww. wnioskiem co najmniej 50 podpisów mieszkańców Gminy.

Zespół ds. Rewitalizacji w gminie Ińsko nadzoruje skuteczność i jakość realizacji dokumentu.

Do jego kompetencji należy:

- koordynacja wdrażania poszczególnych zadań w całym okresie realizacji LPR;
- gromadzenie informacji niezbędnych do monitoringu i ewaluacji celów dokumentu;
- zapraszanie do udziału w pracach Zespołu osób spoza jego składu.

System wdrażania LPR jest powiązany ze strukturą organizacyjną Urzędu Miejskiego i innych jednostek organizacyjnych Gminy. Zasada realizacji Programu Rewitalizacji polega na przypisaniu przez Zespół ds. Rewitalizacji merytorycznym wydziałom lub jednostkom organizacyjnym Gminy realizacji konkretnych przedsięwzięć. W celu skutecznej realizacji założeń zawartych w Lokalnym Programie Rewitalizacji, będzie prowadzony monitoring wdrażania poprzez weryfikowanie przyjętych wskaźników głównych określonych w każdym przedsięwzięciu rewitalizacyjnym.



## 8 MECHANIZMY ZAPEWNIENIA KOMPLEMENTARNOŚCI DZIAŁAŃ REWITALIZACYJNYCH

---



## 8.1 MECHANIZMY ZAPEWNIENIA KOMPLEMENTARNOŚCI MIĘDZY POSZCZEGÓLNYMI PROJEKTAMI REWITALIZACYJNYMI ORAZ POMIĘDZY DZIAŁANAMI RÓŻNYCH PODMIOTÓW I FUNDUSZY NA OBSZARZE OBJĘTYM LOKALNYM PROGRAMEM REWITALIZACJI

Komplementarność jest jednym z ważnych aspektów Lokalnego Programu Rewitalizacji. Zapewnienie powiązań pomiędzy poszczególnymi projektami skutkować będzie lepszym i bardziej efektywnym wykorzystaniem środków finansowych przeznaczonych na rewitalizację.

Według Wytycznych w zakresie rewitalizacji w programach operacyjnych na lata 2014-2020 opracowanych przez Ministerstwo Infrastruktury i Rozwoju wymogiem koniecznym przy opracowaniu programów rewitalizacji jest konieczność zapewnienia komplementarności w pięciu aspektach: przestrzennym, problemowym, proceduralno-instytucjonalnym, międzyokresowym i źródeł finansowania.

### 8.1.1 KOMPLEMENTARNOŚĆ PRZESTRZENNA I PROBLEMOWA

Realizacja inwestycji zaplanowanych w ramach Lokalnego Programu Rewitalizacji będzie oddziaływała na wyznaczony obszar w każdym aspekcie, głównie społecznym, ale także technicznym, przestrzenno-funkcjonalnym. Zdiagnozowane problemy zostaną rozwiązane kompleksowo. Zapewnienie komplementarności problemowej zapobiega fragmentaryzacji podejmowanych interwencji. W poniższej tabeli wskazano projekty zaplanowane do realizacji w ramach LPR wraz ze wskazaniem problemów na które odpowiadają. Realizacja inwestycji zaplanowanych w Lokalnym Programie Rewitalizacji będzie kompleksowo oddziaływała na cały obszar dotknięty sytuacją kryzysową. Mają one bowiem na celu poprawę sytuacji we wszystkich sferach funkcjonowania Gminy. Ponadto, zdiagnozowane problemy zostaną rozwiązane, bez zagrożenia przenoszenia ich na inne obszary Gminy.

Tabela 39 Komplementarność przestrzenna i problemowa

PROBLEM/ZJAWISKO KRYZYSOWE	NAZWA PROJEKTU	MIEISCE REALIZACJI
<b>PRZEDSIĘWZIĘCIA PODSTAWOWE</b>		
BEZROBOCIE, UBÓSTWO, SŁABA KONDYCJA LOKALNEJ PRZEDSIĘBIORCZOŚCI	Podniesienie kwalifikacji zawodowych mieszkańców OR zagrożonych wykluczeniem	Obydwa podobszary rewitalizacji
UBÓSTWO, NISKA AKTYWNOŚĆ SPOŁECZNA	Wspieranie włączenia społecznego	Obydwa podobszary rewitalizacji
NISKA AKTYWNOŚĆ SPOŁECZNA	Seniorzy z nami – włączanie osób w wieku senioralnym w życie społeczne	Obydwa podobszary rewitalizacji
NISKA AKTYWNOŚĆ SPOŁECZNA	Działania wspierające aktywność i	Obydwa

	włączenie społeczne dzieci i młodzieży z obszaru OR	podobszary rewitalizacji
BRAK ŚWIADOMOŚCI EKOLOGICZNEJ, NIEDOSTATEK INTEGRACJI, SPOŁECZNEJ, KULTURALNEJ I REKREACYJNEJ, NISKA AKTYWNOŚĆ SPOŁECZNA	Podnoszenie aktywnej świadomości ekologicznej mieszkańców OR	Obszar I miasta
UBÓSTWO, NISKA AKTYWNOŚĆ SPOŁECZNA	Stypendia dla uczniów z obszaru rewitalizacji wspierające przygotowanie zawodowe	Obydwa podobszary rewitalizacji
BRAK MIEJSC INTEGRACJI, POGARSZAJĄCY SIĘ STAN INFRASTRUKTURY SPOŁECZNEJ, KULTURALNEJ I REKREACYJNEJ, NISKA AKTYWNOŚĆ SPOŁECZNA, BEZROBOCIE, UBÓSTWO	Wzmocnienie możliwości aktywizacji mieszkańców Ściennego dzięki stworzeniu Centrum Integracji Sołectkiej	Ścienne
BRAK MIEJSC INTEGRACJI, BRAK INFRASTRUKTURY SPOŁECZNEJ, KULTURALNEJ I REKREACYJNEJ W ŚCIENNEM, NISKA AKTYWNOŚĆ SPOŁECZNA	Wspieranie aktywnego wypoczynku w Ścieniem	Ścienne
BRAK MIEJSC INTEGRACJI, BRAK INFRASTRUKTURY SPOŁECZNEJ, KULTURALNEJ I REKREACYJNEJ W ŚCIENNEM, NISKA AKTYWNOŚĆ SPOŁECZNA	Ścienne magiczne miejsce	Ścienne
<b>PRZEDSIĘWZIĘCIA UZUPEŁNIAJĄCE</b>		
POGARSZAJĄCY SIĘ STAN INFRASTRUKTURY SPOŁECZNEJ, KULTURALNEJ I REKREACYJNEJ, MAŁA LICZBA PRZEDSIĘBIORSTW, NISKA AKTYWNOŚĆ SPOŁECZNA, BEZROBOCIE, UBÓSTWO	Poszerzenie bazy dla integracji i rozwoju kulturalnego OR	Obszar I miasta
BEZROBOCIE, UBÓSTWO, SŁABA KONDYCJA LOKALNEJ PRZEDSIĘBIORCZOŚCI, BEZROBOCIE, UBÓSTWO	Wspomaganie włączenia społecznego mieszkańców OR prowadzących działalność rolniczą	Ścienne
POGARSZAJĄCY SIĘ STAN INFRASTRUKTURY SPOŁECZNEJ, KULTURALNEJ I REKREACYJNEJ, NISKA AKTYWNOŚĆ SPOŁECZNA	Poszerzenie możliwości sportowo rekreacyjnych mieszkańców OR przez stworzenie Centrum Nurkowego	Obszar I miasta
NIEDOSTATEK MIEJSC INTEGRACJI, POGARSZAJĄCY SIĘ STAN INFRASTRUKTURY SPOŁECZNEJ, KULTURALNEJ I REKREACYJNEJ, MAŁA LICZBA PRZEDSIĘBIORSTW, NISKA AKTYWNOŚĆ SPOŁECZNA	Stworzenie obszaru rekreacyjnego dla mieszkańców OR z wykorzystaniem terenu po średniowiecznych murach miejskich wraz z zagospodarowaniem parku	Obszar I miasta
BEZROBOCIE, UBÓSTWO, SŁABA KONDYCJA LOKALNEJ PRZEDSIĘBIORCZOŚCI, BEZROBOCIE, UBÓSTWO	Wzmocnienie potencjału gospodarczego sołectwa Ścienne	Ścienne
BRAK MIEJSC INTEGRACJI, POGARSZAJĄCY SIĘ STAN INFRASTRUKTURY SPOŁECZNEJ, KULTURALNEJ I REKREACYJNEJ, MAŁA LICZBA PRZEDSIĘBIORSTW, NISKA AKTYWNOŚĆ SPOŁECZNA, BEZROBOCIE, UBÓSTWO	Ożywienie OR w Ińsku poprzez wzmocnienie roli mieszkaniowo-szkoleniowej i rekreacyjnej	Obszar I miasta
BRAK MIEJSC INTEGRACJI, POGARSZAJĄCY SIĘ STAN INFRASTRUKTURY SPOŁECZNEJ, KULTURALNEJ I REKREACYJNEJ, NISKA AKTYWNOŚĆ SPOŁECZNA	Ińsko perłą pojezierza	Obszar I miasta
BRAK MIEJSC INTEGRACJI, POGARSZAJĄCY SIĘ STAN INFRASTRUKTURY SPOŁECZNEJ, KULTURALNEJ I REKREACYJNEJ, NISKA AKTYWNOŚĆ SPOŁECZNA	Wspieranie integracji mieszkańców OR w obszarze życia religijnego	Obszar I miasta
NISKA AKTYWNOŚĆ SPOŁECZNA	Przedsięwzięcia integrujące mieszkańców OR poprzez wspieranie wyrazistych imprez przyciągających beneficjentów	Obszar I miasta

Źródło: opracowanie własne

Tabela 40 pokazuje, że główne (podstawowe) przedsięwzięcia rewitalizacyjne są w większości bardzo silnie i silnie ze sobą powiązane.

Tabela 40 Komplementarność. Powiązania pomiędzy przedsięwzięciami rewitalizacyjnymi

NAZWA PRZEDSIĘWZIĘCIA REWITALIZACYJNEGO	1.Podniesienie kwalifikacji zawodowych mieszkańców OR zagrożonych wykluczeniem	2.Wspieranie włączenia społecznego	3.Seniorzy z nami – włączanie osób w wieku senioralnym w życie społeczne	4.Działania wspierające aktywność i włączenie społeczne dzieci i młodzieży z obszaru OR	5.Podnoszenie aktywnej świadomości ekologicznej mieszkańców OR	6.Stypendia dla uczniów z obszaru rewitalizacji wspierające przygotowanie zawodowe	7.Wzmocnienie możliwości aktywizacji mieszkańców Ściennego dzięki stworzeniu Centrum Integracji Soleckiej	8.Wspieranie aktywnego wypoczynku w Ściennem	9.Ścienne – magiczne miejsce
1.Podniesienie kwalifikacji zawodowych mieszkańców OR zagrożonych wykluczeniem									
2.Wspieranie włączenia społecznego	działania 1. i 2. są synergiczne								
3.Seniorzy z nami – włączanie osób w wieku senioralnym w życie społeczne	działania 1. i 3. są synergiczne	działania 2. i 3. są synergiczne							
4.Działania wspierające aktywność i włączenie społeczne dzieci i młodzieży z obszaru OR	działania 1. i 4. są uzupełniające	działania 2. i 4. są uzupełniające	działania 3. i 4. są uzupełniające						
5.Podnoszenie aktywnej świadomości ekologicznej mieszkańców OR	działania 1. i 5. są uzupełniające	działania 2. i 5. są uzupełniające	działania 3. i 5. są uzupełniające	działania 4. i 5. są uzupełniające					
6.Stypendia dla uczniów z obszaru rewitalizacji wspierające przygotowanie zawodowe	działania 1. i 6. są synergiczne	działania 2. i 6. są synergiczne		działania 4. i 6. są synergiczne					
7.Wzmocnienie możliwości aktywizacji mieszkańców Ściennego dzięki stworzeniu Centrum Integracji Soleckiej	działania 1. i 7. są uzupełniające	działania 2. i 7. są uzupełniające	działania 3. i 7. są uzupełniające	działania 4. i 7. są uzupełniające					
8.Wspieranie aktywnego wypoczynku w Ściennem		działania 2. i 8. są uzupełniające	działania 3. i 8. są uzupełniające	działania 4. i 8. są uzupełniające			działania 7. i 8. są uzupełniające		
9.Ścienne – magiczne miejsce		działania 2. i 9. są uzupełniające	działania 3. i 9. są uzupełniające	działania 4. i 9. są uzupełniające	działania 5. i 9. są uzupełniające		działania 7. i 9. są uzupełniające		

Uwaga: powiązania opisywano jednokrotnie, wypełnienie komórki „X” oznacza brak powiązania, bądź powiązanie już opisane.  
Źródło: opracowanie własne

### 8.1.2 KOMPLEMENTARNOŚĆ PROCEDURALNO-INSTITUCJONALNA

Zarządzanie LPR zbudowano na dotychczasowych doświadczeniach, jak również nowych trendach w tym zakresie. Wzięto pod uwagę szczególnie istotny aspekt partycypacji społecznej i uczestnictwa poszczególnych osób i podmiotów w procedurach wdrażania LPR. Dlatego też zaproponowana struktura zarządzania LPR uwzględnia zarówno partycypację społeczną, jak również udział dotychczasowej struktury organizacyjnej Urzędu Gminy i Miasta w Ińsku przy koordynacji podejmowanych działań.

### 8.1.3 KOMPLEMENTARTNOŚĆ MIĘDZYOKRESOWA

Lokalny Program Rewitalizacji Gminy Ińsko na lata 2018-2028 jest kontynuacją wcześniejszych działań realizowanych na obszarze Gminy. Były to działania inicjowane nie tylko przez Urząd Gminy i Miasta, ale także inne podmioty, zarówno samorządowe jak i prywatne.

Poniżej zaprezentowano przykłady niektórych działań zrealizowanych ze wsparciem środków unijnych w perspektywie 2007-2013 wraz z ich odniesieniami do Celów Strategicznych i Kierunków niniejszego Programu Rewitalizacji.

Cel 1: Rozwój aktywności społecznej i włączenia społecznego

- Działania sprzyjające włączeniu społecznemu
- Zwiększenie szans mieszkańców na rynku pracy

Przykładowe działania z okresu programowania 2007-2013:

Tabela 41 Działania z okresu programowania 2007-2013

TYTUŁ PROJEKTU	PROGRAM OPERACYJNY	DZIAŁANIE	WARTOŚĆ OGÓŁEM	NAZWA BENEFICJENTA	TEMAT PRIORYTETU
MOJA FIRMA-MÓJ SUKCESI WSPARCIE DLA MIESZKAŃCÓW SZCZECINA ORAZ POWIATU PYRZYCKIEGO I STARGARDZKIEGO	Program Operacyjny Kapitał Ludzki	POKL.06.02.00	74.725,29	ZACHODNIOPOMORSKIE STOWARZYSZENIE ROZWOJU GOSPODARCZEGO - SZCZECIŃSKIE CENTRUM PRZEDSIĘBIORCZOŚCI	68 Wsparcie na rzecz samozatrudnienia i zakładania działalności gospodarczej
Integracja społeczna w powiecie stargardzkim	Program Operacyjny Kapitał Ludzki	POKL.07.01.00	1.487.201,11	Powiat Stargardzki	71 Ścieżki integracji i powrotu do zatrudnienia dla osób w gorszym położeniu; zwalczanie dyskryminacji w dostępie do

					ryнку pracy i rozwoju kariery zawodowej oraz promowanie akceptacji dla różnorodności w miejscu pracy
PGR.PL – Wiejskie Inkubatory Przedsiębiorstw Społecznych	Program Operacyjny Kapitał Ludzki	POKL.07.02.00	86.629,13	4C Krzysztof Musiatowicz	68 Wsparcie na rzecz samozatrudnienia i zakładania działalności gospodarczej
Integracyjny turniej rodzinny	Program Operacyjny Kapitał Ludzki	POKL.07.03.00	9.953,00	Towarzystwo Przyjaciół Dzieci Zachodniopomorski Oddział Regionalny w Szczecinie	71 Ścieżki integracji i powrotu do zatrudnienia dla osób w gorszym położeniu; zwalczanie dyskryminacji w dostępie do rynku pracy i rozwoju kariery zawodowej oraz promowanie akceptacji dla różnorodności w miejscu pracy
Będziemy tacy jak inni	Program Operacyjny Kapitał Ludzki	POKL.07.03.00	9.533,20	Towarzystwo Rozwoju Gminy Marianowo	71 Ścieżki integracji i powrotu do zatrudnienia dla osób w gorszym położeniu; zwalczanie dyskryminacji w dostępie do rynku pracy i rozwoju kariery zawodowej oraz promowanie akceptacji dla różnorodności w miejscu pracy
PROTURYSTYKA	Program Operacyjny Kapitał Ludzki	POKL.08.01.00	16.588,62	Europejska Grupa Doradcza Sp. z o.o.	62 Rozwój systemów i strategii uczenia się przez całe życie w przedsiębiorstwach; szkolenia i usługi na rzecz zwiększenia zdolności adaptacyjnych pracowników do zmian; promowanie przedsiębiorczości i innowacji

Alternatywne kwalifikacje w działalności pozarolniczej	Program Operacyjny Kapitał Ludzki	POKL.08.01.00	18.561,19	Fundacja Na Rzecz Rozwoju Wsi "Polska Wieś 2000" im. Macieja Rataja	62 Rozwój systemów i strategii uczenia się przez całe życie w przedsiębiorstwach; szkolenia i usługi na rzecz zwiększenia zdolności adaptacyjnych pracowników do zmian; promowanie przedsiębiorczości i innowacji
Kierunek Europejskie Przedszkola	Program Operacyjny Kapitał Ludzki	POKL.09.01.00	534.041,46	Towarzystwo Przyjaciół Dzieci Zachodniopomorski Oddział Regionalny w Szczecinie	73 Działania na rzecz zwiększenia udziału w kształceniu i szkoleniu przez całe życie, w szczególności poprzez przedsięwzięcia na rzecz ograniczenia przedwczesnego porzucania skolaryzacji oraz zminimalizowania dyskryminacji ze względu na płeć oraz poprzez działania na rzecz poprawy jakości i dostępu do kształcenia i szkoleń na poziomie początkowym, zawodowym i wyższym
Jesteśmy za rozwojem przedszkoli	Program Operacyjny Kapitał Ludzki	POKL.09.01.00	174.540,10	Gmina Iłsko	73 Działania na rzecz zwiększenia udziału w kształceniu i szkoleniu przez całe życie, w szczególności poprzez przedsięwzięcia na rzecz ograniczenia przedwczesnego porzucania skolaryzacji oraz zminimalizowania dyskryminacji ze względu na płeć oraz poprzez działania na rzecz poprawy jakości i dostępu do



					kształcenia i szkoleń na poziomie początkowym, zawodowym i wyższym
Zamień płęci na słowa	Program Operacyjny Kapitał Ludzki	POKL.09.01.00	99.783,68	Powiat Stargardzki	73 Działania na rzecz zwiększenia udziału w kształceniu i szkoleniu przez całe życie, w szczególności poprzez przedsięwzięcia na rzecz ograniczenia przedwczesnego porzucania szkolenia oraz zminimalizowania dyskryminacji ze względu na płeć oraz poprzez działania na rzecz poprawy jakości i dostępu do kształcenia i szkoleń na poziomie początkowym, zawodowym i wyższym
"Obydwego się można nauczyć"	Program Operacyjny Kapitał Ludzki	POKL.09.01.00	122.758,94	Stowarzyszenie "Serce Dzieciom"	73 Działania na rzecz zwiększenia udziału w kształceniu i szkoleniu przez całe życie, w szczególności poprzez przedsięwzięcia na rzecz ograniczenia przedwczesnego porzucania szkolenia oraz zminimalizowania dyskryminacji ze względu na płeć oraz poprzez działania na rzecz poprawy jakości i dostępu do kształcenia i szkoleń

					na poziomie początkowym, zawodowym i wyższym
Liga Mistrzów-zintegrowany program wsparcia dla uczniów gimnazjów z obszarów wiejskich	Program Operacyjny Kapitał Ludzki	POKL.09.01.00	29.819,97	Stowarzyszenie Wspierania Inicjatyw Pozarządowych	73 Działania na rzecz zwiększenia udziału w kształceniu i szkoleniu przez całe życie, w szczególności poprzez przedsięwzięcia na rzecz ograniczenia przedwczesnego porzucania skolarzacji oraz zminimalizowania dyskryminacji ze względu na płeć oraz poprzez działania na rzecz poprawy jakości i dostępu do kształcenia i szkoleń na poziomie początkowym, zawodowym i wyższym
Indywidualizacja nauczania i wychowania klas I-III w Gminie Ińsko	Program Operacyjny Kapitał Ludzki	POKL.09.01.00	43.516,80	Gmina Ińsko	73 Działania na rzecz zwiększenia udziału w kształceniu i szkoleniu przez całe życie, w szczególności poprzez przedsięwzięcia na rzecz ograniczenia przedwczesnego porzucania skolarzacji oraz zminimalizowania dyskryminacji ze względu na płeć oraz poprzez działania na rzecz poprawy jakości i dostępu do kształcenia i szkoleń

					na poziomie początkowym, zawodowym i wyższym
--	--	--	--	--	--

Źródło: opracowanie własne na podstawie danych z Urzędu Gminy i miasta w Ińsku

## Cel 2: Poprawa jakości życia na obszarze rewitalizowanym

- Rozwój infrastruktury służącej integracji społecznej
- Sprzyjanie rozwojowi infrastruktury służącej przedsiębiorczości

## Niektóre działania z okresu programowania 2007-2013:

Tabela 42 Działania z okresu programowania 2007-2013

TYTUŁ PROJEKTU	PROGRAM OPERACYJNY	DZIAŁANIE	WARTOŚĆ OGÓŁEM	NAZWA BENEFICJENTA	TEMAT PRIORYTETU
POMERANUS SEED	Program Operacyjny Innowacyjna Gospodarka	POIG.03.01.00	14.265,16	Polska Fundacja Przedsiębiorczości	05 Usługi w zakresie zaawansowanego wsparcia dla przedsiębiorstw i grup przedsiębiorstw
"Budowa "ostatniej mili" dla sieci NGA w powiecie łobeskim, stargardzkim i drawskim"	Program Operacyjny Innowacyjna Gospodarka	POIG.08.04.00	1.366.852,36	AS CONSULTING Spółka z ograniczoną odpowiedzialnością	15 Inne działania mające na celu poprawę dostępu MŚP do TIK i ich wydajne użytkowanie
Rekultywacja składowisk odpadów komunalnych na terenie ZMiGDP oraz gmin sąsiednich.	Program Operacyjny Infrastruktura i Środowisko	POIS.02.01.00	1.725.068,49	Związek Miast i Gmin Dorzecza Parsęty	44 Gospodarka odpadami komunalnymi i przemysłowymi
Ochrona gatunków i siedlisk in situ w Nadleśnictwie Międzychód i Nadleśnictwie Łobez	Program Operacyjny Infrastruktura i Środowisko	POIS.05.01.00	317.977,28	Nadleśnictwo Międzychód	51 Promowanie bioróżnorodności i ochrony przyrody (w tym NATURA 2000)
Opracowanie i wdrażanie planu gospodarki niskoemisyjnej dla	Program Operacyjny Infrastruktura i Środowisko	POIS.09.03.00	19.065,00	Gmina Ińsko	43 Efektywność energetyczna, produkcja skojarzona

Gminy Ińsko					(kogeneracja), zarządzanie energią
-------------	--	--	--	--	---------------------------------------

Źródło: opracowanie własne na podstawie danych z Urzędu Gminy i miasta w Ińsku

#### **8.1.4 KOMPLEMENTARNOŚĆ ŹRÓDEŁ FINANSOWANIA**

Projekty, które zostały zapisane w Lokalnym Programie Rewitalizacji Ińska mają możliwość realizacji przy udziale różnych źródeł finansowania w tym środków unijnych. W Programie Rewitalizacji wykorzystano możliwość łączenia wsparcia ze środków EFRR i EFS (dzięki dużej synergii projektów rewitalizacyjnych) w celu realizacji założonych celów i wyprowadzania obszaru ze stanu kryzysowego. Realizacja projektów rewitalizacyjnych z różnych źródeł z wykluczeniem ryzyka podwójnego finansowania pozwala na uzyskanie korzystnych efektów i wpływa na wzrost dynamiki pożądanych zmian. Ponadto projekty zapisane w dokumencie dają także możliwość włączenia środków prywatnych w finansowanie procesów rewitalizacji. Źródła finansowania opisano w fiszkach projektowych.

## 9 PODSUMOWANIE STRATEGICZNEJ OCENY ODDZIAŁYWANIA NA ŚRODOWISKO



## 9.1 OCENA ODDZIAŁYWANIA NA ŚRODOWISKO

Obowiązek przeprowadzenia strategicznej oceny oddziaływania na środowisko programów rewitalizacji wynika z art. 46 oraz 47 ustawy z dnia 3 października 2008 r. o udostępnianiu informacji o środowisku i jego ochronie, udziale społeczeństwa w ochronie środowiska oraz o ocenach oddziaływania na środowisko (Dz. U. z 2013 r., poz. 1235, z późn. zm.).

W ramach prowadzenia prac nad opracowaniem projektu LPR Burmistrz Ińska wystąpił do Zachodniopomorskiego Wojewódzkiego Inspektora Sanitarnego z wnioskiem o odstąpienie od przeprowadzania strategicznej oceny oddziaływania na środowisko. Pismem nr NZNS.7040.1.155.2017 z dnia 9 stycznia 2018 roku uzyskał zgodę na odstąpienie.

Podobnie Burmistrz Ińska wystąpił do Regionalnego Dyrektora Ochrony Środowiska o odstąpienie od przeprowadzania strategicznej oceny oddziaływania na środowisko. Pismem nr WOPN-OS.410.379.2017 roku uzyskał zgodę na odstąpienie od przeprowadzania strategicznej oceny oddziaływania na środowisko.

Na tej podstawie Burmistrz Ińska wydał w dniu 18 stycznia 2018 r. obwieszczenie ROL.6220.1.2018.ID o odstąpieniu od przeprowadzenia strategicznej oceny oddziaływania na środowisko.

Wymienione trzy dokumenty stanowią odpowiednio załączniki 3, 4 i 5 do niniejszego LPR.

## 10 ZAŁĄCZNIKI

---



Unia Europejska  
Fundusze Spójności



## Załącznik nr 1 – raport z ankiet

### Wstęp do ankiety

Szanowni Państwo, Celem badania jest poznanie Państwa opinii na temat potrzeb związanych z rewitalizacją. Prosimy o podzielenie się z nami Państwa opinią o największych brakach. Ankieta jest anonimowa.

Proszę zaznaczyć rejon miasta Ińska lub sołectwo, w jakim Pani/Pan mieszka:

Odpowiedź	%	Liczba
IŃSKO Stare Miasto wraz z częścią uzdrowiskową	24,07%	13
IŃSKO pomiędzy jeziorem a ulicami Bohaterów Warszawy i Armii Krajowej	38,89%	21
IŃSKO na południe od ulic Bohaterów Warszawy i Armii Krajowej	16,67%	9
Ciemnik (Gronówko)	0,00%	0
Czertyń	1,85%	1
Granica	1,85%	1
Linówko (Miałka, Powalice)	7,41%	4
Storkowo (Kanice, Waliszewo, Wierzchucice)	5,56%	3
Studnica (Nierybno)	1,85%	1
Ścienne (Kleszcze)	1,85%	1

Wypełnienia: 54

Proszę ocenić własne sołectwo i Gminę wystawiając ocenę w skali od 1 (bardzo źle) do 5 (bardzo dobrze):

MOJE SOŁECTWO/DZIELNICA

Miejsca do spędzania wolnego czasu (zarówno dla dorosłych, jak i dla dzieci)	%	Liczba
1	37,04%	20
2	35,19%	19
3	24,07%	13
4	3,70%	2
5	0,00%	0

Wypełnienia: 54

Miejsca pracy	%	Liczba
1	37,04%	20
2	37,04%	20
3	16,67%	9
4	5,56%	3
5	3,70%	2

Wypełnienia: 54

Stosunki sąsiedzkie	%	Liczba
1	7,41%	4
2	12,96%	7
3	46,30%	25
4	31,48%	17
5	1,85%	1

Wypełnienia: 54



Stan chodników	%	Liczba
1	27,78%	15
2	22,22%	12
3	33,33%	18
4	16,67%	9
5	0,00%	0

Wypełnienia: 54

Oświetlenia w miejscach publicznych	%	Liczba
1	16,67%	9
2	9,26%	5
3	53,70%	29
4	18,52%	10
5	1,85%	1

Wypełnienia: 54

Bezpieczne ścieżki rowerowe	%	Liczba
1	57,41%	31
2	27,78%	15
3	9,26%	5
4	5,56%	3
5	0,00%	0

Wypełnienia: 54

Ogólne poczucie bezpieczeństwa	%	Liczba
1	12,96%	7
2	20,37%	11
3	33,33%	18
4	33,33%	18
5	0,00%	0

Wypełnienia: 54

Stan budynków należących do Gminy	%	Liczba
1	18,52%	10
2	25,93%	14
3	40,74%	22
4	14,81%	8
5	0,00%	0

Wypełnienia: 54

Dostęp do apteki	%	Liczba
1	9,26%	5
2	3,70%	2
3	12,96%	7
4	37,04%	20
5	37,04%	20

Wypełnienia: 54

Dostęp do lekarza	%	Liczba
1	18,52%	10
2	12,96%	7
3	25,93%	14
4	27,78%	15
5	14,81%	8

Wypełnienia: 54

Dostęp do sklepu z podstawowymi artykułami	%	Liczba
1	7,41%	4
2	3,70%	2
3	11,11%	6
4	27,78%	15
5	50,00%	27

Wypełnienia: 54

Połączenia drogowe z innymi wsiami	%	Liczba
1	12,96%	7
2	12,96%	7
3	31,48%	17
4	33,33%	18
5	9,26%	5

Wypełnienia: 54

Komunikacja publiczna	%	Liczba
1	40,74%	22
2	29,63%	16
3	24,07%	13
4	5,56%	3
5	0,00%	0

Wypełnienia: 54

Stan infrastruktury wodno-kanalizacyjnej	%	Liczba
1	12,96%	7
2	29,63%	16
3	29,63%	16
4	24,07%	13
5	3,70%	2

Wypełnienia: 54

Zasilanie w energię elektryczną	%	Liczba
1	0,00%	0
2	5,56%	3
3	33,33%	18
4	42,59%	23
5	18,52%	10

Wypełnienia: 54

Hałas z dróg, inny (5 oznacza brak, 1 jest bardzo głośno)	%	Liczba
1	16,67%	9
2	16,67%	9
3	37,04%	20
4	16,67%	9
5	12,96%	7

Wypełnienia: 54

Problemy środowiskowe takie jak np. dzięki wysypiska śmieci , wylwanie ścieków do rowów, palenie śmieci (5 oznacza brak, 1 jest bardzo źle)	%	Liczba
1	7,41%	4
2	33,33%	18
3	33,33%	18
4	16,67%	9
5	9,26%	5

Wypełnienia: 54

Proszę ocenić własne sołectwo i Gminę wystawiając ocenę w skali od 1 (bardzo źle) do 5 (bardzo dobrze):

CAŁA GMINA

Miejsca do spędzania wolnego czasu (zarówno dla dorosłych, jak i dla dzieci)	%	Liczba
1	20,37%	11
2	27,78%	15
3	48,15%	26
4	3,70%	2
5	0,00%	0

Wypełnienia: 54

Miejsca pracy	%	Liczba
1	25,93%	14
2	42,59%	23
3	24,07%	13
4	3,70%	2
5	3,70%	2

Wypełnienia: 54

Stosunki sąsiedzkie	%	Liczba
1	5,56%	3
2	29,63%	16
3	48,15%	26
4	12,96%	7
5	3,70%	2

Wypełnienia: 54

Stan chodników	%	Liczba
1	12,96%	7
2	24,07%	13
3	50,00%	27
4	12,96%	7
5	0,00%	0

Wypełnienia: 54

Oświetlenia w miejscach publicznych	%	Liczba
1	5,56%	3
2	22,22%	12
3	38,89%	21
4	31,48%	17
5	1,85%	1

Wypełnienia: 54

Bezpieczne ścieżki rowerowe	%	Liczba
1	42,59%	23
2	31,48%	17
3	16,67%	9
4	7,41%	4
5	1,85%	1

Wypełnienia: 54

Ogólne poczucie bezpieczeństwa	%	Liczba
1	11,11%	6
2	20,37%	11
3	46,30%	25
4	22,22%	12
5	0,00%	0

Wypełnienia: 54

Stan budynków należących do Gminy	%	Liczba
1	14,81%	8
2	33,33%	18
3	42,59%	23
4	9,26%	5
5	0,00%	0

Wypełnienia: 54

Dostęp do apteki	%	Liczba
1	3,70%	2
2	3,70%	2
3	22,22%	12
4	35,19%	19
5	35,19%	19

Wypełnienia: 54

Dostęp do lekarza	%	Liczba
1	9,26%	5
2	18,52%	10
3	22,22%	12
4	33,33%	18
5	16,67%	9

Wypełnienia: 54

Dostęp do sklepu z podstawowymi artykułami	%	Liczba
1	0,00%	0
2	3,70%	2
3	14,81%	8
4	27,78%	15
5	53,70%	29

Wypełnienia: 54

Połączenia drogowe z innymi wsiami	%	Liczba
1	14,81%	8
2	18,52%	10
3	37,04%	20
4	24,07%	13
5	5,56%	3

Wypełnienia: 54

Komunikacja publiczna	%	Liczba
1	33,33%	18
2	40,74%	22
3	22,22%	12
4	3,70%	2
5	0,00%	0

Wypełnienia: 54

Stan infrastruktury wodno-kanalizacyjnej	%	Liczba
1	9,26%	5
2	25,93%	14
3	38,89%	21
4	24,07%	13
5	1,85%	1

Wypełnienia: 54

Zasilanie w energię elektryczną	%	Liczba
1	3,70%	2
2	9,26%	5
3	27,78%	15
4	51,85%	28
5	7,41%	4

Wypełnienia: 54

Hałas z dróg, inny (5 oznacza brak, 1 jest bardzo głośno)	%	Liczba
1	12,96%	7
2	24,07%	13
3	37,04%	20
4	20,37%	11
5	5,56%	3

Wypełnienia: 54

Problemy środowiskowe takie jak np. dzięki wysypiska śmieci , wylewanie ścieków do rowów, palenie śmieci (5 oznacza brak, 1 jest bardzo źle)	%	Liczba
1	16,67%	10
2	33,33%	18
3	40,74%	21
4	7,41%	4
5	1,85%	1

Wypełnienia: 54

Teraz prosimy odpowiedzieć na parę pytań dotyczących informacji statystycznych:

Czy wyjeżdża Pani/Pan corocznie na wakacje?

Odpowiedź	%	Liczba
Tak	40,74%	22
Nie	59,26%	32

Wypełnienia: 54

Mogąc podjąć decyzję na jakie priorytetowe działania na terenie Swojego sołectwa wydałaby/wydałby Pani/Pan kwotę 500.000,00 zł wolnych środków budżetu?

Odpowiedź
Plac zabaw, świetlica
remonty dróg
Na zabezpieczenie muru oporowego nad jeziorze i wyczyszczeniu brzegu jeziora.
turystyka, plaża, inwestycje obniżające koszty (wymiana oświetlenia na LED, zielona energia)
Molo i drogi
boiska, nowe place zabaw, nowe drogi i chodniki
chodniki ul. zielona 23abc, zielona 25abc. parkingi. oświetlenie w ciągu tej ulicy. Strefa wypoczynku tj. ławki stoliki
Plaża wraz ze ścieżkami do spacerowania oraz orlik do gry dla dzieci
nowe miejsca pracy
ulepszenie dróg i budowa ścieżek rowerowych
Atrakcje turystyczne
turystyka zakłady pracy
Infrastruktura wodnokanalizacyjna
Biblioteka miejska, wieża widokowa, muzeum
Na rozwinięcie turystyki
Przedszkole publiczne dla dzieci od 3 roku życia

Rozbudowa infrastruktury turystycznej
Stacja paliw
Turystyka
Przebudowa brzegu jeziora od ul. Młynarskiej
rekreacja i gastronomia
Wszystko co mogłoby by przyciągnąć inwestorów, w Ińsku potrzebne są nowe miejsca pracy
Marina
przebudowa chodnika ulicy Przybrzeżnej
Turystyka
Wsparcie dla branży turystycznej oraz tworzenie warunków do budowy bazy uzdrowskiej.
Droga przez Ścienne
rozwój infrastruktury, kanalizacja
Kanalizacja
promowanie Ińska i organizowanie imprez masowych i telewizyjnych
turystyka drogi miejsca pracy
infrastruktura drogowa
bezpieczeństwo, chodniki, drogi, estetyka
światlica, oczyszczalnia
Naprawę brzegu jeziora przy ul. Młynarskiej
Światlica, kanalizacja, realna pomoc wsparcia psychologa , terapeuty dla mieszkańców Gminy i miasta
Budowa małego amfiteatru
Przebudowa ulicy Przybrzeżnej ,budowa nowych chodników, nowe nasadzenia drzew i głogów , zejścia do jeziora wraz z budową ciągu pieszego wzdłuż jeziora
budowa hali sportowej z zapleczem noclegowym
bezpieczne ścieżki rowerowe
300.000.00
Światlica wiejska, miejsce zabaw dla dzieci, boisko,
rozwój gastronomii (np. kawiarnia na plaży, bar-restauracja w centrum-Omega , Kuźnia), ścieżki rowerowe, modernizacja ścieżki spacerowej przez park
Place zabaw, praca dla ludności
na hale sportową
chodnik + oświetlenie
skate park
reaktywacja ośrodka zdrowia ul. piękna z dobrym lekarzem na miejscu
oświetlenie

Wypełnienia (pominięto puste i typu „nie ma zdania”): 48

Proszę podać płeć

Odpowiedź	%	Liczba
K	52,83%	28
M	47,17%	25

Wypełnienia: 53

W jakim przedziale wiekowym się Pan(i) znajduje

Odpowiedź	%	Liczba
do 24 lat	13,21%	7
25-35 lat	32,08%	17
36-50 lat	28,30%	15
51-70 lat	26,42%	14
co najmniej 71 lat	0,00%	0
odmowa odpowiedzi	0,00%	0

Wypełnienia: 53

**Moja sytuacja życiowa:**

Odpowiedź	%	Liczba
Uczę się	3,77%	2
Pracuję	79,25%	42
Szukam pracy	7,55%	4
Jestem na rencie/emeryturze	5,66%	3
Jestem na utrzymaniu rodziny	0,00%	0
inna	3,77%	2

Wypełnienia: 53



## Załącznik nr 2: Posumowanie spotkania warsztatowego

Zadania dla gminy Ińsko (wynik rozmów i spotkania). Kolejność nie wskazuje wagi.

Ińsko:

1. Miejsca integracji:
  - a. Rozbudowa Ińskiego Centrum Kultury (biblioteka/kawiarnia) Przybrzeżna i Zwycięzców obszar Starego Miasta (Ińsko obręb I dz. O nr. 143/1 i 142/5
  - b. Amfiteatr. IŃSKO pomiędzy jeziorem a ulicami Bohaterów Warszawy i Armii Krajowej dokładnie ul. Młynarska Ińsko obręb I dz. 190/1
2. Odbudowa promenady, plaż, pomostów. IŃSKO pomiędzy jeziorem a ulicami Bohaterów Warszawy i Armii Krajowej dokładnie brzeg na północ od miasta Ińsko
3. Działania na rzecz seniorów.
4. Edukacja ekologiczna, ochrona środowiska, stworzenie centrum szkoleniowego wspólnie z Ińskim Parkiem Krajobrazowym. IŃSKO pomiędzy jeziorem a ulicami Bohaterów Warszawy i Armii Krajowej dokładnie ul. Młynarska Ińsko obręb I dz. 190/1
5. Utworzenie przedszkola/ żłobka IŃSKO pomiędzy jeziorem a ulicami Bohaterów Warszawy i Armii Krajowej dokładnie ul. Poprzeczna 1 Ińsko obręb I dz. 100
6. Bezpieczeństwo mieszkańców (ścieżki rowerowe, oświetlenie).

Tereny wiejskie: LOKALIZACJA – Obydwa sołectwa

1. Miejsca integracji:
  - a. Boiska wiejskie (budowa/odnowa).

Świetlice/remizy.

Załącznik nr 3: Pismo Zachodniopomorskiego Państwowego Wojewódzkiego Inspektora Sanitarnego w Szczecinie

Szczecin, dnia 9 stycznia 2018 r.

NZNS.7040.1.155.2017

**Pan  
Jacek Liwak  
Burmistrz Ińska  
ul. Bohaterów Warszawy 38  
73-140 Ińsko**

**Wasz znak: ZB.0053.8.2017.MK**

Zachodniopomorski Państwowy Wojewódzki Inspektor Sanitarny w Szczecinie, działając na podstawie przepisu art. 3 ustawy z dnia 14 marca 1985 r. *o Państwowej Inspekcji Sanitarnej* (j.t. Dz. U. z 2017 r. poz. 1261), przepisu art. 48 i 49 w związku z przepisem art. 58 ust. 1 pkt 2 ustawy z dnia 3 października 2008 r. *o udostępnianiu informacji o środowisku i jego ochronie, udziale społeczeństwa w ochronie środowiska oraz o ocenach oddziaływania na środowisko* (j.t. Dz. U. z 2017 r. poz. 1405 z późn. zm.), w odpowiedzi na wniosek Gminy Ińsko, reprezentowanej przez Pana Jacka Liwak Burmistrza Ińska, z upoważnienia którego działa Pan Michał Kupczyński Zastępca Burmistrza Ińska, z dnia 20 grudnia 2017 r., w oparciu o analizę przedłożonego w załączeniu projektu dokumentu pn.: „Lokalny Program Rewitalizacji Gminy Ińsko na lata 2018-2028” oraz biorąc pod uwagę uzasadnienie zawierające uwarunkowania określone w przepisie art. 49 ww. ustawy o udostępnianiu informacji o środowisku i jego ochronie, udziale społeczeństwa w ochronie środowiska oraz o ocenach oddziaływania na środowisko,

*wyraża opinię, że*

dla projektu dokumentu pn.: „Lokalny Program Rewitalizacji Gminy Ińsko na lata 2018-2028”, nie jest konieczne przeprowadzenie strategicznej oceny oddziaływania na środowisko.

Program rewitalizacji jest dokumentem koncepcyjnym, w którym planuje się proces rewitalizacji/naprawy obszarów dysfunkcyjnych i zdegradowanych. Dokument stanowi podstawę do ubiegania się o zewnętrzne źródła finansowania tego procesu, a jego zapisy są ściśle powiązane z założeniami innych dokumentów strategicznych i planistycznych. Głównym celem programu jest poprawa jakości życia mieszkańców na wyznaczonym obszarze rewitalizacji oraz zwiększenie potencjału turystycznego i kulturalnego, m.in. poprzez nadanie obiektom i terenom zdegradowanym nowych funkcji społeczno-gospodarczych. Charakterystycznym i niezwykle istotnym elementem niezbędnym zarówno podczas opracowywania, jak i realizacji tego dokumentu jest partycypacja społeczna, czyli współdziałanie wszystkich zainteresowanych procesem rewitalizacji, tj.: mieszkańców, przedsiębiorców oraz innych podmiotów i grup społecznych.

Dokument zawiera ogólną charakterystykę gminy Ińsko oraz diagnozę największych problemów i zagrożeń występujących na tym obszarze, na podstawie której wyznaczono obszar wymagający rewitalizacji, charakteryzujący się szczególnym skupieniem zjawisk kryzysowych, na którym z uwagi na istotne znaczenie dla rozwoju lokalnego zamierza się prowadzić rewitalizację. Ostatecznie, do obszaru rewitalizacji na terenie gminy Ińsko włączono: obszar I miasta Ińsko oraz obszary zamieszkałe sołectwa Ścienne.

W opracowaniu wskazano cele i kierunki działań odpowiadające zdiagnozowanym problemom i potrzebom rewitalizacyjnym, zmierzające do skutecznego i kompleksowego ich rozwiązywania, eliminowania lub ograniczenia, ze szczególnym uwzględnieniem zjawisk społecznych wraz z problemami współwystępującymi w innych sferach, tj. gospodarczej, przestrzenno-funkcjonalnej, technicznej oraz środowiskowej. Przewidziane do realizacji zadania inwestycyjne, jak: budowa amfiteatru ze sceną na wodzie, rozbudowa Ińskiego Centrum Kultury, budowa dodatkowych pomieszczeń z przeznaczeniem na bibliotekę publiczną, sale zajęć oraz sale spotkań, renowacja zabytkowego budynku świetlicy wiejskiej w Ściennem wraz z zakupem wyposażenia, budowa boiska sportowego oraz miejsca integracji w postaci altany w Ściennem, budowa centrum nurkowego, odbudowa nabrzeża jeziora oraz budowa małego pomostu cumowniczego, budowa centrum edukacji ekologicznej, modernizacja budynków po byłym PGR z przywróceniem funkcji rolniczej, renowacja zabytkowego muru miejskiego wraz z zagospodarowaniem parku zieleni, utworzenie świetlicy parafialnej wraz z rewitalizacją kościoła w Ińsku, modernizacja wybranych ciągów pieszych, rowerowych i dróg, mają za zadanie zapewnienie realizacji celu głównego, którym jest zapewnienie na obszarach rewitalizacji zrównoważonego rozwoju społeczno-gospodarczego, przy pełnym wykorzystaniu wszystkich uwarunkowań i potencjału ludzkiego.

Z informacji zawartych w uzasadnieniu wniosku wynika, iż uwzględnione w przedmiotowym projekcie przedsięwzięcia, ze względu na niewielką skalę obszarową oraz realizację na obszarze już zurbanizowanym, nie należą do przedsięwzięć mogących znacząco oddziaływać na środowisko. Na etapie realizacji niektórych inwestycji miejscowo mogą wystąpić krótkotrwałe uciążliwości (hałas, zapylenie, zanieczyszczenie powietrza), które jednak powinny ustąpić wraz z zakończeniem prac budowlanych. Ponadto, wskazane w programie działania realizowane będą na terenie obszaru mieszczącego się w granicach jednej gminy. W analizowanym przypadku zachodzą więc przesłanki, zawarte w przepisie art. 48 ustawy o udostępnianiu informacji o środowisku i jego ochronie, udziale społeczeństwa w ochronie środowiska oraz o ocenach oddziaływania na środowisko (j.t. Dz. U. z 2017 r. poz. 1405 z późn. zm.), umożliwiające odstępianie od przeprowadzenia dla projektu tego dokumentu strategicznej oceny oddziaływania na środowisko.

Z uwagi na to, iż jednym z celów programu rewitalizacji jest poprawa jakości życia, rozwiązywanie kluczowych problemów społecznych, przeciwdziałanie marginalizacji czy zjawisk wykluczenia społecznego, uznać należy, że realizacja ustaleń przedłożonego projektu nie będzie negatywnie oddziaływać na ludzi. Charakter przewidzianych w nim działań powinien zapewnić poprawę stanu środowiska i jakości życia mieszkańców gminy Ińsko.

Mając powyższe na uwadze, a zwłaszcza uwzględniając prospołeczny charakter opracowania, Zachodniopomorski Państwowy Wojewódzki Inspektor Sanitarny w Szczecinie uznał, że dla projektu dokumentu pn.: „Lokalny Program Rewitalizacji Gminy Ińsko na lata 2018-2028”, nie jest konieczne przeprowadzenie strategicznej oceny oddziaływania na środowisko.

*„Pismo niniejsze zostało opatrzone bezpiecznym podpisem elektronicznym weryfikowanym ważnym certyfikatem kwalifikowanym przez: dr n. med. Małgorzata Domagala-Dobrzycka Zachodniopomorski Państwowy Wojewódzki Inspektor Sanitarny w Szczecinie”.*

**Otrzymuje:**

1. Adresat - ePUAP,
2. aa.



**REGIONALNY DYREKTOR  
OCHRONY ŚRODOWISKA  
W SZCZECINIE**

WOPN-OS.410.379.2017.AM

Szczecin, dnia 17 stycznia 2018 r.

**Burmistrz Mińska  
ul. Boh. Warszawy 38  
73-140 Mińsko**

Działając na podstawie art. 46 pkt 2 oraz art. 48 ust. 1 i ust. 2, a także art. 57 ust. 1 pkt 2 ustawy z dnia 3 października 2008 r. o udostępnianiu informacji o środowisku i jego ochronie, udziale społeczeństwa w ochronie środowiska oraz o ocenach oddziaływania na środowisko (Dz. U. z 2017 r. poz. 1405 ze zm.), w odpowiedzi na pismo z dnia 20 grudnia 2017 r. (data wpływu 22 grudnia 2017 r.), znak: ZB.0053.8.2017.ME, dotycząca zajęcia stanowiska w sprawie możliwości odciążenia od przeprowadzenia strategicznej oceny oddziaływania na środowisko dla „Lokalnego Programu Rewitalizacji (mięty Mińsko na lata 2018-2028)”, a także w nawiązaniu do wypełnienia wniosku przesłanego w dniu 17 stycznia 2018 r., znak: ZB.0053.8.1.2017.ME uprzejmie informuję, co następuje.

Zgodnie z art. 46 pkt 2 ustawy z dnia 3 października 2008 r. o udostępnianiu informacji o środowisku i jego ochronie, udziale społeczeństwa w ochronie środowiska oraz o ocenach oddziaływania na środowisko (Dz. U. z 2017 r. poz. 1405 ze zm.) przeprowadzenia strategicznej oceny oddziaływania na środowisko wymagają m.in. projekty planów z dziedziny przemysłu, energetyki, transportu, telekomunikacji, gospodarki wodnej, gospodarki odpadami, leśnictwa, rolnictwa, rybołówstwa, turystyki i wykorzystania terenów, opracowywanych lub przyjmowanych przez organy administracji, wyznaczających ramy dla pełniejszej realizacji przedsięwzięć mogących znacząco oddziaływać na środowisko. Biorąc powyższe pod uwagę, a także mając na względzie, że:

- działania przewidziane do zrealizowania w ramach „Lokalnego Programu Rewitalizacji (mięty Mińsko na lata 2018-2028)” obejmują m.in. działania z dziedziny transportu (modernizacja dróg), turystyki (budowa centrum nurkowania, budowa ośrodka integracyjno-wypoczynkowego, rewitalizacja ciągu pieszo-rowerowego i miejsc rekreacji nad jeziorem Mińsko), rolnictwa (modernizacja budynków po byłym PGR z przywróceniem funkcji rolniczej),
- nie można wykluczyć, że przedmiotowy dokument nie wyznacza ram dla przedsięwzięć mogących potencjalnie znacząco oddziaływać na środowisko w rozumieniu Rozporządzenia Rady Ministrów z dnia 9 listopada 2010 r. w sprawie przedsięwzięć mogących znacząco oddziaływać na środowisko - Dz. U. z 2016 poz. 71 (do takich inwestycji mogą kwalifikować się m.in. działania związane z przebudową dróg), należy stwierdzić, iż analizowany projekt dokumentu spełnia normę zawartą w art. 46 pkt 2 ww. ustawy, a więc zalicza się do dokumentów, dla których przeprowadzenie strategicznej oceny oddziaływania na środowisko jest wymagane.

---

ul. Teofila Firlika 20, 71-637 Szczecin tel.: 91 43-05-200, fax: 91 43-05-301, e-mail:  
sekretariat.szczecin@rdos.gov.pl, szczecin.rdos.gov.pl

Jednocześnie zgodnie z art. 48 ust. 1 i ust. 2 ustawy z dnia 3 października 2008 r. o udostępnianiu informacji o środowisku i jego ochronie, udziale społeczeństwa w ochronie środowiska oraz o ocenach oddziaływania na środowisko (Dz. U. z 2017 r. poz. 1403 ze zm.) organ opracowujący projekt dokumentu, po uzgodnieniu z właściwymi organami (m.in. regionalnym dyrektorem ochrony środowiska) może odstąpić od przeprowadzenia strategicznej oceny oddziaływania na środowisko jeżeli uzna, że realizacja postanowień tego dokumentu nie spowoduje znaczącego oddziaływania na środowisko oraz w przypadku, gdy analizowany dokument dotyczy niewielkich modyfikacji przyjętych już dokumentów lub obwarów w granicach jednej gminy.

Przy rozważaniu możliwości odstąpienia od przeprowadzenia strategicznej oceny oddziaływania na środowisko organ wziął pod uwagę uwarunkowania wynikające z art. 49 ustawy z dnia 3 października 2008 r. o udostępnianiu informacji o środowisku i jego ochronie, udziale społeczeństwa w ochronie środowiska oraz o ocenach oddziaływania na środowisko (Dz. U. z 2017 r. poz. 1403 ze zm.), a mianowicie:

1) charakter działań przewidzianych w projektowanym dokumencie – projekt „Lokalnego Programu Rewitalizacji Gminy Insko na lata 2018-2028” jest dokumentem o charakterze strategicznym, w ramach którego przewidziano działania mające na celu rewitalizację obszarów zdegradowanych. W przedmiotowym dokumencie zawarto listę projektów inwestycyjnych i nieinwestycyjnych przewidzianych do zrealizowania w obszarze obszarów przeznaczonych do rewitalizacji. Z przedłożonej dokumentacji (projekt LPR, wniosek o odstąpienie, uzupełnienie wniosku) wynika, że projekty inwestycyjne obejmują następujące działania:

- podniesienie świadomości ekologicznej mieszkańców obszaru rewitalizacji - przygotowanie i prowadzenie działań wspierających świadomość ekologiczną w oparciu o odpowiednie miejsce: odbudowę nabrzeża jeziora Insko, budowę małego pomostu cumowniczego, modernizację ciągu pieszego, budowę centrum edukacji ekologicznej. Wszystkie zaplanowane działania (poza budowę centrum) będą polegały na odbudowie istniejącej infrastruktury technicznej i modernizacji nawierzchni. Odbudowa nabrzeża jeziora Insko dotyczy istniejącego ciągu pieszorowerowego w mieście Insko oraz usytuowanego z kamieni nabrzeża;
- poszerzenie bazy dla integracji i rozwoju kulturalnego obszaru rewitalizacji – budowa amfiteatru ze sceną na wędziskach, renowacja Inskiego Centrum Kultury, budowa dodatkowych pomieszczeń z przeznaczaniem na bibliotekę publiczną, sale zajęć oraz sale spotkań. Amfiteatr ma wykorzystać istniejącą ukształtowanie terenu. Scena na wędziskach nie będzie sceną stałą, lecz będzie miała konstrukcję pomostu pływającego z cumami dla sprzętu rekreacyjnego;
- wzmacnianie możliwości aktywizacji mieszkańców Scianego dzięki stworzeniu Centrum Edukacji Selskiej – renowacja zabytkowego budynku szkolnicy w Scianem wraz z zakupem wyposażenia. Inwestycja będzie miała charakter modernizacji istniejącej zabudowy. Prace prowadzone będą w połączeniu z termomodernizacją pozwalającą na redukcję zużycia energii pierwotnej;
- zwiększenie aktywnego wypoczynku w Scianem – budowa boiska sportowego oraz miejsca integracji w postaci strefy. Zaplanowane działania dotyczą odnowienia i dodatkowego wyposażenia już istniejących miejsc sportu i wypoczynku;
- wspomaganie wyłączenia społecznego mieszkańców obszaru rewitalizacji prowadzących działalność rolniczą – modernizacja budynków po byłym PGR z przywróceniem funkcji rolniczej. Inwestycja będzie miała charakter modernizacji istniejącej zabudowy. Prace prowadzone będą w połączeniu z termomodernizacją pozwalającą na redukcję zużycia energii pierwotnej;
- poszerzenie możliwości sportowo-rekreacyjnych mieszkańców obszaru rewitalizacji przez stworzenie Centrum Nurkowego – budowa centrum nurkowania. Centrum zostanie stworzone na terenie aktualnie wykorzystywanym przez mieszkańców w celach rekreacyjnych. Pomost wykorzystywany przez planowane centrum będzie wykorzystywał linie brzożową na długości mniejszej niż 20 m;
- stworzenie obszaru rekreacyjnego dla mieszkańców obszaru rewitalizacji z wykorzystaniem terenu po średniowiecznych murach miejskich oraz z zagospodarowaniem parku – renowacja zabytkowego muru miejskiego oraz z zagospodarowaniem parku zieleni z przeznaczaniem na park tematyczny o historii

Łaska. Zaplanowane działania dotyczą odnawiania i dodatkowego wyposażenia już istniejących miejsc wypoczynku;

- wzmocnienia potencjału gospodarczego selectwa Ścieżna – modernizacja drogi prowadzącej przez miejscowość Ścieżna, wymiana nawierzchni drogi, budowa/odnawianie chodników, wytyczenie ścieżek/tras rowerowych, zapewnienie elementów małej architektury (ławki, kosze na śmieci, przyrządki autobusowe itp.) zapewniającej dostosowanie ciągów komunikacyjnych do kondycji użytkowników o specjalnych potrzebach komunikacyjnych, w tym np. seniorów, osób z niepełnosprawnościami, rodziców z dziećmi na wózkach;
  - Ścieżna szczytowa miejsc – budowa ośrodka integracyjno-wypoczynkowego nad jeziorem Łaska;
  - ożywienie obszaru rewitalizacji w Łasku poprzez wzmocnienie roli mieszkaniowo-zielonikowej i rekreacyjnej – budowa centrum wypoczynkowo-zielonikowego i budynków mieszkalnych. Planowane działania dotyczą głównie działek przy plaży miejskiej w Łasku, na których istnieją budynki usług turystyki i działek;
  - Łaska pętla pejszarska – rewitalizacja ciągu pieszo-rowerowego i miejsc rekreacji nad brzegiem jeziora Łaska od Zespołu Szkół do rezerwat „Kamienia Buczyńska”. Inwestycje będą dotyczyły remontów istniejących ścieżek rowerowych i miejsc rekreacji. Nie przewiduje się wyznaczania nowych traktów komunikacyjnych, nowych miejsc wypoczynku, tylko modernizację dróg i urządzeń towarzyszących;
  - wsparcie integracji mieszkańców obszaru rewitalizacji w obszarze życia religijnego – utworzenie świątyni parafialnej wraz z rewitalizacją neogotyckiego kościoła w Łasku. Działania ma na celu budowę nowej świątyni na terenie zabudowanym wraz renowacją zabytkowego kościoła;
- 2) rodzaj i skala oddziaływania na środowisko – biorąc pod uwagę charakter planowanego dokumentu (dokument o charakterze strategicznym) należy stwierdzić, że realizacja jego ustaleń nie powinna spowodować znaczącego negatywnego oddziaływania na środowisko. Ponadto rodzaj działań wziętych w przedmiotowym dokumencie wskazuje, że działania te nie będą wyznaczaly ram dla przedsięwzięć mogących zawsze znacząco oddziaływać na środowisko w rozumieniu Rozporządzenia Rady Ministrów z dnia 9 listopada 2010 r. w sprawie przedsięwzięć mogących znacząco oddziaływać na środowisko (Dz. U. z 2016 r. poz. 71), a jedynie niektóre z nich mogą być rozpoznawane, po szczegółowym określeniu ich zakresu i parametrów jako przedsięwzięcia mogące potencjalnie znacząco oddziaływać na środowisko (np. przebudowa dróg). W przypadku, gdy na późniejszych etapach planowania okaże się, że działania inwestycyjne będą wymagały przeprowadzenia oceny oddziaływania na środowisko lub na obszar Natura 2000, zostaną one poddane stosownej ocenie. Należy mieć także na względzie, że przedmiotowy dokument jest opracowaniem o charakterze koncepcyjnym, a zawarte w nim propozycje działań inwestycyjnych nie będą dawały podstawy prawnej do ich wykonania oraz będą poddawane ocenie na późniejszych etapach planowania;
- 3) oceny obszaru objętego oddziaływaniem na środowisko, w tym obszary o szczególnych właściwościach naturalnych lub posiadające znaczenie dla dziedzictwa kulturowego, wrażliwe na oddziaływanie, istniejące przekroczenia standardów jakości środowiska lub intensywna wykorzystanie terenu, a także formy ochrony przyrody w rozumieniu ustawy z dnia 16 kwietnia 2004 r. o ochronie przyrody oraz obszary podlegające ochronie zgodnie z prawem międzynarodowym – wyznaczone w przedmiotowym dokumencie obszary rewitalizacji (Selectwo Ścieżna, obszar I Miasta Łaska) obejmują tereny zlokalizowane w granicach „Łąckiego Parku Krajobrazowego” i jego enklawy, a także w granicach obszarów Natura 2000 „Ostoja Łaska” PLB320008 oraz „Pejszarsza Łaska” PLB320067, rezerwatów przyrody „Głewasz”, „Źródłiskowe Zbocza”, „Kamienia Buczyńska”, zespołu przyrodniczo-krajobrazowego „Ostrowie”. Należy mieć jednak na względzie, że jest to dokument o charakterze koncepcyjnym, który nie przesądza o parametrach technicznych inwestycji, dokładnej jej lokalizacji, technologii stosowanej w trakcie jej realizacji, a potem jej funkcjonowania. Dokładne określenie oddziaływania poszczególnych działań inwestycyjnych na obszary chronione będzie można ocenić dopiero w oparciu o konkretne dane projektowe i lokalizacyjne dla konkretnych przedsięwzięć. Działania inwestycyjne

przebiegane na terenach objętych formami ochrony przyrody będą musiały uwzględniać ograniczenia wynikające z przepisów obowiązujących na ich terenie. Ponadto wskazać należy, że dla działań inwestycyjnych, dla których w uzupełnieniu wniosku o odciążenie wskazano orientacyjną lokalizację, „Waloryzacja Przyrodnicza Województwa Zachodniopomorskiego” (Biuro Konserwacji Przyrody, Szczecin 2010 r.) oraz materiały do planu zadań ochronnych dla obszaru Natura 2000 „Ostoja Ińska” PLB320008 nie wykazały chronionych siedlisk przyrodniczych oraz stanowisk gatunków chronionych.

Mając powyższe na względzie właściwy organ stwierdza, że dla „Lokalnego Programu Rewitalizacji Gminy Miasto na lata 2018-2028” istnieje możliwość odciążenia od przeprowadzenia strategicznej oceny oddziaływania na środowisko.

p.o. Zastępcy Regionalnego Dyrektora Ochrony Środowiska  
Regionalny Konserwator Przyrody w Szczecinie  
Marcin Siedlecki

Podpis jest prawidłowy

Wskazano podpis: Marcin Siedlecki; E-mail: msiedlecki@konsz.poznan.pl  
Data: 20180807 14:33:07 CEST

zdraszat - aPLIAP

BURMISTRZ IŃSKA  
ul. Boh. Warszawy 38  
73-140 Ińsko

Nasz znak: ROL.6220.1.2018.ID

Ińsko, dnia 18.01.2018 r.

**OBWIESZCZENIE  
BURMISTRZA IŃSKA**

**o odstąpieniu od przeprowadzenia strategicznej oceny oddziaływania na środowisko**

Na podstawie art. 48 ust. 4 ustawy z dnia 3 października 2008 r. o udostępnianiu informacji o środowisku i jego ochronie, udziale społeczeństwa w ochronie środowiska oraz o ocenach oddziaływania na środowisko (Dz. U. z 2017 r. poz. 1405 z późn. zm.),

**Informuję**

**o odstąpieniu od przeprowadzenia strategicznej oceny oddziaływania na środowisko dla projektu „Lokalny Program Rewitalizacji Gminy Ińsko na lata 2018-2028”.**

Na podstawie art. 48 ust. 1 i 2 ww. ustawy o udostępnianiu informacji o środowisku i jego ochronie udziale społeczeństwa w ochronie środowiska oraz o ocenach oddziaływania na środowisko organ opracowujący projekt dokumentu może po uzgodnieniu z właściwymi organami odstąpić od przeprowadzenia strategicznej oceny oddziaływania na środowisko, jeżeli uzna, że realizacja postanowień danego dokumentu nie spowoduje znaczącego oddziaływania na środowisko. W związku z powyższym Burmistrz Ińska wystąpił z wnioskiem do Regionalnego Dyrektora Ochrony Środowiska w Szczecinie i do Zachodniopomorskiego Państwowego Wojewódzkiego Inspektora Sanitarnego w Szczecinie o wyrażenie zgody na odstąpienie od przeprowadzenia strategicznej oceny oddziaływania na środowisko dla projektu „Lokalny Program Rewitalizacji Gminy Ińsko na lata 2018 – 2028”.

Zgodnie z art. 46 pkt 3 oraz art. 50 ustawy informacji o środowisku i jego ochronie udziale społeczeństwa w ochronie środowiska oraz o ocenach oddziaływania na środowisko (Dz.U. z 2017 r. poz. 1405 ze zm.), przeprowadzenie strategicznej oceny oddziaływania na środowisko wymagają m.in. projekty planów z dziedziny przemysłu, energetyki, transportu, telekomunikacji, gospodarki wodnej, gospodarki odpadami, leśnictwa, rolnictwa rybołówstwa, turystyki i wykorzystania terenu, opracowywanych lub przyjmowanych przez organy administracji wyznaczających ramy dla późniejszej realizacji przedsięwzięć mogących znacząco oddziaływać na środowisko.

Regionalny Dyrektor Ochrony Środowiska w Szczecinie pismem WOPN-OS.410.379.2017.AM z dnia 17 stycznia 2018 r. odstąpił od obowiązku przeprowadzenia strategicznej oceny oddziaływania na środowisko, dla projektu „Lokalny Program Rewitalizacji Gminy Ińsko na lata 2018-2028”.



Zachodniopomorski Państwowy Wojewódzki Inspektor Sanitarny w Szczecinie, pismem NZNS.7040.1.155.2017 z dnia 9 stycznia 2018 r. wyraził opinię, iż dla projektu „Lokalny Program Rewitalizacji Gminy Ińsko na lata 2018-2028” nie jest konieczne przeprowadzenie strategicznej oceny oddziaływania na środowisko.

Program rewitalizacji jest dokumentem koncepcyjnym, w którym planuje się proces rewitalizacji / naprawy obszarów dysfunkcyjnych i zdegradowanych. Głównym celem programu jest poprawa jakości życia mieszkańców na wyznaczonym obszarze rewitalizacji oraz zwiększenie potencjału turystycznego i kulturalnego, m. in. poprzez nadanie obiektom i terenom zdegradowanym nowych funkcji społeczno-gospodarczych.

Mając powyższe na uwadze, tj. opinię Regionalnego Dyrektora Ochrony Środowisk w Szczecinie oraz opinię Zachodniopomorskiego Państwowego Wojewódzkiego Inspektora Sanitarnego w Szczecinie, Burmistrz Ińska stwierdził, że projekt „Lokalny Program Rewitalizacji Gminy Ińsko na lata 2018-2028” nie wymaga przeprowadzenia strategicznej oceny oddziaływania na środowisko.

Informację o odstąpieniu od przeprowadzenia strategicznej oceny oddziaływania na środowisko dla przedmiotowego projektu „Lokalny Program Rewitalizacji Gminy Ińsko na lata 2018-2028”, zamieszczono na stronie Biuletynu Informacji Publicznej Urzędu Gminy i Miasta w Ińsku oraz wywieszono na tablicy ogłoszeń Urzędu Gminy i Miasta w Ińsku.

BURMISTRZ  
*Jacek Lwaniak*

## 11 SPISY TABEL, WYKRESÓW I RYSUNKÓW



Tabela 1 Podział Gminy Ińsko na jednostki pomocnicze i przyjęte do diagnozy obszary (stan na 31.12.2016 r.) .....	22
Tabela 2 Wskaźniki zróżnicowania wewnątrzgminnego wykorzystane w diagnozie .....	25
Tabela 3 Demografia w gminie Ińsko .....	26
Tabela 4 Odsetek osób w wieku przedprodukcyjnym (wskaźnik fakultatywny).....	28
Tabela 5 Liczba osób korzystających ze świadczeń pomocy społecznej na 1 tys. ludności (wskaźnik podstawowy).....	29
Tabela 6 Powody przyznania pomocy społecznej w latach w 2014-2016.....	30
Tabela 7 Bezrobocie w poszczególnych jednostkach analitycznych w gminie Ińsko .....	33
Tabela 8 Liczba wydanych niebieskich kart .....	35
Tabela 9 Wskaźniki sfery gospodarczej dla poszczególnych jednostek Gminy Ińsko .....	37
Tabela 10 Wskaźniki sfery przestrzennej i infrastrukturalnej .....	40
Tabela 11 Ilość zainwentaryzowanego azbestu na 100 mieszkańców .....	41
Tabela 12 Skala potrzeb rewitalizacyjnych .....	48
Tabela 13 Zagregowane najważniejsze potrzeby mieszkańców .....	49
Tabela 14 Analiza wskaźnikowa w sferze społecznej .....	52
Tabela 15 Analiza wskaźnikowa w sferze gospodarczej, przestrzennej i infrastrukturalnej oraz środowiskowej.....	52
Tabela 16 Liczba mieszkańców i powierzchnia wyznaczonych obszarów rewitalizacji.....	54
Tabela 17 Wskaźniki społeczne obszaru rewitalizacji .....	60
Tabela 18 Wskaźniki inne niż społeczne obszaru rewitalizacji .....	61
Tabela 19 Wskaźniki do osiągnięcia w wyniku realizacji projektu .....	69
Tabela 20 Przedsięwzięcie 1 .....	71
Tabela 21 Przedsięwzięcie 2 .....	72
Tabela 22 Przedsięwzięcie 3 .....	73
Tabela 23 Przedsięwzięcie 4 .....	74
Tabela 24 Przedsięwzięcie 5 .....	75
Tabela 25 Przedsięwzięcie 6 .....	76
Tabela 26 Przedsięwzięcie 7 .....	77
Tabela 27 Przedsięwzięcie 8 .....	78
Tabela 28 Przedsięwzięcie uzupełniające 9 .....	79
Tabela 29 Przedsięwzięcie uzupełniające 1.....	80

Tabela 30 Przedsięwzięcie uzupełniające 2 .....	81
Tabela 31 Przedsięwzięcie uzupełniające 3 .....	82
Tabela 32 Przedsięwzięcie uzupełniające 4 .....	83
Tabela 33 Przedsięwzięcie uzupełniające 5 .....	84
Tabela 34 Przedsięwzięcie uzupełniające 6 .....	85
Tabela 35 Przedsięwzięcie uzupełniające 7 .....	86
Tabela 36 Przedsięwzięcie uzupełniające 8 .....	87
Tabela 37 Przedsięwzięcie uzupełniające 9 .....	88
Tabela 38 Harmonogram realizacji zadań podstawowych Programu Rewitalizacji .....	97
Tabela 39 Komplementarność przestrzenna i problemowa .....	102
Tabela 40 Komplementarność. Powiązania pomiędzy przedsięwzięciami rewitalizacyjnymi .	105
Tabela 41 Działania z okresu programowania 2007-2013 .....	106
Tabela 42 Działania z okresu programowania 2007-2013 .....	111
Wykres 1 Mieszkańcy Gminy Ińsko w poszczególnych grupach wiekowych .....	27
Wykres 2 Liczba osób w gospodarstwach domowych korzystających z pomocy społecznej ....	29
Wykres 3 Bezrobotni w Gminie Ińsko w latach 2011-2016.....	32
Rysunek 1 Podział Gminy Ińsko na obszary analityczne.....	23
Rysunek 2 Miasto Ińsko podzielone na 3 obszary analityczne .....	24
Rysunek 3 Podobszar rewitalizacji – Sołectwo Ścienne .....	55
Rysunek 4 Podobszar rewitalizacji – Obszar I miasta Ińska.....	57