

Uchwała Nr XX/162/2020
Rady Miejskiej w Ińsku
z dnia 16 grudnia 2020 roku

w sprawie wyrażenia zgody na zbycie nieruchomości w drodze przetargu

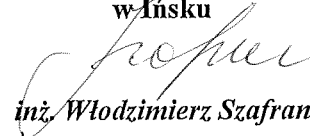
Na podstawie art. 18 ust. 2 pkt 9 lit. a ustawy z dnia 8 marca 1990 roku o samorządzie gminnym (Dz.U. z 2020 r., poz.713 z późn.zm.) oraz art. 13 ust. 1, art. 37 ust. 1 ustawy z dnia 21 sierpnia 1997 roku o gospodarce nieruchomościami (Dz.U. z 2020 r., poz. 1990) uchwała się, co następuje:

§ 1. Wyraża się zgodę Burmistrzowi Ińska na sprzedaż w drodze przetargu nieruchomości gruntowej, położonej w obrębie II miasta Ińsko, przy ul. Armii Krajowej, działka numer geodezyjny 321/4, o powierzchni 0,5310 ha, stanowiącej własność Gminy Ińsko, dla której Sąd Rejonowy w Stargardzie prowadzi księgę wieczystą nr SZ1T/00116470/4.

§ 2. Wykonanie uchwały powierza się Burmistrzowi Ińska.

§ 3. Uchwała wchodzi w życie z dniem podjęcia.

Przewodniczący Rady Miejskiej
w Ińsku


inż. Włodzimierz Szafran

UZASADNIENIE

Gmina Ińsko jest właścicielem nieruchomości gruntowej położonej w obrębie II miasta Ińsko, przy ul. Armii Krajowej, działka numer geodezyjny 321/4, o powierzchni 0,5310 ha, dla której prowadzona jest księga wieczysta nr SZ1T/00116470/4. Zgodnie z ustaleniami obowiązującego miejscowego planu zagospodarowania przestrzennego miasta Ińsko, zatwierdzonego uchwałą Rady Miejskiej w Ińsku Nr XIV/90/2011 z dnia 27 października 2011 roku w sprawie *miejscowego planu zagospodarowania przestrzennego miasta Ińsko obręb I i obręb II* (Dz.U. Województwa Zachodniopomorskiego z dnia 11 lutego 2016 roku, pozycja 742 zm. Dz.U. Województwa Zachodniopomorskiego z 2016 roku, poz. 2590), ww. działka położona jest na terenie oznaczonym symbolem 47 bU – *„Teren zabudowy usługowej, w tym lokalizacji obiektu handlowo-usługowego o powierzchni sprzedaży do 1000 m² oraz stacji paliw płynnych, dopuszcza się realizację jednego mieszkania wbudowanego w obiekt usługowy lub wolnostojącego budynku mieszkalnego jednorodzinnego dla właściciela obiektu usługowego”*.

Zgodnie z przepisami ustawy z dnia 21 sierpnia 1997 roku o gospodarce nieruchomościami (tj. Dz.U. z 2020 r., poz. 1990.) *„(...) zastrzeżeniem wyjątków wynikających z ustaw, nieruchomości mogą być przedmiotem obrotu. W szczególności nieruchomości mogą być przedmiotem sprzedaży, zamiany i zrzeczenia się, oddania w użytkowanie wieczyste, w najem lub dzierżawę, użyczenia, oddanie w trwałą zarząd (...)”*.

Nieruchomości są sprzedawane w drodze przetargu ustnego nieograniczonego, przetargu ustnego ograniczonego, przetargu pisemnego nieograniczonego lub przetargu pisemnego ograniczonego. Przetarg ustny nieograniczony ma na celu uzyskanie najwyższej ceny. O zastosowanej formie przetargu decyduje organizator.

Sprzedaż przedmiotowej nieruchomości spowoduje dochód do budżetu Gminy Ińsko, a więc zasadne jest podjęcie uchwały o wyrażeniu zgody na zbycie nieruchomości w drodze przetargu ustnego nieograniczonego.

Projekt uchwały w ww. sprawie wniesiony został pod obrady z inicjatywy Burmistrza Ińska.

MAPA Z PROJEKTEM PODZIAŁU NIERUCHOMOŚCI

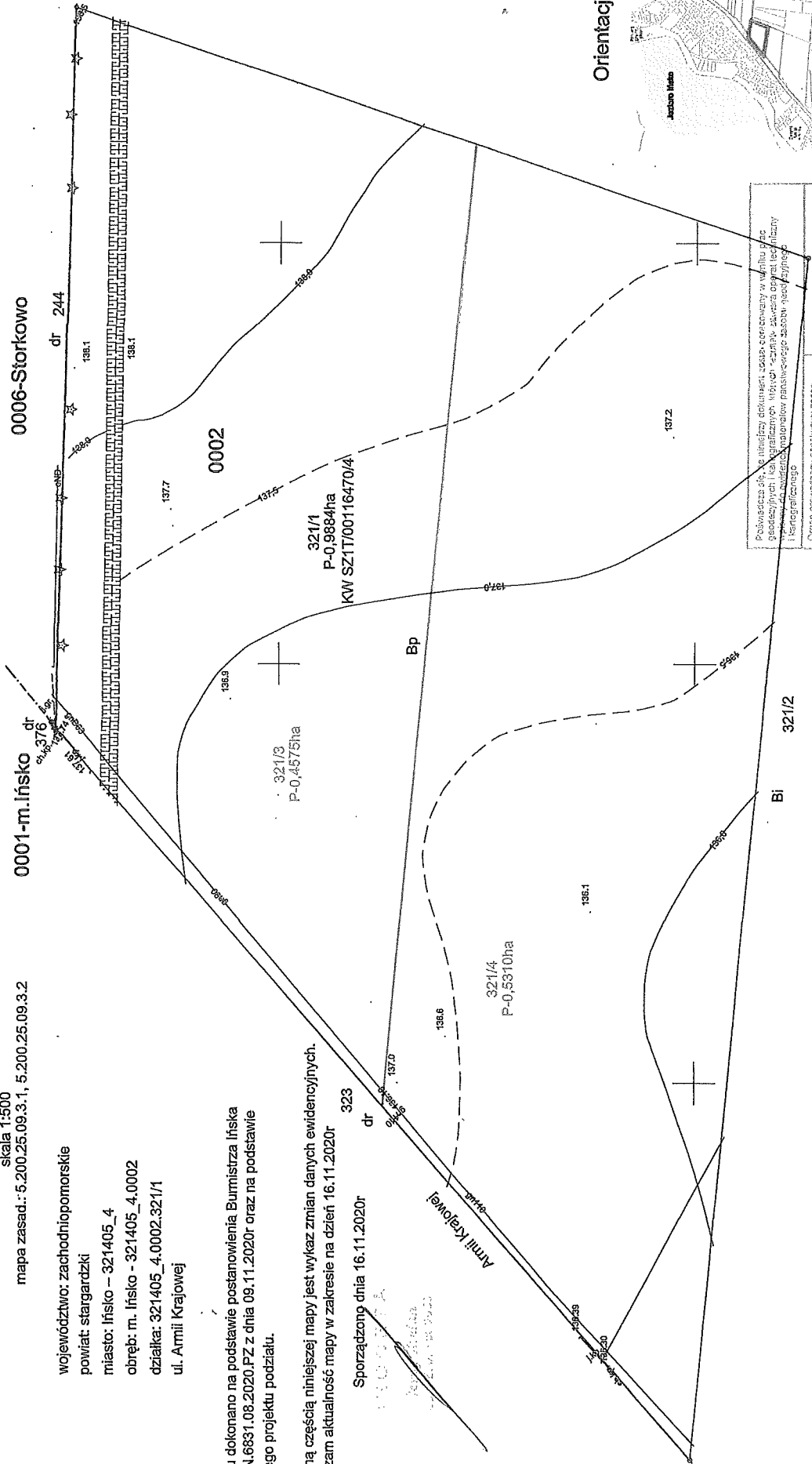
NG.II.66401.1986.2020.AU
 skala 1:500
 mapa zasad.: 5.200.25.09.3.1, 5.200.25.09.3.2

województwo: zachodniopomorskie
 powiat: stargardzki
 miasto: Irsko - 321405_4
 obręb: m. Irsko - 321405_4.0002
 działka: 321405_4.0002.321/1
 ul. Armii Krajowej

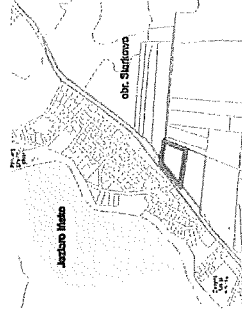
Podziału dokonano na podstawie postanowienia Burmistrza Irska znak GN.6831.08.2020.PZ z dnia 09.11.2020r oraz na podstawie wstępnego projektu podziału.

Integralną częścią niniejszej mapy jest wykaz zmian danych ewidencyjnych. Stwierdzam aktualność mapy w zakresie na dzień 16.11.2020r

Sporządzono dnia 16.11.2020r



Orientacja



Podpiszcie się niniejszy dokument, jeżeli nie macie zastrzeżeń co do treści niniejszej mapy i danych ewidencyjnych, w tym: - czy dane są zgodne z danymi z ewidencji gruntów i budynków, - czy dane są zgodne z danymi z ewidencji gruntów i budynków, - czy dane są zgodne z danymi z ewidencji gruntów i budynków, - czy dane są zgodne z danymi z ewidencji gruntów i budynków.	STAROSTA STARGARDZKI
Organ odpowiedzialny za udzielenie zgody na wydanie mapy zasadniczej i ewidencyjnej.	P. 3214. 2010.1603
Data wpisania operacji do ewidencji gruntów i budynków.	07.11.2020
Imię, nazwisko i adres osoby reprezentującej organ	z up. Starosta Jolanta Radwań Starszy geodeta