



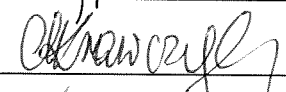


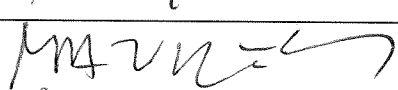









Załącznik nr ...1...
Do protokołu nr ...XXXV/2018
z ...
Rady Miejskiej w Ińsku
z dnia ...26.04.2018...

**Lista obecności
Radnych Rady Miejskiej w Ińsku
na Sesji w dniu 26 kwietnia 2018 roku**

Lp.	Nazwisko i imię	Podpis
1.	Dec Kazimierz	
2.	Działoszewska Teresa	
3.	Halejcio Władysław	
4.	Kościelny Jerzy	
5.	Krawczyk Maria	
6.	Lorek – Dezor Donata	
7.	Machnik Adam	
8.	Mazurek Zbigniew	
9.	Pańczyk Paweł	
10.	Sadowska Joanna	
11.	Skonieczko Krzysztof	
12.	Sydor Krystyna	
13.	Szafran Włodzimierz	
14.	Tomczyk Władysław	
15.	Woźniak Roman	

Załącznik nr 2
 Do protokołu nr XXXV/2018
 z dnia 26.04.2018 roku
 Rady Miejskiej w Ińsku




**Lista obecności
 gości zaproszonych oraz mieszkańców obecnych
 na Sesji w dniu 26 kwietnia 2018 roku**

L.p.	Nazwisko i imię	Podpis
1.	Liwak Jacek Burmistrz Ińska	
2.	Kupczyński Michał Zastępca Burmistrza Ińska	
3.	Tomkowiak Elżbieta Skarbnik Gminy Ińsko	
4.	Leśkiw Jarosław Sekretarz Gminy Ińsko	
5.	insp. Nowak Robert Komendant Powiatowy Policji w Stargardzie	kom. Sławomir Jesiulski K.P.
6.	st. asp. Pozorski Krzysztof Kierownik Posterunku Policji w Ińsku	
7.	Klym Jakub Dyrektor ICK	
8.	Dziemiańczyk Jolanta Dyrektor Zespołu Szkół w Ińsku	
9.	Trzaska – Huk Izabela p.o. Kierownika OPS w Ińsku	
10.	Licht&Przeworska Radca Prawny	
11.	Saładak Bogdan ZUBiK Ińsko	
12		
13		

resy puc

Załącznik nr 3
Do protokołu nr XXXV/2018
z ...

**Lista obecności Sołtysów Rady Miejskiej w Insku
na Sesji w dniu 26 kwietnia 2018 roku**

Lp.	Nazwisko i imię	Podpis
1.	Deska Jolanta Sołtys Sołectwa Ścienne	N
2.	Halejcio Władysław Sołtys Sołectwa Linówko	N
3.	Motyl Andrzej Sołtys Sołectwa Ciemnik	N
4.	Rusielewicz Piotr Sołtys Sołectwa Czertyń	N
5.	Potrykus Dorota Sołtys Sołectwa Studnica	
6.	Ulan Eugeniusz Sołtys Sołectwa Granica	
7.	Malec Lidia Sołtys Sołectwa Storkowo	

Załącznik nr 4
Do protokołu nr XXV/2018
Rady Miejskiej w Ińsku
20.04.2018r.

Sprawozdanie Burmistrza Ińska
z działalności za okres od 28.03.2018r. do 20.04.2018r.

- spotkanie z postami PiS w Kinie Morena;
- powołanie na stanowisko PO kierownika OPS;
- rozstrzygnięcie konkursu na kierownika OPS;
- złożenie skargi kasacyjnej do Sądu Najwyższego oraz wniosku o wstrzymanie wykonania wyroku Sądu Apelacyjnego z dnia 28.02.2018 r. w sprawie Klimek przeciwko Gmina Ińsko;
- podpisanie umowy ze Stowarzyszeniem LGD WIR na remont obiektu byłego dworca PKP z przeznaczeniem na Izbę Pamięci;
- zajęcie stanowiska na piśmie wobec przedstawionych taryf na zbiorowe zaopatrzenie w wodę i odprowadzanie ścieków;
- otwarcie wystawy okolicznościowej „Para buch” poświęconej historii kolei wąskotorowej w Ińsku;
- spotkanie z przedstawicielem ENEA Oświetlenie w sprawie modernizacji oświetlenia na cmentarzu w Ińsku;
- udział w sprawie sądowej o wyodrębnienie lokali mieszkalnych w nieruchomości przy ul. Zwycięzców 31;
- omówienie z panią dyrektorem Zespołu Szkół w Ińsku nowego arkusza organizacyjnego na rok szkolny 2018/2019;
- spotkanie z kierownikiem budowy remontu drogi wojewódzkiej 151 - omówienie bieżących problemów;
- spotkanie z inwestorami, chcącymi inwestować w budowę ośrodka dla seniorów;
- spotkanie z dyrektorem Wód Polskich w Szczecinie w sprawie stanowiska Gminy Ińsko na przedstawione taryfy na zbiorowe zaopatrzenie w wodę i odprowadzanie ścieków;
- podpisanie aktu notarialnego na zamianę lokalu komunalnego na mieszkanie prywatne;
- udział w konferencji zorganizowanej przez WFOŚiGW poświęconej pozyskiwaniu funduszy na inwestycje związane z działaniem klastrów energii;
- spotkanie z komornikiem sądowym w sprawie wyjaśnienia problemów związanych z udziałami w działce pod Kinem Morena;
- spotkanie z Wojewodą p. T. Hincem w sprawie opinii do wniosku o zmianę granic administracyjnych Gminy Ińsko;
- udział w giełdzie partnerów w ramach stowarzyszenia Pomerania;

**Komenda Powiatowa Policji
w Stargardzie**

**Posterunek Policji
w Ińsku**

INFORMACJA

**dotycząca stanu bezpieczeństwa i porządku
publicznego na terenie działania
Posterunku Policji w Ińsku
w 2017 roku**

Panie Przewodniczący, Szanowna Rado, Panie Burmistrzu, zaproszeni goście.

W minionym roku funkcjonariusze Posterunku Policji w Ińsku realizując swoje zadania podjęli ponad **911** (406-2016) interwencji, w tym **73** (68-2016) interwencje domowe, legitymując przy tym blisko **1438** (581-2016) osób i przeprowadzając ponad **450** (608-2016) wywiadów oraz ustaleń dla sądów, prokuratur, a także innych instytucji. Przeprowadzili **210** (247-2016) spotkań ze społeczeństwem.

Ponadto policjanci do sądów, prokuratur, jednostek policji czy izby wytrzeźwień lub zakładów penitencjarnych doprowadzili blisko **39** (24-2016) osób.

Podczas pełnienia służby ujawnili około **302** (193-2016) wykroczeń, z których **169** (97-2016) to przeciwko bezpieczeństwu i porządkowi w komunikacji, **26** (65-2016) przeciwko porządkowi i spokojowi publicznemu, **36** (9-2016) z ustawy o wychowaniu w trzeźwości, **14** (9-2016) przeciwko mieniu i urządzeniom użytku publicznego oraz **57** (13-2016) wykroczeń innych.

W minionym roku policjanci podejmowali wysiłek nie tylko w celu ograniczenia przestępczości pospolitej. Mieli na uwadze także bezpieczeństwo na drogach. Zintensyfikowane działania o charakterze prewencyjnym pozwoliły na zatrzymanie **8** (4-2016) nietrzeźwych kierujących oraz po spożyciu alkoholu.

Na podstawie zgromadzonego materiału dowodowego stwierdzono popełnienie **43** przestępstw. Wskaźnik wykrywalności ogólnej ukształtował się na poziomie **81,00%** (62,5 %-2016) i był o **18,5 %** wyższy od uzyskanego w 2016 roku.

I. SŁUŻBA KRYMINALNA

PRZESTĘPCZOŚĆ OGÓŁEM

Na terenie Posterunku Policji w Ińsku stwierdzono **43** przestępstwa. W porównaniu do roku poprzedniego stanowi to wzrost o **5** przestępstw.

Wykrywalność ogólna wyniosła 81% (62,5 %-2016) i była wyższa o 18,5%.

2. PRZESTĘPCZOŚĆ KRYMINALNA

Tendencje w najbardziej uciążliwych kategoriach przestępstw pospolitych na terenie działania Posterunku Policji w Ińsku przedstawiają się następująco:

- **zabójstwo - 0**
- **rozbój, kradzież rozbójnicza i wymuszenie rozbójnicze – 0**
- **bójki lub pobicia - 0**
- **kradzież samochodu – 0**
- **kradzież cudzej rzeczy** – odnotowano 4 przestępstwa. Wykrywalność na poziomie 75%. W tej kategorii stwierdzono taką samą ilość przestępstw jak w roku 2016.
- **kradzież z włamaniem** – odnotowano 3 przestępstwa. Wykrywalność w tej kategorii ukształtowała się na poziomie 66,6%. W tej kategorii stwierdzono spadek o 2 przestępstwa w stosunku do roku 2016.
- **uszkodzenie rzeczy** – stwierdzono 4 zdarzenia na terenie miasta i gminy Ińsko. Wykrywalność ogólna ukształtowała się na poziomie 75%. W tej kategorii w analizowanym 2017 roku stwierdzono o 2 przestępstwa więcej niż w 2016 roku.
- **Uszczerbek na zdrowiu** – stwierdzono 1 zdarzenie na terenie miasta i gminy Ińsko. Wykrywalność na poziomie 100%. W tej kategorii stwierdzono taką samą ilość przestępstw jak w roku 2016.

3. PRZESTĘPCZOŚĆ NARKOTYKOWA

W 2017 roku Posterunek Policji w Ińsku wszczął 1 przestępstwo narkotykowe zaistniałe na terenie Miasta Ińsko – wykrywalność 100%

4. POSZUKIWANIA OSÓB

Ważnym czynnikiem w walce z przestępczością jest skuteczność Policji w efektywnym poszukiwaniu osób na podstawie listów gończych, nakazów doprowadzenia do Zakładów Karnych lub Aresztów Śledczych oraz wezwań do ustalenia miejsca pobytu.

Funkcjonariusze PP Ińsko zatrzymali 14 osób. Jest to o 6 osób więcej niż w 2016r

II. SŁUŻBA PREWENCYJNA

1. ZAGADNIENIA ZWIĄZANE Z PRACĄ SŁUŻBY PREWENCJI

W roku 2017 w Posterunku Policji w Ińsku pełniło służbę 4 funkcjonariuszy, w tym 2 dzielnicowych, 1 asystent ds. kryminalnych oraz Kierownik Posterunku. Stan etatowy wynosił 5 policjantów.

Na dzień **31.12.2017** roku Posterunek Policji w Ińsku posiadał jeden oznakowany radiowóz m-ki Kia Ceed.

Kolejną kwestią charakteryzującą pracę prewencyjną, wymagającą zaangażowania ogromnych sił i środków, jest reakcja na zgłoszone interwencje.

Policjanci PP Ińsko mają spory udział w tej kategorii zdarzeń prewencyjnych tj:

* interwencje publiczne – **808**

- interwencje domowe - **73**

W stosunku do roku ubiegłego odnotowano łącznie dwukrotnie więcej interwencji. Podczas tych interwencji wylegitymowano 1438 osób.

Funkcjonariusze Posterunku Policji w Ińsku w analizowanym roku wykonali łącznie 39 doprowadzeń osób między innymi do Sądów, Prokuratury, Izby Wyrzeźwień, placówek służby zdrowia, Zakładów Karnych i Aresztu Śledczego. W stosunku do roku 2016 jest to o 15 doprowadzeń więcej.

Następnie Policjanci Posterunku Policji w Ińsku w ciągu całego roku dla organów zlecających przeprowadzili **450** wywiadów i ustaleń. Na jednego policjanta dzielnicowego przypadło blisko 200 dokumentów do realizacji o różnym stopniu trudności.

W trakcie służby w ocenianym roku funkcjonariusze Posterunku Policji w Ińsku zatrzymali na gorącym uczynku popełnienia przestępstwa 28 osób i jest to o 22 osoby więcej niż w 2016r. Na terenie Miasta i Gminy Ińsko ustalono łącznie 38 sprawców wszystkich przestępstw w tym **4** osoby nieletnie.

2. PRZESTĘPCZOŚĆ OSÓB NIELETNICH.

W 2016 roku na terenie Posterunku Policji w Ińsku 4 nieletnich dokonało łącznie 11 czynów karalnych opisanych w Kodeksie Karnym. W porównaniu z rokiem 2016, nieletni dokonali o 5 czynów więcej.

W przeważającej większości, sprawcami czynów karalnych są chłopcy, uczniowie szkoły podstawowej jak i gimnazjum.

3. PRZEMOC DOMOWA

Na podstawie analizy materiałów zebranych w ramach prowadzonej procedury „Niebieskiej Karty” w okresie sprawozdawczym, na terenie PP Ińsko odnotowano 73 interwencji domowych. Sporządzonych zostało łącznie 14 Niebieskich Kart.

Łącznie wszczęto 7 postępowań przygotowawczych dotyczących znęcania się psychicznego lub fizycznego nad osobą najbliższą. W wyniku przeprowadzonych postępowań łącznie potwierdzono zaistnienie przemocy domowej w 5 przypadkach w wyniku czego skierowano 5 aktów oskarżenia do Sądu. We wszystkich postępowaniach sprawcami byli mężczyźni.

4. WYKROCZENIA

Jednym z ważniejszych kierunków działania w 2017 roku wynikającym głównie z oczekiwań społecznych była reakcja na wykroczenia, szczególnie te najbardziej uciążliwie społecznie.

Policjanci w stosunku do 302 (193-2016) sprawców wykroczeń stosowali różne formy represji karnej w postaci kierowania wniosków o ukaranie do Sądu Rejonowego Wydziału Karnego, nakładania grzywnien w postaci mandatów karnych oraz pouczeń. W porównaniu do roku poprzedniego daje to wzrost o 109 wykroczeń. W 190 przypadkach wobec sprawców wykroczeń, policjanci zastosowali środek oddziaływania wychowawczego w postaci pouczenia , z kolei mandatami karnymi ukaranych zostało 111 (43-2016) osób.

Najczęściej popełniane wykroczenia

- 1. p-ko bezpieczeństwu w komunikacji – 169***
- 2. z ustawy o wychowaniu w trzeźwości – 36***
- 3. p-ko porządkowi publicznemu - 26***
- 4. p-ko bezpieczeństwu osób i mienia - 18***

5. p-ko urządzeniom użytku publicznego - 14
6. p-ko innym przepisom - 31

5. BEZPIECZENSTWO W RUCHU DROGOWYM

Jednym z najważniejszych elementów mającym wpływ na bezpieczeństwo mieszkańców Miasta i Gminy Ińsko jest zapewnienie bezpieczeństwa w ruchu drogowym. Zadanie to jest realizowane w głównej mierze przez policjantów ruchu drogowego.

W 2017 roku na terenie PP Ińsko stwierdzono 7 kolizji drogowych. W stosunku do roku 2016 odnotowano o 3 kolizje mniej.

Najczęstszą przyczyną było niedostosowanie prędkości do warunków drogowych.

Ponadto w 2017r na naszym terenie stwierdzono 3 wypadki drogowe, w wyniku których jedna osoba poniosła śmierć, a cztery osoby zostały ranne. W roku 2016 odnotowano o jeden wypadek drogowy mniej.

Aby poprawić stan bezpieczeństwa na drogach systematycznie prowadzone są działania oraz akcje mające zwiększyć świadomość użytkowników dróg, a tym samym przyczynić się do jego poprawy. Wśród wielu działań prowadzonych przez policjantów należy wymienić działania Trzeźwość, Pasy, Telefon, Piesi oraz Bezpieczna Gmina, w których udział biorą patrole mieszane wspólnie z funkcjonariuszami ruchu drogowego i straży leśnej a także sąsiednich Posterunków Policji.

W 2017 roku policjanci **PP Ińsko** na terenie swojego działania ujawnili 7 osób, które kierowały w stanie nietrzeźwości pojazdami mechanicznymi oraz 1 kierującego w stanie po użyciu alkoholu. W stosunku do 2016r odnotowano wzrost o 5 takich zdarzeń.

6. IMPREZY SPORTOWE ORAZ O CHARAKTERZE ARTYSTYCZNO ROZRYWKOWYM

Jednym z ważniejszych zadań realizowanych na rzecz bezpieczeństwa mieszkańców **Miasta i Gminy Ińsko** jest zabezpieczenie imprez masowych. Dotyczy to zarówno imprez sportowych jak i rozrywkowych. Głównym celem jest niedopuszczenie do zbiorowego zakłócenia ładu i porządku przez ich uczestników, jak też troska o prawidłowość zabezpieczenia przez organizatorów.

W 2017 roku policjanci **Posterunku Policji w Ińsku** brali udział w zabezpieczeniu około 20 imprez artystyczno-rozrywkowych. Wśród wszystkich, 15 stanowiły imprezy sportowe

(mecze piłkarskie).

Dzięki rzetelnemu i profesjonalnemu podejściu do realizacji zabezpieczeń imprez masowych nie doszło do żadnych większych incydentów, a tym samym zakłóceń porządku prawnego.

7. SKARGI I WNIOSKI

W 2017r na funkcjonariuszy **Posterunku Policji w Ińsku** nie wpłynęła żadna skarga a tym samym nie wszczynano żadnych postępowań wyjaśniających p-ko funkcjonariuszom. Podsumowując powyższe należy zauważyć, iż współpraca z lokalną społecznością jest wysoce efektywna a wykonywane przez policjantów PP Ińsko czynności służbowe charakteryzują się pełnym profesjonalizmem.

8. PODSUMOWANIE

Podsumowując stwierdzić należy, iż stan bezpieczeństwa i porządku publicznego na terenie działania Posterunku Policji w Ińsku, zgodnie z przyjętą strategią, nie uległ pogorszeniu. W wielu elementach, na które w znacznym stopniu wpływ miała Policja, odnotowano pozytywne tendencje. Natomiast obszary zdefiniowane negatywnie, stanowią dla nas podstawę do wypracowania kierunków działań na rok bieżący.

opracował: **STEROWNIK**
Posterunku Policji w Ińsku
KPP w Stargardzie

st.asp. Krzysztof Pozorski

Pozorski K.



Informacja
o współpracy Gminy Ińsko z organizacjami pozarządowymi oraz innymi podmiotami
prowadzącymi działalność pożytku publicznego za 2017 rok

Stosownie do ust. 2 Rozdział IX Uchwały nr XXI/136/2016 Rady Miejskiej w Ińsku z dnia 17 listopada 2016 r. w sprawie przyjęcia programu współpracy Gminy Ińsko z organizacjami pozarządowymi oraz innymi podmiotami prowadzącymi działalność pożytku publicznego na 2017 rok – przedkładam informację w sprawie realizacji przyjętego programu.

Na terenie Gminy Ińsko działa szereg organizacji pozarządowych, w tym m.in.:

1. Towarzystwo Przyjaciół Dzieci Zachodniopomorski Oddział Regionalny;
2. Stowarzyszenie Ińskie Lato Filmowe;
3. Stowarzyszenie na Rzecz Promocji Ziemi Ińskiej;
4. Stowarzyszenie Rozwoju Ziemi Ińskiej;
5. Stowarzyszenie Ochotnicza Straż Pożarna w Ińsku;
6. Stowarzyszenie „Sami sobie i innym” w Storkowie,
7. Ludowy Klub Sportowy „INA” Ińsko.
8. Ludowy Iński Klub Sportów Walki „TAIKYOKU”.
9. Polskie Towarzystwo Walki z Kalectwem;
10. Polski Związek Emerytów Rencistów i Inwalidów;
11. Zachodniopomorski Związek Sybiraków;
12. Związek Ukraińców w Polsce koło w Ińsku,
13. Stowarzyszenie Przyjaciół Ściennego,
14. Stowarzyszenie „Ińskie Towarzystwo Przyrodnicze”,
15. Stowarzyszenie Właścicieli Gruntów Gminy Ińsko,
16. Stowarzyszenie „Ińska Rzeczpospolita Babska”,
17. Stowarzyszenie Inicjatyw Społecznych i Kulturalnych KADAM.

W realizacji zadań własnych gmina Ińsko w 2017 r. współpracowała w szerszym zakresie z następującymi organizacjami pozarządowymi:

1. Towarzystwo Przyjaciół Dzieci Zachodniopomorski Oddział Regionalny prowadzi na terenie Gminy Ińsko, w ramach otwartego konkursu ofert, świetlice socjoterapeutyczne dla dzieci oraz grupę przedszkolną ze szczególnym uwzględnieniem dzieci z rodzin niewydolnych wychowawczo w obiektach gminnych w następujących miejscowościach:
 - 1.1. Ińsko,
 - 1.2. Ścienne,
 - 1.3. Ciemnik,
 - 1.4. Storkowo,

W każdej ze świetlic zatrudnieni są przede wszystkim mieszkańcy Gminy Ińsko. Zatrudnianie pracowników oraz sposób prowadzenia świetlic uzgadniane jest z gminą. Koszt utrzymania obiektów spoczywa na Gminie Ińsko. Gmina przeznaczyła w 2017 r. na prowadzenie świetlic socjoterapeutycznych w ramach konkursu ofert - dotację w wysokości 60.000,00 zł.

2. Stowarzyszenie Ludowy Klub Sportowy „INA” Ińsko realizowało w roku 2017 r. zadania w zakresie upowszechniania kultury fizycznej i sportu.

Realizacja zadania obejmowała następujące przedsięwzięcia:

- 2.1. opracowanie programu szkolenia i współzawodnictwa dzieci i młodzieży zamieszkałej na terenie gminy,
- 2.2. opracowanie kalendarza imprez oraz regulaminów zawodów rekreacyjno – sportowych,
- 2.3. kontynuacja udziału w rozgrywkach drużyn piłki nożnej,
- 2.4. opracowania kalendarza imprez sportowych, a na ich podstawie:
 - 2.4.1. szkolenie dzieci i młodzieży w poszczególnych dyscyplinach sportowych ze szczególnym uwzględnieniem dyscyplin i dziedzin sportu doskonalących sprawność fizyczną dzieci i młodzieży;
 - 2.4.2. zaangażowanie dzieci i młodzieży w zawodach sportowych indywidualnych drużynowych w tym zajęcia i treningi
 - 2.4.3. zorganizowanie zawodów sportowych oraz współzawodnictwa sportowego dzieci i młodzieży,
 - 2.4.4. popularyzacja różnych dyscyplin sportowych, poprzez udział dzieci i młodzieży w zawodach sportowych, obozach, zgrupowaniach, turniejach, meczach weekendowych.

Gmina Ińsko przeznaczyła w 2017 r. w ramach konkursu ofert - dotację w wysokości 90.000,00 zł.

3. Stowarzyszenie Ińskie Lato Filmowe jest współorganizatorem kolejnych edycji Ińskiego Lata Filmowego. W roku 2017 była to 44 edycja.

Podział zadań i czynności przy organizacji tej imprezy przedstawia się następująco:

- program imprezy, terminy i jej główne cele - ustalany jest wspólnie przez obie strony,
- sprawy organizacyjne związane z realizacją założeń programowych (zamówienia filmów, zaproszenia aktorów, reżyserów), zapewnienie zakwaterowania, przewozy filmów oraz zaproszonych gości, zapieczęcie finansowania imprezy, itp. – realizuje stowarzyszenie,
- sprawy przygotowania kina, bezpieczeństwa, obsada osobowa w kinie – realizuje gmina.

W roku 2017 nie udzielono dotacji na realizację Ińskiego Lata Filmowego lecz Gmina Ińsko bezpośrednio poniosła koszty związane z wyświetlaniem filmów w kinie plenerowym oraz koszty dowozów i projekcji filmów dla dzieci (bajki) oraz wykonania tablicy upamiętniającej nadanie promenadzie nazwy Promenada im. Jerzego Hoffmana. Koszt organizacji tej części Ińskiego Lata Filmowego wyniósł kwotę 40.240,00 zł.

4. Stowarzyszenie Ochotnicza Straż Pożarna w Ińsku współpracuje z Gminą Ińsko w zakresie poprawy bezpieczeństwa na terenie Gminy. Stowarzyszenie wspiera działalność kulturalną i edukacyjną wśród mieszkańców, uczestniczy przy organizowanych przez Gminę imprezach okolicznościowych oraz wydarzeniach społecznych (Dni Ińska, Ińskie Lato Filmowe, Wielka Orkiestra Świątecznej Pomocy, Dzień Dziecka, Dzień Św. Floriana, wybory – ochrona lokali wyborczych itp.). Prowadzi sukcesywne szkolenia swoich członków oraz organizuje pokazy ratownictwa dla mieszkańców gminy. Ponadto stowarzyszenie na rzecz Gminy wykonuje odpłatne usługi jak np.: prace wysokościowe na wysięgniku, ścinanie drzew, pielęgnacja zieleni miejskiej itp.

W 217 r. Gmina Ińsko udzieliła Stowarzyszeniu dotacji w wysokości 7.000,00 zł na zakup umundurowania (rękawice, buty..) oraz wentylatora oddymiającego.

5. Stowarzyszenie Ludowy Iński Klub Sportów Walki „TAIKYOKU” prowadzi działalność szkoleniową wśród dzieci i młodzieży szkolnej poczynając od najmłodszych 5-cio latków, gdzie zajęcia prowadzone są w formie rekreacji ruchowej z elementami karate, jak i dla młodzieży i dorosłych w zakresie karate i samoobrony, a w szczególności:

- prowadzenie zajęć z zakresu sportów walki – karate dla dzieci i młodzieży jak również samoobrona dla dorosłych,
- organizację turniejów sportowych wewnątrzklubowych,
- organizację wyjazdów na turnieje międzyklubowe i ogólnopolskie: w 2015 zawodnicy brali udział w zawodach karate w Stargardzie oraz w Gryfinie oraz brali udział w obozie integracyjnym w Jarosławcu
- promowanie zdrowego stylu życia poprzez upowszechnianie i popularyzację karate: cykliczne odbywają się spartakiady rodzinne zawodników klubu oraz ich rodziców,
- stwarzanie dogodnych warunków do krzewienia kultury fizycznej, rekreacji, poprawy kondycji fizycznej wśród społeczności lokalnej.

Klub przygotowuje młodzież i dzieci do uczestnictwa w zawodach sportowych różnej rangi. Działalność klubu to również szerzenie sztuki karate wśród lokalnej społeczności poprzez organizowanie pokazów karate.

Gmina wspierała działalność Klubu poprzez udzielenie pomocy i doradztwa w tworzeniu wniosków o uzyskanie dofinansowania zewnętrznego.

Gmina Ińsko przeznaczyła w 2017 r. w ramach konkursu ofert - dotację w wysokości 15.000,00 zł.


6. Stowarzyszenie Inicjatyw Społecznych i Kulturalnych KADAM aktywnie działa wraz z Gminą Ińsko oraz Ińskim Centrum Kultury na rzecz integracji i promocji Gminy Ińsko.

Stowarzyszenie KADAM:

- współorganizowało 25 Finał WOŚP,
- w dniach 20-21.01.2017 r. współorganizowało bale karnawałowe na terenie Gminy Ińsko,
- w dniach 01-01.07.2017 r. współorganizowało Dni Ińska,
- w dniu 28.10.2016 r. współorganizowało Dzień Seniora.

7. Stowarzyszenie „Ińska Rzeczpospolita Babska” w 2017 r. współpracowała z Ińskim Centrum Kultury pomagając w pracy biblioteki publicznej oraz aktywnie uczestnicząc w organizowanych przez ICK przedsięwzięciach.

Sekretarz Gminy
mgr Jarosław Leśkiw



Ińsko, 19.04.2018 r.

**Uchwała nr XXXV/228/2018
Rady Miejskiej w Ińsku
z dnia 26 kwietnia 2018 roku**

Załącznik nr 8
Do protokołu nr XXXV/1518
z h. rej.
Rady Miejskiej w Ińsku
z dnia 26.04.2018 roku

**w sprawie podziału Gminy Ińsko na stałe obwody głosowania, ustalenia ich granic
i numerów oraz siedzib obwodowych komisji wyborczych**

Na podstawie art. 13 ust. 1 ustawy z dnia 11 stycznia 2018 r. o zmianie niektórych ustaw w celu zwiększenia udziału obywateli w procesie wybierania, funkcjonowania i kontrolowania niektórych organów publicznych (Dz. U. poz. 130) oraz art. 12 § 2, 3, 11-13 ustawy z dnia 5 stycznia 2011 roku Kodeks wyborczy (Dz. U. z 2017 r. poz. 15 i 1089 oraz z 2018 r. poz. 4, 130 i 138) uchwała się, co następuje:

§ 1. Na terenie Gminy Ińsko tworzy się 2 stałe obwody głosowania, których numery i granice oraz siedziby obwodowych komisji wyborczych określa załącznik do uchwały.

§ 2. Na ustalenia Rady w sprawie podziału Gminy Ińsko na obwody głosowania wyborcom w liczbie co najmniej 15, przysługuje prawo wniesienia skargi do Komisarza Wyborczego w Szczecinie w terminie 5 dni od dnia podania do publicznej wiadomości w sposób zwyczajowo przyjęty na terenie gminy.

§ 3. Traci moc uchwała Nr XXVIII/196/2013 Rady Miejskiej w Ińsku z dnia 26 marca 2013 r. w sprawie podziału Gminy Ińsko na obwody głosowania, ustalenia ich granic i numerów oraz siedzib obwodowych komisji wyborczych (Dz. Urz. Woj. Zachodniopomorskiego poz. 1987).

§ 4. Uchwała podlega ogłoszeniu w Dzienniku Urzędowym Województwa Zachodniopomorskiego oraz podaniu do publicznej wiadomości w sposób zwyczajowo przyjęty i wchodzi w życie po upływie 14 dni od dnia ogłoszenia.

**Przewodniczący Rady Miejskiej
w Ińsku**
Włodzimierz Szafran

**PODZIAŁ GMINY IŃSKO NA STAŁE OBWODY GŁOSOWANISW, USTALENIA
ICH NUMERÓW I GRANIC ORAZ SIEDZIB OBWODOWYCH KOMISI
WYBORCZYCH**

Numer stałego obwodu głosowania	Granice stałego obwodu głosowania	Siedziba obwodowej komisji wyborczej
1	Część Gminy Ińsko obejmująca miejscowości: Miasto Ińsko	Zespół Szkół w Ińsku (sala gimnastyczna) ul. Poprzeczna 1 73-140 Ińsko
2	<u>Część Gminy Ińsko obejmująca sołectwa:</u> Sołectwo Ciemnik obejmujące miejscowości: Ciemnik, Gronówko, Górnik, Dolnik Sołectwo Czertyń obejmujące miejscowości: Czertyń Sołectwo Granica obejmująca miejscowości: Granica Sołectwo Linówko obejmująca miejscowości: Linówko, Miałka, Pawalice Sołectwo Storkowo obejmująca miejscowości: Storkowo, Kanice, Waliszewo, Wierzchucice Sołectwo Studnica obejmująca miejscowości: Studnica, Nierybno Sołectwo Ścienne obejmująca miejscowości: Ścienne, Kleszcze	Kino Morena ul. Przybrzeżna 1 73-140 Ińsko

Uzasadnienie

Ustawa z dnia 11 stycznia 2018 r. o zmianie niektórych ustaw w celu zwiększenia udziału obywateli w procesie wybierania, funkcjonowania i kontrolowania niektórych organów publicznych nakłada obowiązek dokonania podziału gminy na stałe obwody głosowania w terminie 1 miesiąca od dnia podziału gminy na okręgi wyborcze.

Przepis art. 12 § 11 Kodeksu wyborczego ustanawia obowiązek określenia w uchwałach o podziale gminy na obwody głosowania siedzib obwodowych komisji wyborczych.

Rada Miejska w Ińsku dokonała nowego podziału na okręgi wyborcze na sesji Rady Miejskiej odbytej w dniu 27 marca 2018 r .

W związku z powyższym Burmistrz Ińska przedkłada pod obrady Rady Miejskiej w Ińsku projekt uchwały w w/w sprawie.

**Uchwała Nr XXXV/229/2018
Rady Miejskiej w Ińsku
z dnia 26 kwietnia 2018 roku**

Załącznik nr 9
Do protokołu nr XXXV/2018
z 26.04.2018
Rady Miejskiej w Ińsku
z dnia 26.04.2018 roku

**w sprawie zmiany miejscowego planu zagospodarowania przestrzennego miasta Ińsko
obręb I i obręb II**

Na podstawie art. 18 ust. 2 pkt 5 ustawy z dnia 8 marca 1990 r. o samorządzie gminnym (Dz. U. z 2017 r. poz. 1875, 2232 z 2018 r. poz. 130) oraz art. 20 ust. 1 i art. 27 ustawy z dnia 27 marca 2003 r. o planowaniu i zagospodarowaniu przestrzennym (Dz. U. z 2017 r. poz. 1073 z 2018 poz. 1566) uchwała się, co następuje:

§ 1.1. Zgodnie z uchwałą Nr XVIII/119/2016 Rady Miejskiej w Ińsku z dnia 23 czerwca 2016 r. w sprawie przystąpienia do zmiany miejscowego planu zagospodarowania przestrzennego miasta Ińsko obręb I i obręb II, po stwierdzeniu, że zmiana planu nie narusza ustaleń Studium uwarunkowań i kierunków zagospodarowania przestrzennego Gminy Ińsko przyjętego uchwałą Nr III/18/2002 Rady Miejskiej w Ińsku z dnia 30 grudnia 2002 r., uchwała się zmianę miejscowego planu zagospodarowania przestrzennego miasta Ińsko uchwalonego uchwałą Rady Miejskiej w Ińsku Nr XIV/90/2011 z dnia 27 października 2011 r. (Dz. Urz. Woj. Zach. z 2012 r. poz. 185 ze zm.), obejmującą oznaczony na rysunku zmiany planu teren, o powierzchni 1,75 ha, zwaną dalej „zmianą planu”.

2. Integralną część uchwały stanowią załączniki:

- 1) nr 1 – rysunek zmiany planu opracowany w skali 1:500;
- 2) nr 2 – wyrys ze Studium uwarunkowań i kierunków zagospodarowania przestrzennego gminy Ińsko, na którym teren objęty zmianą planu oznaczono graficznie symbolem granic;
- 3) nr 3 – rozstrzygnięcie o sposobie rozpatrzenia uwag do projektu zmiany planu;
- 4) nr 4 – rozstrzygnięcie o sposobie realizacji, zapisanych w zmianie planu, inwestycji z zakresu infrastruktury technicznej, które należą do zadań własnych gminy, oraz o zasadach ich finansowania, zgodnie z przepisami o finansach publicznych.

3. Na rysunku zmiany planu ustalono następujące elementy:

- 1) granicę obszaru objętego zmianą planu;
- 2) linie rozgraniczające tereny o różnym przeznaczeniu lub różnych zasadach zagospodarowania;
- 3) przeznaczenie terenu;
- 4) nieprzekraczalne linie zabudowy.

4. Przedmiot ustaleń określonych w niniejszej uchwale, obejmuje:

- 1) zmianę w zakresie zagospodarowania terenu i kształtowania zabudowy, dla terenów oznaczonych na rysunku planu symbolami 20MNI, 21MNI i 22MNI;
- 2) wyłączenie działki nr 497 obręb I miasta Ińsko z terenu 22MNI i włączenie jej do drogi publicznej klasy głównej oznaczonej symbolem 1aKDg;
- 3) określenie na rysunku zmiany planu, linii rozgraniczających rozdzielających drogi 4aKDD (położone poza granicami zmiany planu) i drogi 5aKDW.

§ 2. W uchwale Nr XIV/90/2011 Rady Miejskiej w Ińsku z dnia 27 października 2011 r. (Dz. Urz. Woj. Zachodniopomorskiego z 2012 r. poz. 185 ze zm.), wprowadza się następujące zmiany:

1) § 14 ust. 20 otrzymuje następujące brzmienie:

20. Ustalenia dla terenu o symbolu:		Powierzchnia (ha)
20MN		0,29
1)	Przeznaczenie terenu	Teren zabudowy mieszkaniowej jednorodzinnej wolnostojącej;
2)	Zagospodarowanie terenu i kształtowanie zabudowy	a) wysokość zabudowy – do 2 kondygnacji, w tym poddasze, nie wyżej niż 8,0 m, b) geometria dachów – pochyle, dwu- lub wielospadowe, c) nachylenie połaci dachowych – 25° -50°, d) powierzchnia zabudowy – do 30% powierzchni działki budowlanej, e) powierzchnia biologicznie czynna – min. 60% powierzchni działki budowlanej, f) minimalna powierzchnia działki budowlanej – 750 m ² , g) wskaźnik intensywności zabudowy – 0,01 do 0,6;
3)	Zasady i warunki scalania i podziału nieruchomości	a) minimalna powierzchnia działki – 750 m ² , b) minimalna szerokość frontu działki – 20 m;
4)	Ustalenia komunikacyjne; ustalenia w zakresie infrastruktury technicznej	a) dojazd – z ulicy 5aKDW, b) parkowanie – zgodnie z § 11 pkt. 7 i 8, c) prąd – z sieci n/n w przyległych ulicach, d) gaz – z sieci w przyległych ulicach, e) woda – z sieci w przyległych ulicach, f) kanalizacja – do sieci w przyległych ulicach, g) wody opadowe – rozsączane i/lub gromadzone w ramach terenu/działek;
5)	Ochrona zabytków	brak obiektów i obszarów objętych ochroną;
6)	Ochrona środowiska, przyrody	obowiązują ustalenia § 4;
7)	Stawka procentowa od wzrostu wartości nieruchomości	30 %.

2) § 14 ust. 21 otrzymuje następujące brzmienie:

21. Ustalenia dla terenu o symbolu:		Powierzchnia (ha)
21MN		0,78
1)	Przeznaczenie terenu	Teren zabudowy mieszkaniowej jednorodzinnej wolnostojącej;
2)	Zagospodarowanie terenu i kształtowanie zabudowy	a) wysokość zabudowy – do 2 kondygnacji, w tym poddasze, nie wyżej niż 8,0 m, b) geometria dachów – pochyle, dwu- lub wielospadowe, c) nachylenie połaci dachowych – 25° -50°, d) powierzchnia zabudowy – do 30% powierzchni działki budowlanej, e) powierzchnia biologicznie czynna – min. 60% powierzchni działki

		budowlanej, f) minimalna powierzchnia działki budowlanej – 750 m ² , g) wskaźnik intensywności zabudowy – 0,01 do 0,6;
3)	Zasady i warunki scalania i podziału nieruchomości	a) minimalna powierzchnia działki – 750 m ² , b) minimalna szerokość frontu działki – 20 m;
4)	Ustalenia komunikacyjne; ustalenia w zakresie infrastruktury technicznej	a) dojazd – z ulicy 5aKDW, b) parkowanie – zgodnie z § 11 pkt. 7 i 8, c) prąd – z sieci n/n w przyległych ulicach, d) gaz – z sieci w przyległych ulicach, e) woda – z sieci w przyległych ulicach, f) kanalizacja – do sieci w przyległych ulicach, g) wody opadowe – rozsączone i/lub gromadzone w ramach terenu/działek;
5)	Ochrona zabytków	brak obiektów i obszarów objętych ochroną;
6)	Ochrona środowiska, przyrody	obowiązują ustalenia § 4;
7)	Stawka procentowa od wzrostu wartości nieruchomości	30 %.

3) § 14 ust. 22 otrzymuje następujące brzmienie:

22. Ustalenia dla terenu o symbolu:		Powierzchnia (ha)
22MN		0,52
1)	Przeznaczenie terenu	Teren zabudowy mieszkaniowej jednorodzinnej wolnostojącej;
2)	Zagospodarowanie terenu i kształtowanie zabudowy	a) wysokość zabudowy – do 2 kondygnacji, w tym poddasze, nie wyżej niż 8,0 m, b) geometria dachów – pochyłe, dwu- lub wielospadowe, c) nachylenie połaci dachowych – 25° -50°, d) powierzchnia zabudowy – do 30% powierzchni działki budowlanej, e) powierzchnia biologicznie czynna – min. 60% powierzchni działki budowlanej, f) minimalna powierzchnia działki budowlanej – 750 m ² , g) wskaźnik intensywności zabudowy – 0,01 do 0,6;
3)	Zasady i warunki scalania i podziału nieruchomości	a) minimalna powierzchnia działki – 750 m ² , b) minimalna szerokość frontu działki – 20 m;
4)	Ustalenia komunikacyjne; ustalenia w zakresie infrastruktury technicznej	a) dojazd – z ulicy 5aKDW, b) parkowanie – zgodnie z § 11 pkt. 7 i 8, c) prąd – z sieci n/n w przyległych ulicach, d) gaz – z sieci w przyległych ulicach, e) woda – z sieci w przyległych ulicach, f) kanalizacja – do sieci w przyległych ulicach, g) wody opadowe – rozsączone i/lub gromadzone w ramach terenu/działek,
5)	Ochrona zabytków	brak obiektów i obszarów objętych ochroną;
6)	Ochrona środowiska, przyrody	obowiązują ustalenia § 4;

7)	Stawka procentowa od wzrostu wartości nieruchomości	30 %.
----	---	-------

4) W § 15, w miejsce słów „o łącznej powierzchni 29,02 ha” wpisuje się słowa:
„o łącznej powierzchni 29,04 ha.

5) § 15 pkt 3lit. b otrzymuje brzmienie:

„ b) szerokość ulic 1aKDg w liniach rozgraniczających zmienna do 31,0 m, zgodnie z rysunkiem planu,”.

§ 3. Pozostałe ustalenia miejscowego planu zagospodarowania przestrzennego miasta Ińsko, przyjętego uchwałą Nr XIV/90/2011 z dnia 27 października 2011 r. (Dz. Urz. Woj. Zachodniopomorskiego z 2012 r. poz. 185 ze zm.), w szczególności ustalenia dla terenów komunikacji, oznaczonych symbolami: 1aKDg, 4aKDd i 5aKDW, pozostawia się bez zmian.

§ 4. Uchwała wchodzi w życie po upływie 14 dni od dnia jej ogłoszenia w Dzienniku Urzędowym Województwa Zachodniopomorskiego.

**Przewodniczący Rady Miejskiej
w Ińsku**

Włodzimierz Szafran

Uzasadnienie

Sporządzenie projektu zmiany miejscowego planu zagospodarowania przestrzennego, poprzedzone zostało podjęciem uchwały Nr XVIII/119/2016 Rady Miejskiej w Ińsku z dnia 23 czerwca 2016 r. w sprawie przystąpienia do zmiany miejscowego planu zagospodarowania przestrzennego miasta Ińsko obręb I i obręb II.

Przedmiotem zmiany planu jest:

- zmiana w zakresie zagospodarowania terenu i kształtowania zabudowy, dla terenów oznaczonych na rysunku planu symbolem 20MNI, 21MNI, 22MNI;
- wyłączenie działki nr 497 obręb I miasta Ińsko z terenu 22MNI i włączenie jej do drogi publicznej klasy głównej oznaczonej symbolem 1aKDg;
- określenie na rysunku zmiany planu, linii rozgraniczających rozdzielających drogi 4aKDd (położone poza granicami zmiany planu) i drogi 5aKDW.

Procedura sporządzenia przedmiotowej zmiany planu przeprowadzona została zgodnie z art. 17 ustawy z dnia 27 marca 2003 r. *o planowaniu i zagospodarowaniu przestrzennym* (Dz. U. z 2017 r. poz. 1073 ze zm.). Projekt zmiany planu został zaopiniowany i uzgodniony przez właściwe organy.

W dniach od 22 maja 2017 r. do 19 czerwca 2017 r. projekt zmiany planu został wyłożony do publicznego wglądu. Dyskusję publiczną przeprowadzono w dniu 12 czerwca 2017 r. W wyznaczonym terminie, tj. do dnia 03 lipca 2017 r., nie wpłynęła żadna uwaga.

W przedłożonym projekcie zmiany planu, w następujący sposób zostały uwzględnione wymagania określone w art. 1 ust. 2 - 4 *ustawy o planowaniu przestrzennym i zagospodarowaniu przestrzennym*:

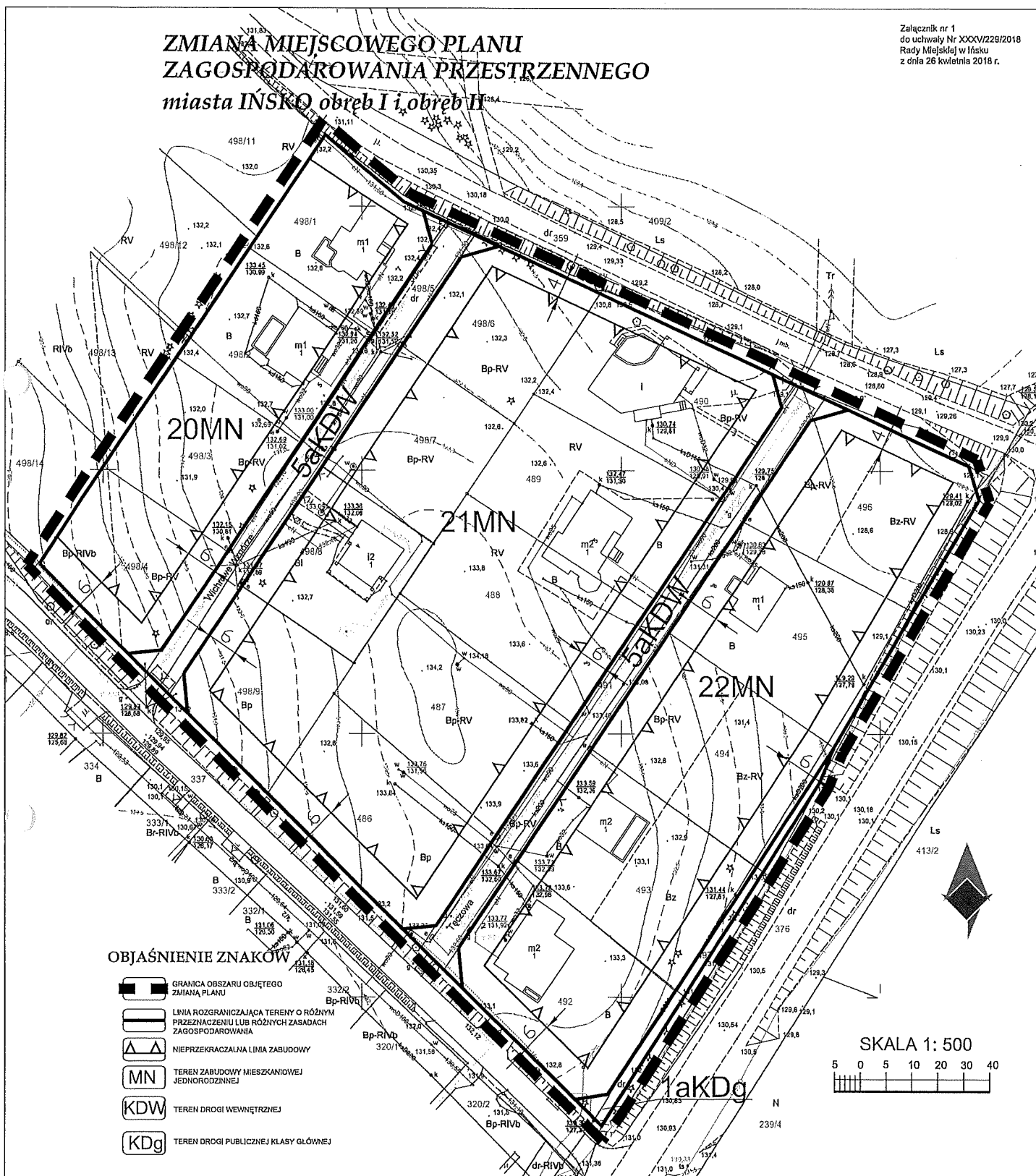
- 1) wymagania ładu przestrzennego, w tym urbanistyki i architektury - zostały zawarte w treści uchwały;
- 2) walory architektoniczne i krajobrazowe - zostały uwzględnione w treści uchwały;
- 3) wymagania ochrony środowiska, w tym gospodarowania wodami i ochrony gruntów rolnych i leśnych - nie podlegały zmianie;
- 4) wymagania ochrony dziedzictwa kulturowego i zabytków oraz dóbr kultury współczesnej - nie występują;
- 5) wymagania ochrony zdrowia oraz bezpieczeństwa ludzi i mienia, a także potrzeby osób niepełnosprawnych - nie występują;
- 6) walory ekonomiczne przestrzeni - ustalenia zmiany planu nie wpływają na walory ekonomiczne przestrzeni;
- 7) prawo własności - projekt zmiany planu obejmuje grunty stanowiące własność osób fizycznych,
- 8) potrzeby obronności i bezpieczeństwa państwa - nie występują;
- 9) potrzeby interesu publicznego- nie występują;
- 10) potrzeby w zakresie rozwoju infrastruktury technicznej, w szczególności sieci szerokopasmowych - nie podlegają zmianie;

- 11) zapewnienie udziału społeczeństwa w pracach nad miejscowym planem zagospodarowania przestrzennego, w tym przy użyciu środków komunikacji elektronicznej – projekt zmiany planu został wyłożony do publicznego zgodnie z przepisami ustawy, a także udostępniony w postaci elektronicznej na stronach internetowych gminy;
- 12) zachowanie jawności i przejrzystości procedur planistycznych – na każdym etapie sporządzania projektu zmiany planu, dostęp społeczeństwa był zapewniony, a projekt zmiany planu udostępniany zainteresowanym stronom;
- 13) potrzeby zapewnienia odpowiedniej ilości i jakości wody, do celów zaopatrzenia ludności – tereny objęte projektem zmiany planu, w zakresie zaopatrzenia w wodę są obsługiwane z istniejącej sieci wodociągowej, zapewniającej wodę dobrej jakości, w ilości zabezpieczającej potrzeby;
- 14) interes publiczny i interesy prywatne, w tym zgłaszane w postaci wniosków i uwag, zmierzające do ochrony istniejącego stanu zagospodarowania terenu, jak i zmian w zakresie jego zagospodarowania, a także analizy ekonomiczne, środowiskowe i społeczne – wniosków i uwag w zakresie ochrony istniejącego stanu zagospodarowania terenu nie wniesiono, wnioski i uwagi w zakresie zmian w zagospodarowaniu terenów zostały uwzględnione;
- 15) kształtowanie struktur przestrzennych przy uwzględnieniu dążenia do minimalizowania transportochłonności układu przestrzennego – w ustaleniach zmiany planu wykorzystano istniejący układ komunikacyjny;
- 16) lokalizowanie nowej zabudowy mieszkaniowej w sposób umożliwiający mieszkańcom maksymalne wykorzystanie publicznego transportu zbiorowego jako podstawowego środka transportu – zagadnienie nie dotyczy obszaru zmiany planu;
- 17) zapewnianie rozwiązań przestrzennych, ułatwiających przemieszczanie się pieszych i rowerzystów – nie występują;
- 18) dążenie do planowania i lokalizowania nowej zabudowy na obszarach o w pełni wykształconej zwartej strukturze funkcjonalno-przestrzennej, w granicach jednostki osadniczej, w szczególności poprzez uzupełnianie istniejącej zabudowy – zagadnienie nie dotyczy obszaru zmiany planu.

Wpływ ustaleń projektu zmiany planu na budżet gminy Ińsko, nie występuje.

ZMIANA MIEJSCOWEGO PLANU ZAGOSPODAROWANIA PRZESTRZENNEGO miasta IŃSKO obręb I i obręb II

Załącznik nr 1
do uchwały Nr XXXV/229/2018
Rady Miejskiej w Ińsku
z dnia 26 kwietnia 2018 r.



INISKO

WYRYS ZE STUDIUM UWARUNKOWAŃ I KIERUNKÓW ZAGOSPODAROWANIA
PRZESTRZENNEGO GMINY INISKO

GRANICA TERENU OBJĘTEGO ZMIANĄ PLANU

UWARUNKOWANIA I KIERUNKI MODERNIZACJI I ROZWOJU STRUKTURY FUNKCJONALNO-PRZESTRZENNEJ

		TERENY ZABUDOWY MIESZKANIOWEJ O WYSOKIEJ INTENSYWNOŚCI
		TERENY ZABUDOWY MIESZKANIOWEJ I ZAGRODOWEJ O MAŁEJ INTENSYWNOŚCI
		TERENY USŁUG
		TERENY USŁUG Z ZIELENIĄ TOWARZYSZĄCĄ
		TERENY DZIAŁALNOŚCI GOSPODARZEJ
		GRANICA TERENU GÓRNICZEGO I GRANICA ZŁOŻA - OBSZARY WYKOPATEK KOPALNI WSKAZANE DO SUKCESYWNEJ ODNOWY PO ZAKOŃCZENIU EKSPLOATACJI
		TERENY PRODUKCJI ROLNEJ
		TERENY ZIELENI PARKOWEJ
		TERENY CMENTARZY
		TERENY OGRÓDKÓW DZIAŁKOWYCH
		TERENY KOMPLEKSÓW LEŚNYCH WSKAZANE DO ROZWOJU POPRAZ WPROWADZANIE ZALEŚIEN
		ZBIORNIKI WODNE WSKAZANE DO POWIĘKSZENIA RETENCJI POPRAZ PODPIĘTRZENIE POZIOMU WÓD

ZASADY WDRAŻANIA PRZYJĘTYCH ZAŁOŻEŃ POLITYKI PRZESTRZENNEJ ORAZ STREFOWANIA TERENÓW GMINY I MIASTA

		STREFA PRIORYTETOWYCH DZIAŁAŃ INWESTYCYJNYCH NA RZECZ REHABILITACJI OBSZARU STAREGO MIASTA - OBSZAR KONCENTRACJI USŁUG RÓŻNYCH TYPÓW O CHARAKTERZE OGÓLNO-MIEJSKIM I OGÓLNOGMINNYM Z DOPUSZCZENIEM ZABUDOWY MIESZKANIOWEJ OBJĘTE OBYWIAZKIBY OPRAĆCOWANIA MIEJSCOWEGO PLANU ZAGOSPODAROWANIA PRZESTRZENNEGO
		PRZESTRZENIE PUBLICZNE W OBRĘBIE RYNKU I PROMENAD NA BRZEGU JEZIORA INISKIEGO, WSKAZANE DO PEŁNEGO UDOSTĘPNIENIA DLA RUCHU PIESZEGO
		DOMINANTA ARCHITEKTONICZNA W OBRĘBIE ODBUDOWYWANEJ ZABUDOWY RYNKU
		STREFY ROZWOJU OBJĘTE OBYWIAZKIBY OPRAĆCOWANIA MIEJSCOWYCH PLANÓW ZAGOSPODAROWANIA PRZESTRZENNEGO W CELU OKREŚLENIA UDZIAŁU POWIERZCHNI DLA ROZWOJU FUNKCJI: REKREACYJNEJ, MIESZKANIOWEJ I NIEUCIĄŻLIWYCH USŁUG OBSŁUGI TURYSTYKI NA TERENACH OTWARTYCH O WYSOKICH WALORACH KRAJOBRAZOWYCH
		STREFY ROZWOJU MIEJSKIEJ ZABUDOWY O WYSOKIEJ INTENSYWNOŚCI WSKAZANE DO REWALORYZACJI ZDEKAPITALIZOWANEJ ZABUDOWY BLOKOWEJ
		STREFY ROZWOJU ZABUDOWY O NISKIEJ INTENSYWNOŚCI - JEDNORÓDZINNEJ I ZAGRODOWEJ
		STREFY ROZWOJU FUNKCJI PRODUKCYJNEJ I USŁUGOWEJ WSKAZANE DO MODERNIZACJI ISTNIEJĄCEJ ZABUDOWY PRZEJŚLOWEJ ORAZ WPROWADZENIA NOWYCH ELEMENTÓW ZWIĄZANYCH Z ROZWOJEM DZIAŁALNOŚCI GOSPODARZEJ
		TERENY UDOKUMENTOWANYCH ZŁOŻ SUROWCÓW MINERALNYCH WSKAZANE DO EKSPLOATACJI OKREŚLONEJ WARUNKAMI KONCESJI I PLANU ZAGOSPODAROWANIA TERENU GÓRNICZEGO

ZASADY WDRAŻANIA PRZYJĘTYCH ZAŁOŻEŃ ROZWOJU TURYSTYKI I REKREACJI

		GRANICA INISKIEGO PARKU KRAJOBRAZOWEGO
		GRANICA OTULINY INISKIEGO PARKU KRAJOBRAZOWEGO
		SZLAKI PIESZE
		SZLAKI ROWEROWE
		SZLAKI WODNE
		PLAŻE I PRZYSTANIE
		OBIEKTY ATRAKCYJNE POD WZGLĘDEM TURYSTYCZNYM
		OBIEKTY USŁUG ZWIĄZANYCH Z OBSŁUGĄ RUCHU TURYSTYCZNEGO

UWARUNKOWANIA I KIERUNKI MODERNIZACJI I ROZWOJU UKŁADU KOMUNIKACJI ORAZ SIECI URZEBROJENIA TECHNICZNEGO

		DROGI KRAJOWE
		DROGI WOJEWÓDZKIE
		DROGI POWATOWE
		DROGI GMINNE
		PARKINGI
		TERENY KOLEI
		KOLEJ
		PRZYSTANKI AUTOBUSOWE
		URZĄDZENIA OCZYSZCZALNI ŚCIEKÓW I PRZEFOMPOWNI
		TERENY SKŁADOWISKA ODPADÓW
		TERENY URZĄDZEŃ WODOCIĄGOWYCH
		GAZOCIĄGI
		STACJE REDUKCYJNO - POMIAROWE GAZU
		LINIE ENERGETYCZNE ŚREDNIEGO NAPIĘCIA
		STACJE TRANSFORMATOROWE
		MAGISTRALE WODOCIĄGOWE
		UJĘCIA WODY
		WIEŻA CIŚNIENI
		MAGISTRALE KANALIZACYJNE
		OCZYSZCZALNIA ŚCIEKÓW
		PRZEFOMPOWNIA ŚCIEKÓW

OZNACZENIA UZUPEŁNIAJĄCE

		GRANICE GMINY I MIASTA
		GRANICE OBRĘBÓW VSI

Rozstrzygnięcie
o sposobie rozpatrzenia uwag do projektu zmiany miejscowego planu zagospodarowania
przestrzennego miasta Ińsko obręb I i obręb II

Na podstawie art. 20 ust. 1 ustawy z dnia 27 marca 2003 r. o planowaniu i zagospodarowaniu przestrzennym (Dz. U. z 2017 r. poz. 1073 ze zm.) Rada Miejska w Ińsku rozstrzyga, co następuje - zgodnie z art. 17 pkt 11 i 12 ustawy o planowaniu i zagospodarowaniu przestrzennym, do wyłożonego do publicznego wglądu, projektu zmiany miejscowego planu zagospodarowania przestrzennego miasta Ińsko obręb I i obręb II, nie wpłynęła żadna uwaga.

Załącznik nr 4
do uchwały nr XXXV/229/2018
Rady Miejskiej w Ińsku
z dnia 26 kwietnia 2018 r.

Rozstrzygnięcie
o sposobie realizacji zapisanych w projekcie zmiany miejscowego planu
zagospodarowania przestrzennego miasta Ińsko obręb I i obręb II,
inwestycji z zakresu infrastruktury technicznej, które należą do zadań własnych gminy
oraz zasadach ich finansowania

Na podstawie art. 20 ust. 1 ustawy z dnia 27 marca 2003 r. o planowaniu i zagospodarowaniu przestrzennym (Dz. U. z 2017 r. poz. 1073 ze zm.), Rada Miejska w Ińsku uchwała, co następuje - realizacja inwestycji z zakresu infrastruktury technicznej, które należą do zadań własnych gminy, nie wynika z ustaleń zmiany planu.

**Uchwała Nr XXXV/230/2018
Rady Miejskiej w Ińsku
z dnia 26 kwietnia 2018 roku**

Załącznik nr 10
Do protokołu nr XXXV/230/2018
z l. 10
Rady Miejskiej w Ińsku
z dnia 26.04.2018 roku

w sprawie określenia zasad udzielania i rozmiaru obniżek godzin dla nauczycieli, którym powierzono stanowiska kierownicze, określenia tygodniowego obowiązkowego wymiaru godzin zajęć nauczycieli realizujących w ramach stosunku pracy obowiązki określone dla stanowisk o różnym tygodniowym obowiązkowym wymiarze godzin oraz ustalenia tygodniowego obowiązkowego wymiaru godzin zajęć niektórych nauczycieli zatrudnionych w szkołach

Na podstawie art. 42 ust. 6 w zw. z ust. 7 pkt 2 oraz ust. 3, w zw. z art. 91d pkt 1 ustawy z dnia 26 stycznia 1982 r. Karta Nauczyciela (Dz.U. z 2017 r. poz.1189, 60, 2203) oraz art. 18 ust. 2 pkt 15 ustawy z dnia 8 marca 1990 r. o samorządzie gminnym (Dz. U. z 2017 r. poz. 1875,2232; z 2018 r. poz. 130) uchwała się, co następuje:

§ 1. 1. Nauczycielom, którym powierzono stanowiska kierownicze w szkołach obniża się tygodniowy obowiązkowy wymiar godzin zajęć dydaktycznych, wychowawczych i opiekuńczych określony w art. 42 ust. 3 ustawy z dnia 26 stycznia 1982 r. Karta Nauczyciela o liczbę godzin zajęć stanowiącą różnicę między obowiązującym nauczyciela tygodniowym wymiarem zajęć a wymiarem określonym w poniższej tabeli:

Lp.	Funkcja	Obowiązkowy tygodniowy wymiar zajęć dydaktycznych, wychowawczych i opiekuńczych
1.	Dyrektor Szkoły (Zespołu) liczącej: - do 10 oddziałów; - od 11 do 18 oddziałów;	5 3
2.	Wicedyrektor Szkoły (Zespołu) liczącej: - do 10 oddziałów; - od 11 do 18 oddziałów;	7 5

2. Ustalony w ustępie 1 tygodniowy wymiar obniżki godzin odnosi się również do nauczycieli, którym powierzono stanowiska kierownicze w zastępstwie nauczycieli powołanych do pełnienia funkcji kierowniczych. Obniżony wymiar zajęć realizowany będzie w takich przypadkach od pierwszego dnia miesiąca po miesiącu, w którym nauczyciel rozpocznie pełnienie funkcji.

§ 2. 1. Dla nauczycieli realizujących w ramach stosunku pracy obowiązki określone dla stanowisk o różnym tygodniowym obowiązkowym wymiarze godzin, ustala się tygodniowy obowiązkowy wymiar godzin według wzoru: $W=(x1+x2):[(x1:y1)+(x2:y2)]$, gdzie:

1) W – oznacza tygodniowy obowiązkowy wymiar godzin zajęć nauczyciela;

2) x1,x2.... – oznacza liczbę godzin zajęć przydzielonych na danym stanowisku w arkuszu organizacyjnym szkoły, przedszkola;

3) y1,y2.... – oznacza tygodniowy obowiązkowy wymiar godzin zajęć dydaktycznych, opiekuńczych, wychowawczych określonych dla danych stanowisk.

2. Wymiar, o którym mowa w ust. 1 przyjmuje się w pełnych godzinach tak, że godzinę do 0,5 pomija się, a godzinę co najmniej 0,5 przyjmuje się za pełną.

§ 3. Tygodniowy obowiązkowy wymiar godzin zajęć dydaktycznych, wychowawczych i opiekuńczych, prowadzonych bezpośrednio z uczniami lub wychowankami albo na ich rzecz, prowadzonych przez nauczycieli nie wymienionych w art.42 ust.3 ustawy z dnia 26 stycznia 1982 r. Karta Nauczyciela zatrudnionych w pełnym wymiarze zajęć ustala się wg poniższej tabeli:

Lp.	Stanowisko	Obowiązkowy tygodniowy wymiar zajęć dydaktycznych, wychowawczych i opiekuńczych
1.	Pedagog	22
2.	Psycholog, logopeda	20
3.	Doradca zawodowy	20
4.	Nauczyciel przedszkola prowadzący zajęcia z dziećmi 6-letnimi	22
5.	Nauczyciel przedszkola prowadzący zajęcia z dziećmi z innych grup wiekowych	25
6.	Nauczyciel prowadzący zajęcia korekcyjno – kompensacyjne oraz inne o charakterze terapeutycznym	20

§ 4. Wykonanie uchwały powierza się Burmistrzowi Ińska.

§ 5. Traci moc uchwała Nr XXIV/226/209 Rady Miejskiej w Ińsku z dnia 25 marca 2009 r. w sprawie zasad udzielania i rozmiaru zniżek tygodniowego, obowiązkowego wymiaru godzin zajęć nauczycielom, którym powierzono stanowiska kierownicze w placówkach oświatowych prowadzonych przez Gminę Ińsko.

§ 6. Uchwała wchodzi w życie po upływie 14 dni od dnia ogłoszenia w Dzienniku Urzędowym Województwa Zachodniopomorskiego, z mocą obowiązującą od dnia 1 września 2018 r.

Przewodniczący Rady Miejskiej
w Ińsku


Włodzimierz Szafran

Uzasadnienie

W związku z nowelizacją przepisów treść uchwały nr XXIV/226/209 Rady Miejskiej w Ińsku z dnia 25 marca 2009 r. w sprawie zasad udzielania i rozmiaru zniżek tygodniowego, obowiązkowego wymiaru godzin zajęć nauczycielom, którym powierzono stanowiska kierownicze w placówkach oświatowych prowadzonych przez Gminę Ińsko, straciła ważność. Zasadnym jest podjęcie nowej uchwały, która określi regulacje zgodnie z obowiązującym prawem

Uchwała Nr XXXV / 231 / 2018
Rady Miejskiej w Ińsku
z dnia 26 kwietnia 2018 roku

Załącznik nr *11*
Do protokołu nr *XXXV/1212*
z *26.04.2018*
Rady Miejskiej w Ińsku
na rok *2018*

w sprawie zmian budżetu i zmian w budżecie na 2018 rok

Na podstawie art. 18 ust. 2 pkt. 4 ustawy z dnia 8 marca 1990 roku o samorządzie gminnym (t.j. Dz. U. z 2017 r. poz. 1875, 2232; z 2018 r. poz. 130) uchwała się, co następuje:

§ 1. Zwiększyć dochody i wydatki w planie budżetu gminy w zakresie zadań własnych na ogólną kwotę **15.487,60 zł**:

1) ZWIĘKSZYĆ DOCHODY:

- w dziale **750** – Administracja publiczna, rozdział **75023** – Urzędy gmin (miast i miast na prawach powiatu), § **0690** – Wpływy z różnych opłat - **200,00 zł**
- w dziale **750** – Administracja publiczna, rozdział **75095** – Pozostała działalność, § **2008** – Dotacje celowe w ramach programów finansowanych z udziałem środków europejskich oraz środków, o których mowa w art. 5 ust. 1 pkt 3 oraz ust. 3 pkt 5 i 6 ustawy, lub płatności w ramach budżetu środków europejskich, z wyłączeniem wydatków klasyfikowanych w paragrafie 205 - Finansowanie programów i projektów ze środków, o których mowa w art. 5 ust.3 ustawy, z wyłączeniem środków, o których mowa w art. 5 ust. 3 pkt. 2, pkt 5 lit. c i d oraz pkt 6 ustawy, oraz z wyłączeniem budżetu środków europejskich - **10.614,46 zł**
- w dziale **750** – Administracja publiczna, rozdział **75095** – Pozostała działalność, § **2009** – Dotacje celowe w ramach programów finansowanych z udziałem środków europejskich oraz środków, o których mowa w art. 5 ust. 1 pkt 3 oraz ust. 3 pkt 5 i 6 ustawy, lub płatności w ramach budżetu środków europejskich, z wyłączeniem wydatków klasyfikowanych w paragrafie 205 - Współfinansowanie programów i projektów realizowanych ze środków, o których mowa w art. 5 ust. 3 ustawy, z wyłączeniem środków, o których mowa w art. 5 ust. 3 pkt 2, pkt 5 lit. c i d oraz pkt 6 ustawy - **1.873,14 zł**
- w dziale **801** – Oświata i wychowanie, rozdział **80195** – Pozostała działalność, § **0970** – Wpływy z różnych dochodów - **1.000,00 zł**
- w dziale **855** – Rodzina, rozdział **85502** – Świadczenia rodzinne, świadczenie z funduszu alimentacyjnego oraz składki na ubezpieczenia emerytalne i rentowe z ubezpieczenia społecznego, § **2360** – Dochody jednostek samorządu terytorialnego związane z realizacją zadań z zakresu administracji rządowej oraz innych zadań zleconych ustawami - **1.800,00 zł**

2) ZWIĘKSZYĆ WYDATKI:

- w dziale **010** – Rolnictwo i łowiectwo, rozdział **01030** – Izby rolnicze, § **2850** – Wpłaty gmin na rzecz izb rolniczych w wysokości 2% uzyskanych wpływów z podatku rolnego - **5.084,60 zł**
- w dziale **600** – Transport i łączność, rozdział **60016** – Drogi publiczne gminne, § **4300** – Zakup usług pozostałych - **10.000,00 zł**

- w dziale 758 – Różne rozliczenia, rozdział 75814 – Różne rozliczenia finansowe,
§ 3020 – Wydatki osobowe niezaliczone do wynagrodzeń - 403,00 zł

§ 2. Wykonanie uchwały powierza się Burmistrzowi Ińska.

§ 3. Uchwała wchodzi w życie z dniem podjęcia i podlega ogłoszeniu w Dzienniku Urzędowym Województwa Zachodniopomorskiego.

Przewodniczący Rady Miejskiej
w Ińsku


Włodzimierz Szafran

UZASADNIENIE

1. Zgodnie z art. 18 ust. 2 pkt. 4 ustawy z dnia 8 marca 1990 roku o samorządzie gminnym do wyłącznej właściwości rady gminy należy uchwalanie budżetu gminy, rozpatrywanie sprawozdania z wykonania budżetu oraz podejmowanie uchwały w sprawie udzielenia lub nieudzielenia absolutorium z tego tytułu. Zmiany w planie wydatków dokonywane są między innymi na wniosek kierowników jednostek. Pomędzy działami klasyfikacji budżetowej przeprowadzenie zmian należy wyłącznie do kompetencji organu stanowiącego jednostki samorządu terytorialnego i powinno zostać dokonywane w formie prawem przypisanej, czyli w formie uchwały.
2. W związku ze zmianami budżetu i w budżecie plan po stronie dochodów wyniesie 14.290.669,72 zł, wydatków 14.195.603,72 zł, przychodów 200.000,00 zł, rozchodów 295.066,00 zł, planowana nadwyżka natomiast kształtuje się na poziomie 95.066,00 zł w całości przeznaczona na spłatę rat kredytów i pożyczek.

