






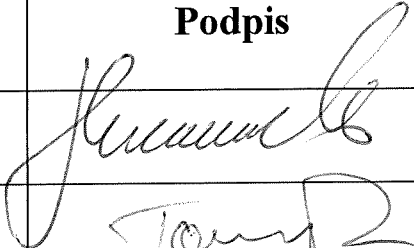

Załącznik nr 1
Do protokołu nr 13/2017
z ... z ...
Rady Miejskiej w Ińsku
z dnia 21.02.2017

**Lista obecności
z posiedzenia
Komisji Rozwoju Gospodarczego
Rady Miejskiej w Ińsku
w dniu 21 lutego 2017 roku**

Lp.	Nazwisko i imię	Podpis
1.	Mazurek Zbigniew	
2.	Sadowska Joanna	
3.	Pańczyk Paweł	
4.	Działoszewska Teresa	
5.	Woźniak Roman	




Załącznik nr
Do protokołu nr
z l. 2. spalnego
Rady Miejskiej w Ińsku
z dnia 21.03.2017 roku

**Lista obecności
z posiedzenia
Komisji Rewizyjnej
Rady Miejskiej w Ińsku
w dniu 21 marca 2017 roku**

Lp.	Nazwisko i imię	Podpis
1.	Skonieczko Krzysztof	
2.	Tomczyk Władysław	
3.	Machnik Adam	N

Załącznik nr 3
Do protokołu nr 25/2017
z L. Wspólnoty nr 2017/1
Rady Miejskiej w Ińsku
z dnia 21.03.2017 roku



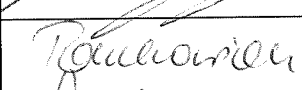
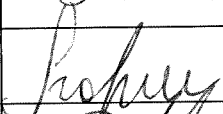

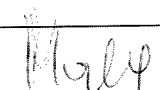


Lista obecności z posiedzenia Komisji Spraw Społecznych Rady Miejskiej w Ińsku w dniu 21 marca 2017 roku


Lp.	Nazwisko i imię	Podpis
1.	Dec Kazimierz	
2.	Halejcio Władysław	W
3.	Lorek – Dezor Donata	W
4.	Kościelny Jerzy	
5.	Sydor Krystyna	W
6.	Krawczyk Maria	

4

Załącznik nr 4
Do protokołu nr 23
z ...
Rady Miejskiej w Ińsku
z dnia ...

**Lista obecności
gości zaproszonych
i mieszkańców na wspólne posiedzenie
Komisji Rady Miejskiej w Ińsku
w dniu 21 marca 2017 roku**

L.p.	Nazwisko i imię	Podpis
1.	Liwak Jacek Burmistrz Ińska	
2.	Kupeczyński Michał Zastępca Burmistrza Ińsko	
3.	Tomkowiak Elżbieta Skarbnik Gminy Ińsko	
4.	Szafran Włodzimierz Przewodniczący RM w Ińsku	
5.	Lech Jarosław Sekretarz Gminy Ińsko	
6.	Mucha Jolanta Sołtys Sołectwa Ścienne	
7.	Malcz Lidia Sołtys Sołectwa Storkowo	
8.	Janowska Dorota Sołtys Sołectwa Studnica	
9.	Ulan Eugeniusz Sołtys Sołectwa Granica	
10.	Rudziński Piotr Sołtys Sołectwa Czertyń	
11.	... Andrzej Sołtys Sołectwa Ciemnik	
12.	Marcus Albert Dyrektor Ińskiego Centrum Kultury	
13.	David ...	
14.	Lepmischo Dorota przedyr. 23	



Ińsko 06.03.2017.

Przewodniczący Komisji Spraw Społecznych Rady Miejskiej w Ińsku.

W odpowiedzi na pismo z dnia 21.02.2017r przedstawiam zaplanowane działania Ińskiego Centrum Kultury na rok 2017.

W miesiącu marcu Dzień Kobiet, wystawa plastyczna, projekcje filmowe, Bliskie Spotkania Trzeciego Stopnia.

Kwiecień – Warsztaty Wielkanocne, Kiermasz Wielkanocny, Powiatowy Przegląd Piosenki Dziecięcej i Estradowej, projekcje filmowe.

Maj – Święto Konstytucji, Ińska Majówka, akcja -Uwolnij Książkę, warsztaty plastyczne, projekcje filmowe, warsztaty biblioteczne.

Czerwiec – Dzień Dziecka, Przegląd Chórów –rocznica chóru „Credo”, warsztaty biblioteczne, Noc Świętojańska –powitanie lata, projekcje filmowe.

Lipiec, Sierpień – imprezy wakacyjne- Dni Ińska, Beach Party, Miss Ińska, Ińskie Lato Filmowe. Letni Festiwal Książki, warsztaty muzyczne, plastyczne, wystawy.

Wrzesień- Dożynki, Czytanie Narodowe, warsztaty plastyczne, filmowe, projekcje, Bliskie Spotkania Trzeciego Stopnia.

Październik – Dzień Seniora, projekcje filmowe, warsztaty plastyczne, biblioteczne.

Listopad- Narodowe Święto Niepodległości, Andrzejki, projekcje filmowe, warsztaty plastyczne.

Grudzień- Mikołajki, Koncert Kolęd, Kiermasz Bożonarodzeniowy, Wigilie Środowiskowe, Spotkania Opłatkowe, Powitanie Nowego Roku.

Ińskie Centrum Kultury wspólnie z Radą Programową opracowuje obecnie ostateczny kształt kalendarza imprez.

DYREKTOR
Ińskiego Centrum Kultury

mgr Albert Moroz

Załącznik nr 6
 Do protokołu nr 23/16
 z 21.02.2017 r. z posiedzenia Komisji
 Rady Miejskiej w Ińsku
 z dnia 21.02.2017 r.

WYDATKI PONIESIONE NA UTRZYMANIE I FUNKCJONOWANIE CMENTARZY W 2016 R

ENERGIA I WODA	1 696,74
WYDATKI INWESTYCYJNE - CHŁODNIA W KAPLICY	15 856,15
WC SERWIS	999,50
WYWÓZ ŚMIECI	64 776,00
ADMINISTROWANIE CMENTARZAMI (zubik) 12 MCY *1.476 ZŁ	17 712,00
INNE (DRZEWKA, KOTARY, KARNISZ, DRZWI, TRANSPORT PIASKU)	2 570,77
ŁĄCZNE WYDATKI	103 611,16

DOCHODY Z FUNKCJONOWANIA CMENTARZY W 2016 R

PLAN 710-71035-0830	17.000,00	18 720,00
------------------------	-----------	------------------

Ińsko, 24.02.2017 r.

Sporządziła: Elżbieta Tomkowiak

SKARBNIK GMINY
Elżbieta Tomkowiak
 Elżbieta Tomkowiak

Uchwała
Rady Miejskiej w Ińsku
z dnia

Załącznik nr 7
Do protokołu nr 23/1700
z 2017 r. Wzrost Komisyj
Rady Miejskiej w Ińsku
z dnia 20.05.2017 r.

w sprawie rozpatrzenia skargi na Burmistrza Ińska

Na podstawie art. 18 ust. 2 pkt. 15 ustawy z dnia 8 marca 1990 r. o samorządzie gminnym (t.j. Dz. U. z 2016 r. poz. 446, 1579, 1948) w związku z art. 229 pkt 3 ustawy z dnia 14 czerwca 1960 r. Kodeks postępowania administracyjnego (t.j. Dz. U. z 2016 r. poz. 23, 868, 1579, 996, 2138) uchwała się, co następuje:

§ 1. Skargę Pana Bogdana Terebeckiego z dnia 22 lutego 2017 roku, złożoną w dniu 22 lutego 2017 roku, Rada Miejska w Ińsku uznaje za bezzasadną z przyczyn wskazanych w uzasadnieniu do niniejszej uchwały.

§ 2. Zobowiązuje się Przewodniczącego Rady do poinformowania skarżącego o sposobie załatwienia skargi.

§ 3. Uchwała wchodzi w życie z dniem podjęcia.

1. The first part of the document discusses the importance of maintaining accurate records of all transactions and activities. It emphasizes that this is crucial for ensuring transparency and accountability in the organization's operations.

Uzasadnienie

W dniu 22 lutego 2017 roku do Rady Miejskiej w Ińsku wpłynęła skarga wniesiona przez Pana Bogdana Terebeckiego, dotycząca działalności Burmistrza Ińska tj. formy udzielonej przez Burmistrza Ińska odpowiedzi na pisemne zapytania złożone przez skarżącego. Skarżący podnosi w skardze, że udzielona odpowiedź na zapytanie nie posiada cech pisma urzędowego, a w szczególności cyt.:

„ - brak jest podstawy prawnej
- brak Znaku Urzędowego Sprawy co z tego wynika że pismo wniesione w dniu 08 02 2017 prze ziemie nie zostało takim znakiem oznaczone
- nie posiada listy adresatów kto otrzymuje te pismo.”

Zgodnie z treścią art. 229 pkt 3 ustawy z dnia 14 czerwca 1960 roku Kodeks postępowania administracyjnego organem właściwym do rozpatrzenia skarg dotyczących zadań lub działalności burmistrza jest rada miejska. Zgodnie z art. 18 ust. 2 pkt 15 ustawy z dnia 8 marca 1990 roku o samorządzie gminnym do wyłącznej właściwości rady gminy należy stanowanie w sprawach zastrzeżonych ustawami do kompetencji rady gminy.

Skarga została skierowana do Komisji Rewizyjnej Rady Miejskiej w Ińsku, która na posiedzeniu w dniu 9 marca 2017 r. przeanalizowała całą korespondencję dotyczącą sprawy. Z wyjaśnień oraz dokumentacji przedstawionej przez Burmistrza Ińska wynika, co następuje:

- W dniu 08.02.2017 roku do Urzędu Gminy i Miasta Ińsko wpłynęło pismo złożone przez Pana Bogdana Terebeckiego i Pana Andrzeja Czerkawskiego. Wnioskodawcy określili swoje pismo jako „zapytania”, a treść zamieszczonych pytań dotyczyła bieżącej działalności Gminy Ińsko i Urzędu Gminy i Miasta w Ińsku.
- Pismo zakwalifikowano jako wniosek o udzielenie informacji publicznej, zgodnie z ustawą z dnia 6 września 2001 roku o dostępie do informacji publicznej.
- Pismo zarejestrowano w teczce S.1431.JL – Udostępnianie informacji publicznej pod nr 4.
- Dnia 15.02.2017 roku Burmistrz Ińska odpowiedział Panu Bogdanowi Terebeckiemu na zapytania zawarte w piśmie. Odpowiedź przekazano drogą pocztową.
- Dnia 27.02.2017 roku Burmistrz Ińska odpowiedział Panu Andrzejowi Czerkawskiemu na zapytania zawarte w piśmie. Odpowiedź przekazano drogą pocztową.
- Zgodnie z przepisami ustawy z dnia 6 września 2001 r. o dostępie do informacji publicznej informacja publiczna, która nie została udostępniona w Biuletynie Informacji Publicznej, jest udostępniana na wniosek (art. 10 ust. 1 ustawy), a także poprzez wyłożenie lub wywieszenie w miejscach ogólnie dostępnych bądź przez zainstalowanie w miejscach ogólnie dostępnych urządzenia umożliwiającego zapoznanie się z tą informacją (art. 11 ustawy). Wniosek pisemny jest wymagany jedynie w sytuacji, gdy informacja nie może być udostępniona niezwłocznie w formie ustnej lub pisemnej. Ocena, czy informacja może być udzielona niezwłocznie, pozostawiona została osobie zobowiązanej do udzielenia odpowiedzi.
- Udostępnienie informacji publicznej uznawane jest za czynność materialno-techniczną. Organ zazwyczaj udostępnia informację publiczną poprzez jej zamieszczenie w piśmie kierowanym do wnioskodawcy, które nie jest ani decyzją administracyjną ani postanowieniem.
- Informacja udostępniana na wniosek lub poprzez wyłożenie albo wywieszenie w miejscach ogólnie dostępnych bądź poprzez urządzenie zapewniające możliwość zapoznania się z tą informacją musi być oznaczona danymi określającymi podmiot udostępniający informację, danymi określającymi tożsamość osoby, która wytworzyła informację lub odpowiada za jej treść informacji, danymi określającymi tożsamość osoby, która udostępniła informację

oraz datą udostępnienia, a udzielone wnioskodawcom odpowiedzi spełniają ww. wymagania.

- art. 10 ust. 2 ww. ustawy pozostawia swobodę co do formy, jaką ma mieć informacja publiczna udostępniana „niezwłocznie”. Wchodzi zatem w grę wszelkie stosowane formy bezpośredniego porozumiewania się, a więc ustnie i telefonicznie. Niezwłoczne udostępnienie informacji publicznej może odbywać się również w formie pisemnej co ze względu na formę złożenia wniosku o udzielenie informacji publicznej, zostało zachowane w udzielanej odpowiedzi.
- Nie ma żadnych przepisów rangi ustawowej określających jakie elementy ma zawierać pismo urzędowe. W tym przede wszystkim żaden z przepisów nie obliguje organu do wskazania innych aniżeli adresat odbiorców pisma.

W świetle poczynionych przez Komisję ustaleń uznano, iż działania podjęte przez Burmistrza Ińska w powyższej sprawie były prawidłowe i zgodne z obowiązującym prawem, a wskazywane przez skarżącego elementy składowe pisma nie są wymagane. W konsekwencji nie można uznać, że przez ich brak udzielona przez Burmistrza Ińska odpowiedź posiada wadę formalną lub prawną.

Po zapoznaniu się z treścią skargi oraz po wysłuchaniu wyjaśnień Burmistrza, Rada Miejska w Ińsku podziela argumenty Komisji Rewizyjnej i uznaje skargę za bezzasadną. W podstępowaniu Burmistrza nie stwierdzono naruszenia obowiązujących przepisów prawa.

Pouczenie:

Na podstawie art. 238 § 1 w zw. z art. 239 § 1 k.p.a. informuję iż "w przypadku gdy skarga, w wyniku jej rozpatrzenia, została uznana za bezzasadną i jej bezzasadność wykazano w odpowiedzi na skargę, a skarżący ponowił skargę bez wskazania nowych okoliczności - organ właściwy do jej rozpatrzenia może podtrzymać swoje poprzednie stanowisko z odpowiednią adnotacją w aktach sprawy - bez zawiadamiania skarżącego".

Projekt uchwały przygotowała Komisja Rewizyjna.

PROJEKT
Uchwała Nr
Rady Miejskiej w Ińsku
z dnia

Druk nr 7
Załącznik nr
Do protokołu nr
z dnia
Rady Miejskiej w Ińsku
z dnia

**w sprawie projektu dostosowania sieci szkół podstawowych i gimnazjów do nowego ustroju
szkolnego, wprowadzonego ustawą - Prawo oświatowe.**

Na podstawie art. 18 ust. 2 pkt 15 ustawy z dnia 8 marca 1990 r. o samorządzie gminnym (t.j. Dz.U. z 2016 r. poz. 446, 1579, 1948) oraz art. 206 ust. 1-2 ustawy z dnia 14 grudnia 2016 r. Przepisy wprowadzające ustawę - Prawo oświatowe, (Dz. U. z 2017 r. poz. 60) uchwała się, co następuje:

§ 1. Uchwała określa projekt dostosowania sieci szkół podstawowych i gimnazjów na terenie Gminy Ińsko do nowego ustroju szkolnego, wprowadzonego ustawą - Prawo oświatowe.

§ 2. Określa się następujący plan sieci publicznych szkół podstawowych prowadzonych przez Gminę Ińsko na okres od dnia 1 września 2017 r. do dnia 31 sierpnia 2019 r.:

- 1) Szkoła Podstawowa im. Krzysztofa Kamila Baczyńskiego, Zespół Szkół Ińsku ul. Poprzeczna 1, 73-140 Ińsko.

§ 3. Określa się następujące granice obwodów publicznych szkół podstawowych mających siedzibę na obszarze Gminy Ińsko na okres od dnia 1 września 2017 r. do dnia 31 sierpnia 2019 r.:

- 1) obwód Szkoły Podstawowej im. Krzysztofa Kamila Baczyńskiego przy Zespole Szkół w Ińsku obejmuje: miasto Ińsko, Ciemnik, Czertyń, Dolnik, Górnik, Granica, Gronówko, Kanice, Kleszcze, Linówko, Miałka, Nierybno, Orzechy, Pawalice, Rybionek, Storkowo, Studnica, Ścienne, Waliszewo, Wierzchucice.

§ 4. Określa się następujący plan sieci prowadzonych przez Gminę Ińsko klas dotychczasowych publicznych gimnazjów prowadzonych na okres od dnia 1 września 2017 r. do dnia 31 sierpnia 2019 r.:

- 1) klasy dotychczasowego Gimnazjum Publicznego im. Gen. Mariusza Zaruskiego przy Zespole Szkół w Ińsku prowadzone w Zespole Szkół w Ińsku, ul. Poprzeczna 1, 73-140 Ińsko.

§ 5. Określa się następujące granice obwodów klas dotychczasowych gimnazjów mających siedzibę na obszarze Gminy Ińsko na okres od dnia 1 września 2017 r. do dnia 31 sierpnia 2019 r.:

- 1) Obwód klas dotychczasowego Gimnazjum Publicznego im. Gen. Mariusza Zaruskiego w Ińsku prowadzonych w Zespole Szkół w Ińsku obejmuje: miasto Ińsko, Ciemnik, Czertyń, Dolnik, Górnik, Granica, Gronówko, Kanice, Kleszcze, Linówko, Miałka, Nierybno, Orzechy, Pawalice, Rybionek, Storkowo, Studnica, Ścienne, Waliszewo, Wierzchucice.

§ 6. 1. Dotychczasowe Gimnazjum Publiczne im. Gen. Mariusza Zaruskiego w Ińsku z siedzibą w Zespole Szkół w Ińsku ul. Poprzeczna 1, 73-140 Ińsko, wygasza się z dniem 31 sierpnia 2019 roku.

2. Dniem rozpoczęcia działalności przez szkołę, o której mowa w ust. 1, jest dzień 1 września 2017 r.

3. Szkoła, o której mowa w ust. 1, rozpoczyna kształcenie w klasie I ośmioletniej szkoły podstawowej w roku szkolnym 2017/2018.

RADCA PRAWNY
Anna Krawczunas-Kowalczyk
Anna Krawczunas-Kowalczyk

4. Dniem zakończenia działalności dotychczasowego Gimnazjum Publicznego im. Gen. Mariusza Zaruskiego przy Zespole Szkół w Ińsku jest dzień 31 sierpnia 2017 r.

§ 7. Określa się następujący projekt planu sieci publicznych ośmioletnich szkół podstawowych prowadzonych przez Gminę Ińsko od dnia 1 września 2019 r.:

- 1) Szkoła Podstawowa im. Krzysztofa Kamila Baczyńskiego, Zespół Szkół w Ińsku, ul. Poprzeczna 1, 73-140 Ińsko.

§ 8. Określa się następujące granice obwodów publicznych ośmioletnich szkół podstawowych mających siedzibę na obszarze Gminy Ińsko od dnia 1 września 2019 r.:

- 1) Obwód Szkoły Podstawowej im. Krzysztofa Kamila Baczyńskiego, Zespół Szkół w Ińsku ul. Poprzeczna 1, 73-140 Ińsko obejmuje: miasto Ińsko, Ciemnik, Czertyń, Dolnik; Górnik, Granica, Gronówko, Kanice, Kleszcze, Linówko, Miałka, Nierybno, Orzechy, Powalice, Rybionek, Storkowo, Studnica, Ścienne, Waliszewo, Wierzchucice.

§ 9. Wykonanie uchwały powierza się Burmistrzowi Ińska.

§ 10. Uchwała wchodzi w życie z dniem podjęcia i podlega opublikowaniu na stronie Biuletynu Informacji Publicznej Gminy Ińsko i wywieszeniu na tablicy ogłoszeń w siedzibie Urzędu Gminy i Miasta Ińsko.

Projekt uchwały pod względem prawnym zatwierdził:

WYKONANIE

mgr Jarosław Leśkiw

Sekretarz Gminy

mgr Jarosław Leśkiw

RADCA PRAWNY
Krawczunas-Kowalczyk
Anna Krawczunas-Kowalczyk

Uzasadnienie

Zmiana struktury szkolnej pociąga za sobą konieczność wprowadzania zmian w sieciach szkolnych, szczególnie w sieciach szkół podstawowych. Przepisy obecnie obowiązującej ustawy o systemie oświaty określają tryb likwidacji i przekształcania szkoły publicznej oraz wprowadzania zmian w sieciach szkolnych. Zgodnie z tymi przepisami jednostka samorządu terytorialnego, zobowiązana jest do podjęcia uchwały o zmianie sieci szkół. Uchwały w sprawie dostosowania sieci szkolnej do nowego ustroju szkolnego będą podejmowane przez organy stanowiące jednostek samorządu terytorialnego w dwustopniowej procedurze. Zgodnie z ustawą organ stanowiący jednostki samorządu terytorialnego będzie zobowiązany do podjęcia uchwały w sprawie projektu dostosowania sieci szkół do nowego ustroju i przedłożenia jej kuratorowi oświaty oraz organizacji związkowych reprezentatywnych w rozumieniu ustawy o Radzie Dialogu Społecznego albo jednostek organizacyjnych organizacji związkowych wchodzących w skład organizacji związkowych reprezentatywnych w rozumieniu ustawy o Radzie Dialogu Społecznego, zrzeszających nauczycieli, w celu uzyskania pozytywnej opinii w zakresie zgodności z prawem rozwiązań zaproponowanych w projekcie uchwały oraz zapewnienia wszystkim dzieciom i młodzieży możliwości realizacji obowiązku szkolnego i obowiązku nauki. Po otrzymaniu opinii obu instytucji organ stanowiący jednostki samorządu terytorialnego, do dnia 31 marca 2017 r., podejmie uchwałę w sprawie dostosowania sieci szkół do nowego ustroju szkolnego. Zakres prezentowanej uchwały w sprawie projektu dostosowania sieci szkół do nowego ustroju szkolnego zawiera plan sieci wszystkich szkół publicznych funkcjonujących na terenie Gminy Ińsko, a także granice obwodów szkół podstawowych i gimnazjów dla dzieci i młodzieży, zarówno w okresie przejściowym, tj. od 1 września 2017 r. do 31 sierpnia 2019 r., jak i w okresie po dniu 31 sierpnia 2019 r. oraz projekt planu sieci szkół podstawowych i granic ich obwodów od dnia 1 września 2019 r.

Projekt uchwały sporządził Michał Kupczyński.

-PROJEKT-

Uchwała Nr
Rady Miejskiej w Ińsku
z dnia

Druk nr 8
Załącznik nr
Do protokołu nr
z
Rady Miejskiej w Ińsku
z dnia

w sprawie przyjęcia programu opieki nad zwierzętami bezdomnymi oraz zapobiegania bezdomności zwierząt na terenie Gminy Ińsko na rok 2017

Na podstawie art. 18 ust. 2 pkt. 15 ustawy z dnia 8 marca 1990 r. o samorządzie gminnym (t.j. Dz.U. z 2016 r., poz. 446, 1579) oraz art. 11a ust. 1 ustawy z dnia 21 sierpnia 1997 r. o ochronie zwierząt (t.j. Dz. U. z 2013 r., poz. 856, z 2014 r., poz. 1794, z 2015 r., poz. 266, z 2016 r., poz. 1605, 2102), Rada Miejska w Ińsku uchwala, co następuje:

§1. Przyjmuje się program opieki nad zwierzętami bezdomnymi oraz zapobiegania bezdomności zwierząt na terenie Gminy Ińsko na 2017 rok, w brzmieniu określonym w załączniku nr 1 do niniejszej uchwały.

§2. Traci moc Uchwała Nr XVI/96/2016 Rady Miejskiej w Ińsku z dnia 23 marca 2016r., w sprawie przyjęcia programu opieki nad zwierzętami bezdomnymi oraz zapobiegania bezdomności zwierząt na terenie Gminy Ińsko na rok 2016.

§3. Wykonanie uchwały powierza się Burmistrzowi Ińska.

§4. Uchwała wchodzi w życie po upływie 14 dni od dnia ogłoszenia w Dzienniku Urzędowym Województwa Zachodniopomorskiego.

Projekt uchwały pod względem prawnym zatwierdził:

RADCA PRAWNY
Krawczunas-Kowalczyk
Anna Krawczunas-Kowalczyk

[Signature]
Sekretarz Gminy
mgr Jarosław Leśkiw

Uzasadnienie

Zgodnie z art. 11a ust. 1 ustawy Rada Gminy określa w drodze uchwały, corocznie do dnia 31 marca, program opieki nad zwierzętami bezdomnymi oraz zapobiegania bezdomności zwierząt.

W związku z powyższym przygotowany został Program opieki nad zwierzętami bezdomnymi oraz zapobiegania bezdomności zwierząt na terenie Gminy Ińsko w 2017 roku, który stanowi załącznik do niniejszej uchwały. Obejmuje on swoim zakresem realizację takich zadań jak:

- 1) zapewnienie bezdomnym zwierzętom miejsca w schronisku dla zwierząt;
- 2) opiekę nad wolno żyjącymi kotami, tym ich dokarmianie;
- 3) odławianie bezdomnych zwierząt;
- 4) obowiązkową sterylizację albo kastrację zwierząt w schroniskach dla zwierząt;
- 5) poszukiwanie właścicieli dla bezdomnych zwierząt;
- 6) usypianie ślepych miotów;
- 7) wskazanie gospodarstwa rolnego w celu zapewnienia miejsca dla zwierząt gospodarskich;
- 8) zapewnienie całodobowej opieki weterynaryjnej w przypadkach zdarzeń drogowych z udziałem zwierząt.


Projekt programu został przekazany do zaopiniowania Towarzystwu opieki nad zwierzętami, Powiatowemu lekarzowi weterynarii, oraz zarządcom obwodów łowieckich, działających na obszarze Gminy Ińsko.

GMINA IŃSKO

Program opieki nad zwierzętami bezdomnymi oraz zapobiegania bezdomności zwierząt na terenie gminy Ińsko na rok 2017



Styczeń 2017



**PROGRAM OPIEKI NAD ZWIERZĘTAMI BEZDOMNYMI ORAZ ZAPOBIEGANIA BEZDOMNOŚCI
ZWIERZĄT NA TERENIE GMINY IŃSKO W 2017 ROKU**

Podstawą prawną podjęcia przez Radę Miejską w Ińsku uchwały w sprawie „Programu opieki nad zwierzętami bezdomnymi oraz zapobiegania bezdomności zwierząt na terenie Gminy Ińsko” zwanego dalej programem jest art. 11 a ustawy z dnia 21 sierpnia 1997 r. o ochronie zwierząt.

Program ma zastosowanie do wszystkich zwierząt domowych, a w szczególności psów i kotów, w tym kotów wolno żyjących oraz zwierząt gospodarskich przebywających na terenie Gminy Ińsko.

Większość działań określonych w Programie dotyczy psów i kotów, ponieważ skala bezdomności tych zwierząt jest największa w całym kraju, jak również i w Gminie Ińsko.

Bezdomność zwierząt jest zjawiskiem społecznym, którego głównymi przyczynami są:

1. niekontrolowane rozmnażanie;
2. porzucanie zwierząt przez właścicieli;
3. ucieczki zwierząt;
4. łatwość pozyskiwania zwierząt;
5. panujące mody na dane rasy zwierząt;
6. przemoc wobec zwierząt i jej aprobata przez społeczeństwo;
7. brak edukacji i wiedzy społeczeństwa w zakresie metod zapobiegania bezdomności, ze szczególnym uwzględnieniem sterylizacji i kastracji.

**ROZDZIAŁ I
POSTANOWIENIA OGÓLNE**

§ 1 Ilekroć w programie jest mowa o:

- 1) Programie – należy przez to rozumieć Program opieki na zwierzętami bezdomnymi oraz zapobieganie bezdomności zwierząt na terenie Gminy Ińsko;
- 2) Gminie – należy przez to rozumieć Gminę Ińsko;
- 3) Urzędzie – należy przez to rozumieć Urząd Gminy i Miasta w Ińsku jednostkę przy pomocy której Burmistrz wykonuje zadania;
- 4) Burmistrzowi – należy przez to rozumieć Burmistrza Ińska;
- 5) Wydziale ochrony środowiska – należy przez to rozumieć komórkę organizacyjną Urzędu Gminy i Miasta w Ińsku;
- 6) zwierzętach bezdomnych – należy przez to rozumieć zwierzęta domowe lub gospodarskie, które uciekły, zabłąkały się lub zostały porzucone przez człowieka, a nie ma możliwości ustalenia ich właściciela lub innej osoby, która objęłaby opieką porzucone zwierzę;
- 7) zwierzętach domowych – należy przez to rozumieć zwierzęta tradycyjnie przebywające wraz z człowiekiem w jego domu w odpowiednim pomieszczeniu utrzymywane w charakterze jego towarzysza;
- 8) kotach wolno żyjących – należy przez to rozumieć koty urodzone lub żyjące na wolności (żyjące w otoczeniu człowieka w stanie dzikim);
- 9) opiece społecznej – należy przez to rozumieć osobę, która sprawuje opiekę nad zwierzęciem lub zwierzętami bezdomnymi na terenie Gminy Ińsko.

§ 2. 1. Koordynatorem działań podejmowanych w ramach Programu jest Burmistrz Ińska za pośrednictwem Urzędu Gminy i Miasta w Ińsku.

2. Realizatorami programu są:

- 1) Burmistrz za pośrednictwem Referatu gospodarczego;
- 2) Posterunek Policji w Ińsku;
- 3) Placówki oświatowe poprzez aktywne uczestnictwo w działaniach informacyjnych i edukacyjnych mieszkańców;
- 4) Organizacje pozarządowe których statutowym celem jest przeciwdziałanie bezdomności zwierząt, w sposób nie stwarzający zagrożenia dla zdrowia i życia zwierząt oraz nie zadających im cierpienia.

§ 3. Realizacja Programu odbywa się zgodnie z przepisami ustawy z dnia 21 sierpnia 1997 roku o ochronie zwierząt (ze zmianami), w szczególności z zachowaniem zasad humanitaryzmu.

ROZDZIAŁ II

CEL I ZADANIA PROGRAMU

§ 4. Celem wprowadzenia „Programu opieki nad zwierzętami bezdomnymi na terenie gminy Ińsko jest zapewnienie właściwej opieki bezdomnym zwierzętom domowym i gospodarskim oraz wolno żyjącym kotom, przebywającym w granicach administracyjnych gminy.

1. Zadania priorytetowe Programu to:

- 1) odławianie bezdomnych zwierząt, które uciekły, zabłąkały się lub zostały porzucone przez człowieka, a nie ma możliwości ustalenia ich właściciela lub innej osoby, pod której opieką trwale dotąd pozostawały;
- 2) zapewnienia schronienia bezdomnym zwierzętom domowym poprzez umieszczenie ich w schronisku dla zwierząt, a zwierząt gospodarskich w wyznaczonym gospodarstwie rolnym;
- 3) zapobieganie wzrostowi populacji zwierząt bezdomnych w szczególności poprzez intensywną sterylizację i kastrację zwierząt bezdomnych, znajdujących się w schronisku oraz wolno żyjących kotów;
- 4) aktywne poszukiwanie nowych właścicieli dla bezdomnych zwierząt;
- 5) zapewnienie całodobowej opieki weterynaryjnej bezdomnym zwierzętom i miejsca w schronisku dla zwierząt;
- 6) zapewnienie opieki nad wolno żyjącymi kotami;
- 7) prowadzenie informacji o zwierzętach czekających na adopcję na stronie internetowej gminy;
- 8) edukacja mieszkańców gminy Ińsko w zakresie kształtowania postaw i zachowań człowieka w stosunku do zwierząt oraz w zakresie obowiązków spoczywających na właścicielach i opiekunach zwierząt;
- 9) umożliwienie przekazania bezdomnych zwierząt pod tymczasową opiekę gminy.
- 10) zgłoszenia przyjmuje wyznaczony pracownik Urzędu i Policja.

ROZDZIAŁ III

OGRANICZENIE POPULACJI BEZDOMNYCH ZWIERZĄT

§ 5. Ograniczenie populacji bezdomnych zwierząt realizowane jest poprzez:

- 1) obowiązkową sterylizację lub kastrację bezdomnych zwierząt przyjętych do Schroniska w Choszczynie. 73-200 Choszczno, ul Dąbrowszczaków
- 2) sterylizację wolno żyjących kotów na koszt Gminy;
- 3) prowadzenie akcji zachęcającej właścicieli psów i kotów do wykonywania zabiegów sterylizacji i kastracji, przy pełnej odpłatności kosztów zabiegów ponoszonych przez właścicieli;

ROZDZIAŁ V EDUKACJA MIESZKAŃCÓW

§ 12. Zapobieganie bezdomności zwierząt, a w szczególności psów i kotów realizowane jest przez edukację mieszkańców w zakresie obowiązków spoczywających na właścicielach zwierząt., włączając w akcje placówki oświatowe i organizacje pozarządowe. Kampania ta będzie skierowana zarówno do dzieci jak i dorosłych. W placówkach oświatowych prowadzone będą działania edukacyjne w zakresie odpowiedzialnej i właściwej opieki nad zwierzętami ich humanitarnego traktowania, propagowania sterylizacji i kastracji, a także adopcji zwierząt bezdomnych. Narzędziem edukacyjnym będą broszury, ulotki, publikacje dotyczące ochrony zwierząt i zapobiegania ich bezdomności. Akcja edukacyjna będzie miała na celu uświadomienie potencjalnym właścicielom zwierząt wszystkich aspektów związanych z nabyciem, posiadaniem zwierzęcia, a także promowanie prawidłowych postaw i zachowań człowieka w stosunku do zwierząt.

ROZDZIAŁ VI FINANSOWANIE PROGRAMU

§ 13. Środki finansowe na realizację zadań wynikających z Programu w wysokości 10.000,00 złotych zabezpieczone są w budżecie Gminy Ińsko na 2017 rok.

- a) 5.000,00 zł na odławianie zwierząt bezdomnych z terenu Gminy Ińsko, zapewnienia im miejsca i utrzymanie ich w schronisku
- b) 1.500,00 zł na całodobową opiekę weterynaryjną w przypadku zdarzeń drogowych z udziałem zwierząt oraz w przypadku zwierząt agresywnych
- c) 3.500,00 zł jako kwota zabezpieczająca realizację zadań, tj.: — zabiegi sterylizacji lub kastracji, a także usypiania ślepych miotów ; zakup karmy dla kotów wolno żyjących z terenu gminy Ińsko; — zapewnienie miejsca dla zwierząt gospodarskich znalezionych na terenie Gminy Ińsko; edukacja mieszkańców, poszukiwanie nowych właścicieli dla bezdomnych zwierząt (promowanie adopcji, ulotki, plakaty).

§ 14. Środki finansowe na realizację Programu wydatkowane będą poprzez zlecenie świadczenia usług i dostaw, zgodnie z ustawą z dnia 29 stycznia 2004 r. Prawo zamówień publicznych (tj. Dz. U. z 2015 r., poz. 2164 z póź. zm.).

§ 6. 1. Zabiegi sterylizacji i kastracji kotów żyjących na wolności oraz usypianie ślepych miotów realizowane będą w Przychodni dla zwierząt Eko- Wet S.C., ul. Rolna 18a, 73-150 Łobez, na podstawie umowy zawartej przez Gminę

2. Zabiegi sterylizacji lub kastracji wolno żyjących kotów przez lekarza weterynarii, z którym Gmina Ińsko ma zawartą umowę na świadczenie takich usług wykonywane będzie na następujących zasadach:

- a) do skorzystania z w/w usług są upoważnieni opiekunowie społeczni,
- b) w celu przeprowadzenia zabiegu sterylizacji lub kastracji w Urzędzie Gminy Ińsko, należy złożyć wnioski o skierowanie kota wolno żyjącego na zabieg
- c) koty do objęcia w/w zabiegiem dostarczane są wraz z wnioskiem podpisanym przez pracownika Urzędu Gminy Ińsko, który potwierdza fakt zarejestrowania opiekuna w rejestrze, do gabinetu weterynaryjnego przez opiekunów społecznych ich staraniem i na ich koszt.

3. Gmina Ińsko pokrywa całkowity koszt sterylizacji, kastracji lub usypiania ślepych miotów;

4. Po wykonaniu zabiegu koty będą wypuszczone w miejscu ich wcześniejszego pochwycenia lub w uzasadnionych przypadkach umieszczane w schronisku

ROZDZIAŁ IV OPIEKA NAD ZWIERZĘTAMI

§ 7. Odłowienie bezdomnych zwierząt z terenu gminy realizuje uprawniony podmiot prowadzący działalność gospodarczą pod firmą Zenon Jażdżewski lek. wet. „Vet-Zoo Serwis” z siedzibą przy ul. M. Konopnickiej 62, 64-980 Trzcianka, z którym Gmina Ińsko ma podpisana umowę. Odławianie bezdomnych zwierząt ma charakter stały.

§ 8. 1. Sprawowanie opieki nad kotami wolno żyjącymi w tym ich dokarmianie realizuje Referat Gospodarczy poprzez:

- a) przyjmowanie zgłoszeń o miejscu pobytu dużej ilości tychże zwierząt;
- b) podejmowanie interwencji w sprawach kotów wolno żyjących przy udziale organizacji pozarządowych;
- c) pomoc w dokarmianiu kotów wolno żyjących poprzez nieodpłatne wydawanie zarejestrowanym, społecznym opiekunom tych zwierząt karmy suchej zakupionej przez Urząd;

2. Opiekunem społecznym może zostać każdy pełnoletni mieszkaniec Gminy Ińsko, niepozbawiony praw publicznych, zainteresowany działalnością na rzecz pomocy wolno żyjącym kotom, a jej działalność opiera się wyłącznie na pracy społecznej i jest w pełnym zakresie nieodpłatna;

- a) Opiekun społeczny będzie zarejestrowany w rejestrze opiekunów społecznych Gminy Ińsko;
- b) Rejestracja opiekunów społecznych w rejestrze, o którym mowa w punkcie 2, następuje po złożeniu w Urzędzie Gminy Ińsko deklaracji opiekuna społecznego, której wzór stanowi Załącznik Nr 1 do niniejszego Programu i po weryfikacji zawartych w niej danych przez pracownika Urzędu Gminy Ińsko, w szczególności odnośnie miejsca przebywania kotów i ich liczby.

§ 9. Poszukiwanie właścicieli dla bezdomnych zwierząt realizowane jest w następujący sposób:

1. Schronisko prowadzi stronę internetową, na której znajdują się wizerunki zwierząt przebywających w Schronisku.
2. Informacja na temat możliwości adopcji bezdomnych zwierząt przez osoby fizyczne, zamieszczona będzie na stronie internetowej Urzędu Gminy Ińsko.

§ 10. Niehumanitarnie traktowane zwierzęta gospodarskie, będą odbierane właścicielom i przekazane do gospodarstwa rolnego Pana Wiesława Banaszewskiego, zam. Ścienne 55a, 73-140 Ińsko na podstawie umowy zawartej przez Gminę, w momencie zaistnienia okoliczności wymaganej interwencji.

§ 11. Zapewnienie całodobowej opieki weterynaryjnej w przypadkach zdarzeń drogowych z udziałem zwierząt realizuje Gmina poprzez udzielenie jednorazowych zleceń odpowiednim służbom weterynaryjnym: Zenon Jażdżewski, lek. wet. „Vet-Zoo Serwis” z siedzibą przy ul. M. Konopnickiej 62, 64-980 Trzcianka.

Ińsko, dnia

Burmistrz Ińska
ul. Boh. Warszawy 38
73-140 Ińsko

DEKLARACJA OPIEKUNA SPOŁECZNEGO WOLNO ŻYJĄCYCH KOTÓW

1. Imię i nazwisko opiekuna społecznego kotów:

.....

2. Adres zamieszkania opiekuna: tel.....
e-mail:

3. Koty wolno żyjące, objęte opieką oraz ich liczba:

4. Miejsce przebywania kotów :

.....
.....

6. Informacja o konieczności wykonania zabiegów: sterylizacji lub kastracji albo uśpienia ślepych miotów:

.....
.....

Zobowiązuję się informować Urząd Gminy w Ińsku o wszelkich zmianach danych podanych w niniejszej deklaracji, w tym o fakcie zaprzestania udzielania zadeklarowanej przeze mnie pomocy.

Chcę otrzymywać/nie chcę otrzymywać* wsparcie/wsparcia* w postaci karmy dla kotów wolno żyjących, których jestem społecznym opiekunem. * - niepotrzebne skreślić

.....
podpis opiekuna społecznego kotów wolno
żyjących

Wyrażam zgodę na przetwarzania moich danych osobowych zawartych w niniejszej deklaracji dla potrzeb wynikających z realizacji Programu opieki nad zwierzętami bezdomnymi i zapobiegania bezdomności zwierząt na terenie Gminy Ińsko, zgodnie z ustawą z dnia 29 sierpnia 1997 r. o ochronie danych osobowych (Dz. U. z 2015 r. poz. 2135 ze zm.).

.....
podpis opiekuna społecznego kotów wolno
żyjących



PROJEKT
 Uchwała Nr
 Rady Miejskiej w Ińsku
 z dnia

Załącznik nr 10
 Do protokołu nr 23/2017
 z
 Rady Miejskiej w Ińsku
 z dnia 21.08.2017

w sprawie wyrażenia woli zmiany granic administracyjnych Gminy Ińsko oraz przeprowadzenia konsultacji społecznych z mieszkańcami Gminy Ińsko.

Na podstawie art. oraz art. 5a, art. 40 ust. 2 pkt 1 ustawy z dnia 8 marca 1990 r. o samorządzie gminnym (t.j. Dz.U. z 2016 r. poz.446, 1579, 1948) uchwała się, co następuje:

§ 1. Wyraża się wolę zmiany granic administracyjnych Gminy Ińsko poprzez włączenie do terytorium Gminy Ińsko części niżej wymienionych obszarów sąsiednich gmin, tj.:

- 1) z gminy Kalisz Pomorski, pow. drawski część obrębu ewidencyjnego Borowo,
 - 2) z gminy Drawsko Pomorskie, pow. drawski część obrębu ewidencyjnego Ziemsko.
- zgodnie z załączoną mapą stanowiącą załącznik Nr 1 do niniejszej uchwały.

§ 2. Postanawia się przeprowadzić konsultacje społeczne z mieszkańcami Gminy Ińsko w sprawie proponowanej zmiany granic Gminy Ińsko w trybie i na zasadach określonych w uchwale nr XXXI/219/2013 Rady Miejskiej w Ińsku z dnia 29 sierpnia 2013 r. w sprawie zasad i trybu przeprowadzania konsultacji społecznych z mieszkańcami Gminy Ińsko.

§ 3. W przedmiocie konsultowanej zmiany ustala się pytanie następującej treści: "Czy jesteś za włączeniem do terytorium Gminy Ińsko części niżej wymienionych obszarów sąsiednich gmin, tj.:

- 1) z gminy Kalisz Pomorski, pow. drawski część obrębu ewidencyjnego Borowo,
- 2) z gminy Drawsko Pomorskie, pow. drawski część obrębu ewidencyjnego Ziemsko?"

§ 4. Uprawnionymi do udziału w konsultacjach są osoby stale zamieszkujące na terenie Gminy Ińsko, które w dniu konsultacji mają ukończone 18 lat.

§ 5. Wyrażenie opinii polegać będzie na umieszczeniu w odpowiedniej rubryce: "Jestem za", "Jestem przeciw", "Wstrzymuję się", znaku "x" i złożeniu podpisu na Ankiecie konsultacyjnej, według wzoru stanowiącego załącznik Nr 2 do niniejszej uchwały.

§ 6. 1. Konsultacje z mieszkańcami będą przeprowadzane w formie spotkań konsultacyjnych oraz poprzez udostępnienie ankiet konsultacyjnych w:

- 1) Urzędzie Gminy i Miasta w Ińsku - sekretariat,
- 2) Ińskim Centrum Kultury w Ińsku – Kino Morena,
- 3) Jednostkach pomocniczych Gminy Ińsko – u sołtysów sołectw:
 - a) Storkowo,
 - b) Granica,
 - c) Studnica,
 - d) Ciemnik,
 - e) Ścienne,
 - f) Czertyń,
 - g) Linówko.

4) miejscach przeprowadzania spotkań konsultacyjnych.

2. Wypełnione ankiety konsultacyjne mieszkańcy mogą składać w miejscach udostępniania Ankiet konsultacyjnych.

RADCA PRAWNY
Anna Krawczunas-Kowalczyk
 Anna Krawczunas-Kowalczyk


§ 7. Burmistrz Ińska zawiadomi mieszkańców o zamiarze przeprowadzenia konsultacji na 7 dni przed ich terminem, w sposób zwyczajowo przyjęty.

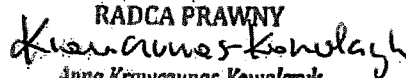
§ 8. Wyniki konsultacji zostaną przedłożone Radzie Miejskiej w Ińsku na najbliższej sesji po zakończeniu konsultacji.

§ 9. Wykonanie uchwały powierza się Burmistrzowi Ińska.

§ 10. Uchwała wchodzi w życie po upływie 14 dni od dnia ogłoszenia w Dzienniku Urzędowym Województwa Zachodniopomorskiego.

Projekt uchwały pod względem prawnym zatwierdził:


Sekretarz Gminy
mgr Jarosław Leśkiw

RADCA PRAWNY

Anna Krawczunas-Kowalczyk

UZASADNIENIE

Podstawą zmiany granic gminy jest art. 4 ustawy z dnia 08 marca 1990 r. o samorządzie gminnym natomiast zmiany te przeprowadzane są na podstawie Rozporządzenie Rady Ministrów w sprawie trybu postępowania przy składaniu wniosków dotyczących tworzenia, łączenia, dzielenia, znoszenia i ustalania granic gmin, nadawania gminie lub miejscowości statusu miasta, ustalania i zmiany nazw gmin i siedzib ich władz oraz dokumentów wymaganych w tych sprawach z dnia 9 sierpnia 2001 r.

Organ inicjujący zmiany terytorialne niewątpliwie musi wykazać, że wniosek o zmianę terytorialną gminy spełnia wymagania art. 4 ust. 3 ustawy o samorządzie gminnym, który stanowi, że:

Ustalenie i zmiana granic gmin dokonywane są w sposób zapewniający gminie terytorium możliwie jednorodne ze względu na układ osadniczy i przestrzenny, uwzględniający więzi społeczne, gospodarcze i kulturowe oraz zapewniający zdolność wykonywania zadań publicznych.

Proponowane zmiany o zaprezentowany układ Gminy Ińsko jest szansą na przywrócenie utraconej jedności terytorialnej gminy, a zmiana uwzględnia historyczne i gospodarcze więzi co w następstwie umożliwi prawidłowe wykonywanie zadań publicznych na obszarze objętym wnioskiem.

Uwarunkowania historyczne oraz spójność terytorialna.

Teren dzisiejszego poligonu był teatrem walk. Na przestrzeni wieków granica ww. terenu przesuwiała się na korzyść różnych podmiotów politycznych. Niemniej jednak niemal zawsze oscylowała ona na osi rzeki Drawy. Zmiany, które z dzisiejszej perspektywy uznać możemy za najbardziej istotne rozpoczęły się w roku 1807, kiedy to po licznych klęskach epoki napoleońskiej dostrzeżono konieczność dokonania podziału administracyjnego. Obszary dawnych prowincji podzielono wówczas na rejencje, a te dalej na powiaty. Generalnie Pomorze Zachodnie weszło w skład trzech prowincji: pomorskiej, brandenburskiej i Prus Zachodnich. Do tej pierwszej zaliczono trzy rejencje – strzałkowską, szczecińską i koszalińską. W skład prowincji brandenburskiej weszły tereny po Nowej Marchii, ale bez powiatów świdwińskiego i drawskiego, które pozostały w Prowincji Pomorze i w rejencji koszalińskiej. Natomiast powiaty: chojeński, myśliborski i choszczeński weszły w skład rejencji frankfurckiej. Do prowincji Prusy Zachodnie w granicach rejencji kwidzyńskiej włączono powiaty: wałecki, człuchowski i złotowski. Po reformie z 1815 roku obecne terytorium poligonu znalazło się prawie w całości w Prowincji Pomorze: powiat drawski w rejencji koszalińskiej, natomiast miejscowości leżące w powiecie szadzkiem należały do rejencji szczecińskiej. Okólnikiem z 3 maja 1816 roku wydanym we Frankfurcie nad Odrą doprecyzowano fragment nowej granicy przebiegającej przez nasz teren. Odtąd dawne wsie nowomarchijskie: Blockhaus (Kleszczynek), Gabbert (Jaworze), Rahnwerder (Pełknicę), Wedelsdorf (Radowo), Gross Mellen (Mielno Stargardzkie), Klein Spiegel (Pożrzadło Dwór), Klein i Gross Rohrpul (Mokracz), Flackensee (Włóknę), Zehrten (Czertyń), Gross Silber (Sulibórz), Bütow (Bytów), oraz Nörenberg (miasto Ińsko) wyłączono z historycznej Nowej Marchii i włączono do powiatu szadzkiego (Kreis Saatzig) w Prowincji Pomorze. Po wielkiej reorganizacji podziału administracyjnego przeprowadzonej w 1815 roku naturalną granicą pomiędzy przedwojennymi powiatami drawskim i szadzkiem oraz rejencją szczecińską i koszalińską na terenie obecnego poligonu była Drawa, która dzieliła obecny teren poligonu na

mniej więcej dwie równe części. W czasie II wojny światowej nie przeprowadzono nowych podziałów administracyjnych w tym rejonie. Dopiero od wiosny 1945 roku przystąpiono do ustanowienia tu polskiej administracji, która w zasadzie do jej kolejnej reformy w 1954 roku, nie różniła się od struktury „niemieckiej”. Znaczy to, że do powiatu stargardzkiego w latach 1945 – 1954 należały następujące wsie, gromady i przysiółki: Storkowo, Studnica, Ziemsko, Nierybno, Równe, Kolk, Mielno Stargardzkie, Ciemnik, Czertyń, Jaworze, Pożrzadło Dwór, Radowo, Pełknica, Kleszczynek, Czartowo, Inica, Mirocin, Włókna, Prześlica, Mokracz, Kosmowo.

Oddziaływanie poligonu.

Obecna granica Poligonu Drawskiego jest zarazem granicą pomiędzy gminami Ińsko, Drawsko Pomorskie i Kalisz Pomorski, jak i między powiatami stargardzkim i drawskim. Przebiega ona po linii tzw. „drogi poligonowej”. Właścicielem większości działek tej drogi są Lasy Państwowe (Nadleśnictwo Drawsko i Nadleśnictwo Dobrzany) oraz Gmina Ińsko. Dokładna analiza granicy uwidacznia, że miejscowości Studnica i Czertyń, które położone są w Gminie Ińsko, niemal bezpośrednio przylegają do obiektów wojskowych na Poligonie Drawskim: Około 600 metrów w linii prostej od zabudowań Studnicy znajduje się strzelnica pistoletowa oraz rzutnia granatów. Zgodnie z wiarygodnymi informacjami pozyskanymi podczas wyjazdowego posiedzenia sejmowej komisji obrony narodowej, obiekt ten ma być modernizowany między innymi na potrzeby wojsk sojuszniczych, co znaczy, że będzie on coraz intensywniej eksploatowany. Należy w tym miejscu podkreślić, że żołnierze biorący udział w szkoleniu na tym obiekcie dojeżdżają wspomnianą „drogą poligonową”. Czertyń znajduje się w odległości około 1500 od największego na poligonie pasa taktycznego Mielno. Pas ten wykorzystywany jest do ćwiczeń wojsk pancernych, artylerii, lotnictwa. Znajduje się tam miejsce detonacji niewybuchów i niewypałów. Wojsko wykorzystuje „drogę poligonową” aby dostać się na pas taktyczny Mielno, przejeżdżając około 60 metrów od najbliższych zabudowań Czertynia.

Działania na poligonie, w związku z obecną sytuacją geopolityczną, są coraz bardziej intensywne. Dla przykładu wystarczy podać zakrojone na szeroką skalę manewry „Anakonda 2016” (szkolenie odbywające się cyklicznie), czy manewry armii holenderskiej „Bizon” w lutym 2017 roku. Armie polska i sojusznicze przemieszczają się „drogą poligonową” na wspomniane powyżej obiekty wojskowe między innymi przez miejscowości Studnica i Czertyń, co zwiększa zagrożenie w ruchu pojazdów cywilnych i wpływa na niszczenie nawierzchni przedmiotowej drogi. Mieszkańcy oprócz tego skarżą się na wzmożony hałas, zniszczenia w postaci pękających szyb, pęknięć w konstrukcji budynków. Powoduje to coraz większe niezadowolenie społeczne. Mieszkańcy Gminy Ińsko nie rozumieją sytuacji kiedy muszą ponosić ciężar działalności wojsk na Poligonie Drawskim nie mając w zamian rekompensaty w postaci podatków od coraz bardziej uciążliwej działalności poligonu, a Gmina Ińsko ponosi koszty remontów dróg, ich zimowego utrzymania. To mieszkańcy Gminy Ińsko narażeni są na uciążliwości związane z działaniem wojska na obiektach wojskowych bezpośrednio przylegających do miejscowości Studnica i Czertyń. Dla przykładu można dodać, że odległość „strzelnicy studnickiej” do Drawska Pomorskiego w linii prostej to kilkanaście kilometrów, a pasa taktycznego Mielno do Kalisza Pomorskiego to ponad 20 kilometrów, jednak to właśnie mieszkańcy tych gmin konsumują należności płynące z „podatku poligonowego”.

Więzi społeczne: proponowana zmiana terytorialna nie obejmuje terenów zamieszkałych.

Zasada zrównoważonego rozwoju:

Gmina Ińsko w całości znajduje się na terenach chronionych prawem z tytułu Natura 2000 oraz Iński Park Krajobrazowy. Niesie to z sobą wiele obostrzeń wynikających z konieczności ochrony środowiska, które w wielu sferach życia ograniczają wolność gospodarczą. Brak dochodów na odpowiednim poziomie nie pozwala na rozwój funkcji turystycznej tego terenu, na właściwą gospodarkę ściekową, na rozwój podstawowych dla społeczeństwa usług socjalnych i komunalnych, na rozwój infrastruktury dla dzieci w wieku przedszkolnym i szkolnym, na utrzymanie w dobrym stanie dróg lokalnych (wykorzystywanych również przez wojsko). Nie daje również możliwości korzystania ze środków zewnętrznych, które by ten rozwój mogły wesprzeć. Przesunięcie granicy Gminy Ińsko na tereny Poligonu Drawskiego pozwoli na zmianę tej sytuacji. Proponowana zmiana w sferze historycznej jedynie w niewielkiej części odwołuje się do naturalnej granicy między powiatami drawskim i szadzkiem, która przebiegała po linii Drawy. Istnieje świadomość tego, że wszystkie gminy znajdujące się na terenie Poligonu Drawskiego muszą mieć równe szanse na rozwój, że należy zachować spójność terytorialną, ale też należy rekompensować wszelkie uciążliwości związane z działalnością poligonu.

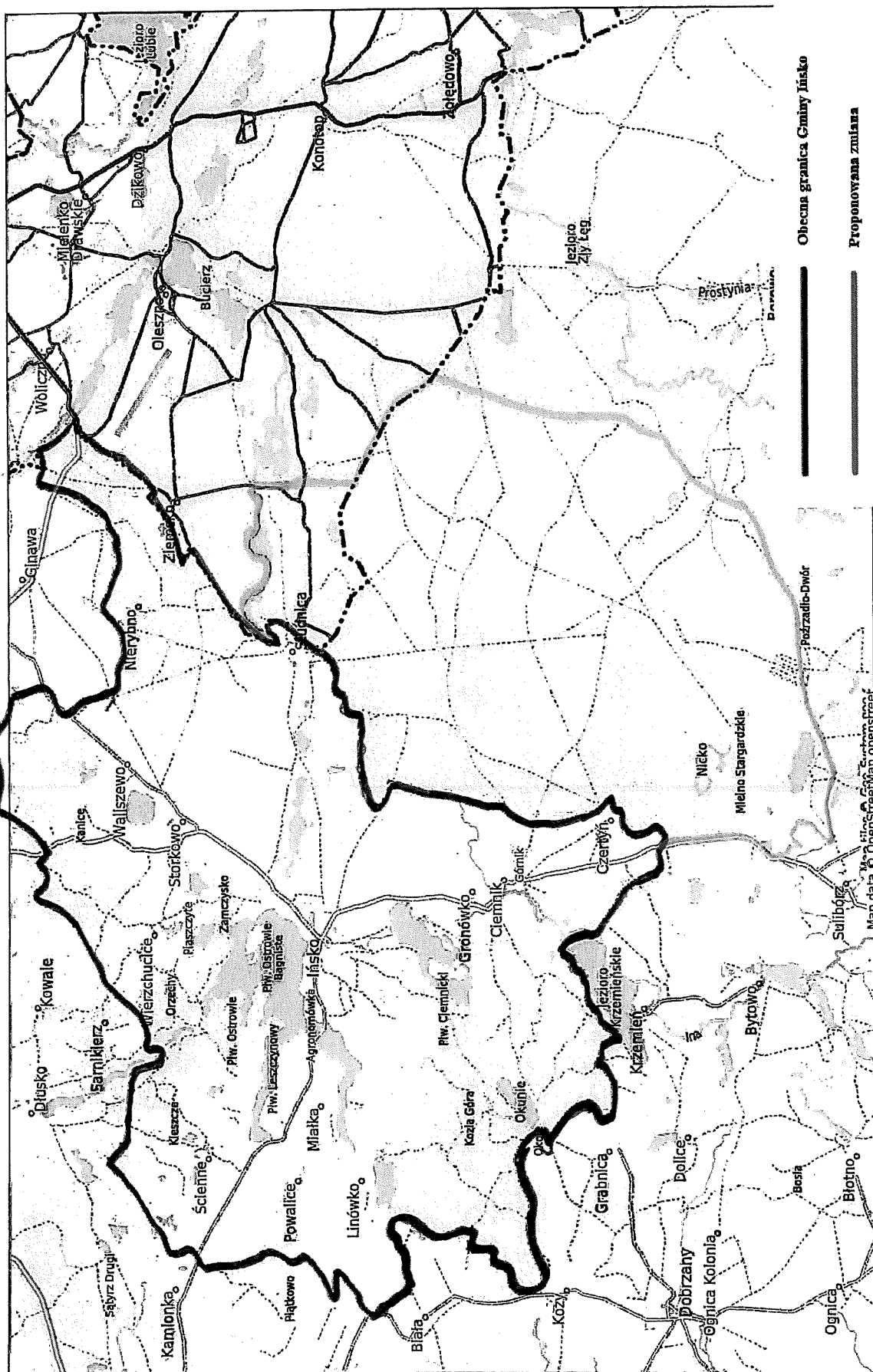
Mając na uwadze powyższe, godne uwagi są słowa burmistrza Kalisza Pomorskiego pana Michała Hypkiego, umieszczonych w publikacji pana Zbigniewa Mieczkowskiego pt. „Poligon Drawski w trzech odsłonach” wydanej w Drawsku Pomorskim w roku 2016.

„W przeszłości poligon drawski kojarzony był przez mieszkańców wyłącznie z utrudnieniami. Nadmiernie eksploatowane i uszkodzone drogi, okresowe straty w uprawach rolnych oraz ustawiczne zakłócenia w odbiorze telewizji i nadmierny hałas w miejscowościach przylegających do poligonu, powodowały liczne skargi mieszkańców. Skutków funkcjonowania poligonu, postrzeganych jako szkody, nie rekompensowały ówczesne symboliczne odszkodowania i niewielki podatek leśny płacony przez wojsko od zajmowanej powierzchni. Sytuacja radykalnie się zmieniła, gdy po 2000 roku zaczęła obowiązywać nowa ustawa o podatkach lokalnych. Jej wejście w życie poprzedziło wejście Polski do NATO i ustawiczna obecność wojsk tego sojuszu na poligonie drawskim. Nowe podejście do polityki podatkowej znacznie wzbogaciło gminę Kalisz Pomorski. Z zaległości płacowych i nowych stawek podatku poligonowego udało się u nas złagodzić problemy mieszkalnictwa komunalnego oraz rozwiązać kwestię oczyszczania ścieków. Swe oblicze zmieniły ulice miasta i gminna infrastruktura w sołectwach. Powstały tam świetlice, remizy strażackie, korty. Zbudowano w Kaliszu Pomorskim nowy kompleks gimnazjum z halą widowiskowo – sportową oraz poprawiono estetykę i funkcjonalność ośrodka sportu i rekreacji. Dokończono odbudowę kaliskiego pałacu, udostępniając go mieszkańcom. (...) Dziś w świadomości mieszkańców poligon już nie przeszkadza. Co więcej, panuje powszechne przekonanie o jego pożytecznym sąsiedztwie.”

Biorąc pod uwagę powyższe należy stwierdzić, że wola zmiany terytorialnej Gminy Ińsko jest uzasadniona i zasługuje na akceptację.

Projekt uchwały w ww. sprawie wniesiony pod obrady z inicjatywy Burmistrza Ińska.

skala 1 : 78000



Ankieta konsultacyjna
w sprawie zmian granic administracyjnych Gminy Ińsko.

Treść pytania:

„Czy jesteś za włączeniem do terytorium Gminy Ińsko części niżej wymienionych obszarów sąsiednich gmin, tj.:

- 1) z gminy Kalisz Pomorski, pow. drawski część obrębu ewidencyjnego Borowo,
- 2) z gminy Drawsko Pomorskie, pow. drawski część obrębu ewidencyjnego Ziemsko?”.

Jestem za	Jestem przeciw	Wstrzymuję się

Imię i Nazwisko	
Adres	
Data	
Podpis	



-PROJEKT-

Uchwała Nr
Rady Miejskiej w Ińsku
z dnia

Druk nr 10
Dziennik Urzędowy
z dnia 23.03.2017 r.
Rady Miejskiej w Ińsku

w sprawie wyrażenia zgody na obciążenie nieruchomości

Na podstawie art. 18 ust. 2 pkt. 9 lit. a) ustawy z 8 marca 1990 r. o samorządzie gminnym (t.j. Dz. U. z 2016 r. poz. 446, 1579, 1948) uchwała się, co następuje:

§ 1. 1. Wyraża się zgodę na ustanowienie hipoteki do kwoty 450.000,00 zł (słownie złotych: czterysta pięćdziesiąt tysięcy), na nieruchomości stanowiącej własność Gminy Ińsko, będącej w użytkowaniu Przedsiębiorstwa Usług Wodnych i Sanitarnych Sp. z o.o. w Nowogardzie, zabudowanej obiektem oczyszczalni ścieków, objętej Księgą Wieczystą Nr KW SZ1T/00084798/5, działka nr 434/1, obręb Ścienne, gmina Ińsko.

2. Ustanowienie hipoteki w wysokości określonej w ust. 1 następuje w celu zabezpieczenia pożyczki zaciąganej przez Przedsiębiorstwa Usług Wodnych i Sanitarnych Sp. z o.o. w Nowogardzie w Wojewódzki Funduszu Ochrony Środowiska i Gospodarki Wodnej w Szczecinie przeznaczonej na przebudowę oczyszczalni ścieków w miejscowości Ścienne, dz. nr geod. 434/1, obr. Ścienne, gm. Ińsko.

§ 2. Wykonanie Uchwały powierza się Burmistrzowi Ińska.

§ 3. Uchwała wchodzi w życie z dniem podjęcia.

Projekt uchwały pod względem prawnym zatwierdził:

RADCA PRAWNY
Anna Krawczunas-Kowalczyk
Anna Krawczunas-Kowalczyk

Jarosław Leśkiw
Sekretarz Gminy
mgr Jarosław Leśkiw

Uzasadnienie

Przedsiębiorstwo Usług Wodnych i Sanitarnych Sp. z o.o. w Nowogardzie - na podstawie umowy z dnia 16 kwietnia 1996 r. oraz późniejszych aneksów - świadczy usługi publiczne w zakresie dostarczania wody i odprowadzania ścieków bytowo – gospodarczych na terenie gminy Ińsko.

W latach 2015 - 2016, wskutek długotrwałej eksploatacji, stwierdzono znaczną dekapitalizację urządzeń i zbiornika oczyszczalni ścieków położonych na działce nr geod. 434/1 w miejscowości Ścienne, uniemożliwiającą dalszą ich eksploatację.

Stosownie do porozumienia Gminy Ińsko z Przedsiębiorstwem z roku 2016 ustalono, iż przebudowa oczyszczalni ścieków w Ściennem nastąpi staraniem i środkami Przedsiębiorstwa Usług Wodnych i Sanitarnych Sp. z o.o. w Nowogardzie.

W dniu 27 stycznia 2017 r. Przedsiębiorstwo Usług Wodnych i Sanitarnych Sp. z o.o. w Nowogardzie wystąpiło do Burmistrza Ińska z wnioskiem o ustalenie hipoteki na działce nr 434/1, obręb Ścienne, gmina Ińsko jako zabezpieczenia pożyczki z Wojewódzkiego Funduszu Ochrony Środowiska w Szczecinie na przebudowę oczyszczalni ścieków w miejscowości Ścienne, dz. nr geod. 434/1, obr. Ścienne, gm. Ińsko.

Konieczność wyrażenia przez Radę Gminy zgody na obciążenie w/w nieruchomości wynika z art. 18 ust. 2 pkt. 9 lit. a) ustawy z dnia 8 marca 1990 r. o samorządzie gminnym, zgodnie z którym do wyłącznej właściwości Rady Gminy należy m.in. określenie zasad nabywania, zbywania i obciążania nieruchomości oraz ich wydzierżawiania lub wynajmowania na czas oznaczony dłuższy niż 3 lata lub na czas nieoznaczony. Przepis ten wskazuje jednocześnie, że do czasu określenia zasad Burmistrz może dokonywać tych czynności wyłącznie za zgodą Rady Miejskiej.

Tym samym, wyrażenie przez Radę Miejską zgody na obciążenie nieruchomości hipoteką jest konieczne dla jej ustanowienia.

Uchwałą wprowadza się z inicjatywy Burmistrza Ińska.

Projekt uchwały sporządził:

Krzysztof Paluch

PROJEKT

**Uchwała Nr .../2017
Rady Miejskiej w Ińsku
z dnia ... marca 2017 roku**

Załącznik nr 11
Do protokołu nr ...
z ...
Rady Miejskiej w Ińsku
z dnia ...

w sprawie wyrażenia zgody na zbycie w drodze przetargu ustnego nieograniczonego nieruchomości gruntowej oznaczonej nr geodezyjnym 352, położonej w obrębie Ciemnik

Na podstawie art. 18 ust. 2 pkt 9 lit a ustawy z dnia 8 marca 1990 r. o samorządzie gminnym (t.j. Dz.U. z 2016 r., poz. 446, 1579, 1948) oraz art. 13 ust. 1, art. 37 ust. 1 i art. 40 ust. 1 pkt 1 ustawy z dnia 21 sierpnia 1997 roku o gospodarce nieruchomościami (t.j. Dz.U. z 2016 r., poz. 2147, 2260) uchwała się, co następuje:

§ 1. Wyraża się zgodę na sprzedaż w drodze przetargu ustnego nieograniczonego nieruchomości gruntowej, położonej w obrębie Ciemnik, Gmina Ińsko, oznaczonej numerem geodezyjnym 353, o powierzchni 0,03 ha, stanowiącej własność Gminy Ińsko, dla której Sąd Rejonowy w Stargardzie, V Wydział Ksiąg Wieczystych, prowadzi księgę wieczystą o nr SZ1T/00126690/5.

§ 2. Wykonanie uchwały powierza się Burmistrzowi Ińska.

§ 3. Uchwała wchodzi w życie z dniem podjęcia.

Projekt uchwały pod względem prawnym zatwierdził:

Sekretarz Gminy

mgr Jarosław Leskiw

RADCA PRAWNY

Anna Krawczunas-Kowalczyk
Anna Krawczunas-Kowalczyk

UZASADNIENIE

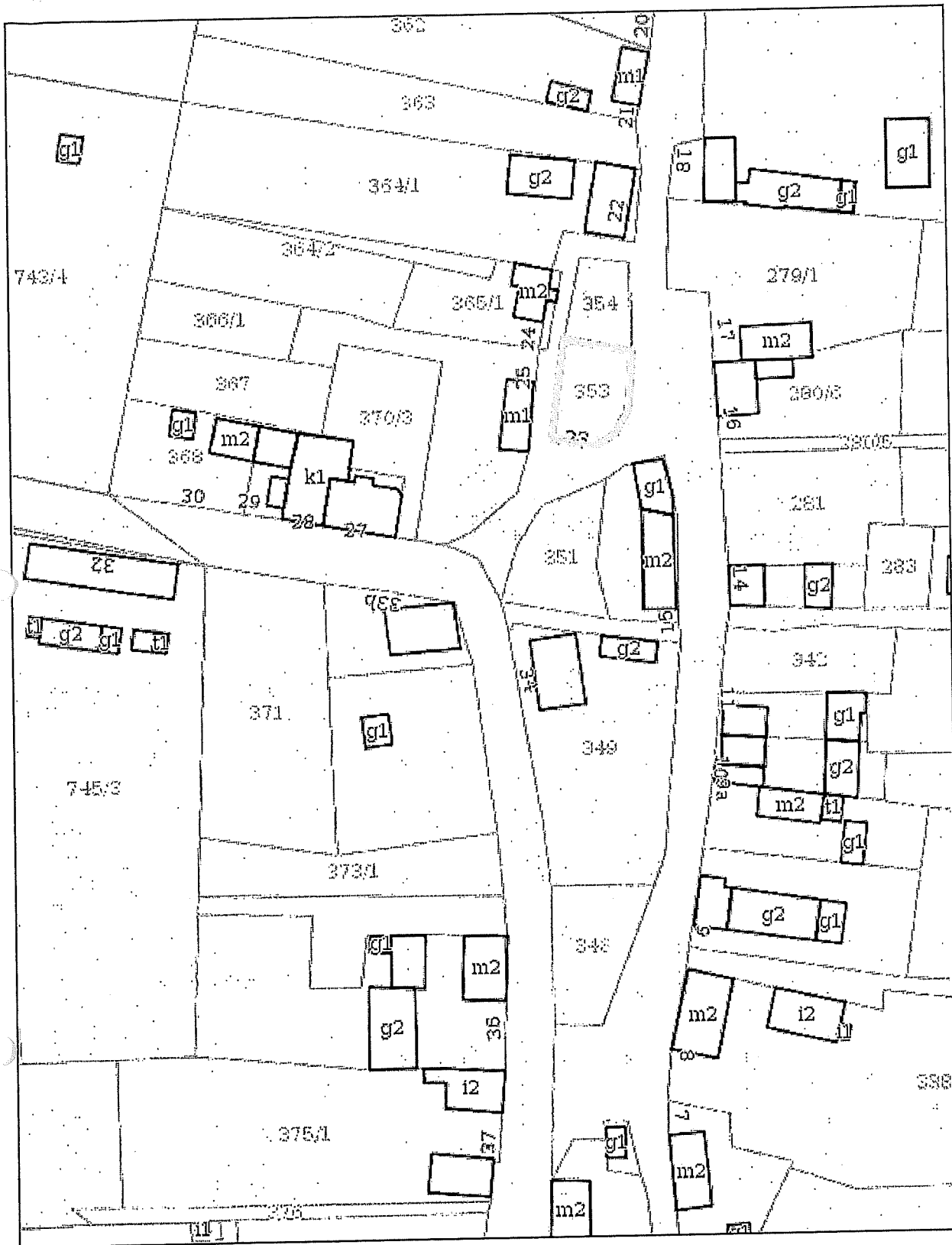
Gmina Ińsko jest właścicielem nieruchomości gruntowej położonej w obrębie Ciemnik Gmina Ińsko, oznaczonej numerem geodezyjnym działki 353, o powierzchni 0,03 ha, dla której Sąd Rejonowy w Stargardzie V Wydział Ksiąg Wieczystych prowadzi księgę wieczystą o nr SZ1T/00126690/5. Dla terenu, na którym znajduje się ww. nieruchomość brak jest obowiązującego planu zagospodarowania przestrzennego. W „Studium uwarunkowań i kierunków zagospodarowania przestrzennego Gminy i Miasta Ińsko” zatwierdzonego uchwałą Nr III/18/2002 Rady Miejskiej w Ińsku z dnia 30 grudnia 2002 roku, przedmiotowa działka objęta jest zapisem – zabudowa mieszkaniowa o małej intensywności.

Zgodnie z przepisami ustawy z dnia 21 sierpnia 1997 roku o gospodarce nieruchomościami (tj. Dz.U. z 2016 r., poz. 2147, 2260) „(...) z zastrzeżeniem wyjątków wynikających z ustaw, nieruchomości mogą być przedmiotem obrotu. W szczególności nieruchomości mogą być przedmiotem sprzedaży, zamiany i zrzeczenia się, oddania w użytkowanie wieczyste, w najem lub dzierżawę, użyczenia, oddanie w trwałą zarząd (...)”. Nieruchomości są sprzedawane lub oddawane w użytkowanie wieczyste w drodze przetargu ustnego nieograniczonego, przetargu ustnego ograniczonego, przetargu pisemnego nieograniczonego lub przetargu pisemnego ograniczonego. Przetarg ustny nieograniczony ma na celu uzyskanie najwyższej ceny. O zastosowanej formie przetargu decyduje organizator. Sprzedaż przedmiotowej nieruchomości spowoduje dochód do budżetu Gminy Ińsko, a więc zasadne jest podjęcie uchwały o wyrażeniu zgody na zbycie nieruchomości w drodze przetargu ustnego nieograniczonego.

Projekt uchwały w ww. sprawie wniesiony został pod obrady z inicjatywy Burmistrza Ińska.

Projekt uchwały sporządził: Maciej Janczak.

Maciej Janczak



PROJEKT

**Uchwała Nr .../2017
Rady Miejskiej w Ińsku
z dnia ... marca 2017 roku**

Druk nr 12

Załącznik nr ...
Do protokołu nr ...
z ...
Rady Miejskiej w Ińsku
z dnia ...

w sprawie wyrażenia zgody na zbycie w drodze przetargu ustnego nieograniczonego nieruchomości zabudowanej oznaczonej numerem geodezyjnym 106, położonej w obrębie Czertyń

Na podstawie art. 18 ust. 2 pkt 9 lit. a ustawy z dnia 8 marca 1990 r. o samorządzie gminnym (t.j. Dz.U. z 2016 r., poz. 446, 1579, 1948) oraz art. 13 ust. 1, art. 37 ust. 1 i art. 40 ust. 1 pkt 1 ustawy z dnia 21 sierpnia 1997 roku o gospodarce nieruchomościami (t.j. Dz.U. z 2016 r., poz. 2147, 2260) uchwała się, co następuje:

§ 1. Wyraża się zgodę na sprzedaż w drodze przetargu ustnego nieograniczonego nieruchomości zabudowanej, położonej w obrębie Czertyń, Gmina Ińsko, oznaczonej numerem geodezyjnym 106, o powierzchni 0,06 ha, stanowiącej własność Gminy Ińsko, dla której Sąd Rejonowy w Stargardzie V Wydział Ksiąg Wieczystych prowadzi księgę wieczystą o nr SZ1T/00126691/2.

§ 2. Wykonanie uchwały powierza się Burmistrzowi Ińska.

§ 3. Uchwała wchodzi w życie z dniem podjęcia.

Projekt uchwały pod względem prawnym zatwierdził:

Sekretarz Gminy

mgr Jarosław Leśkiw

RADCA PRAWNY

Anna Krawczunas-Kowalczyk
Anna Krawczunas-Kowalczyk

UZASADNIENIE

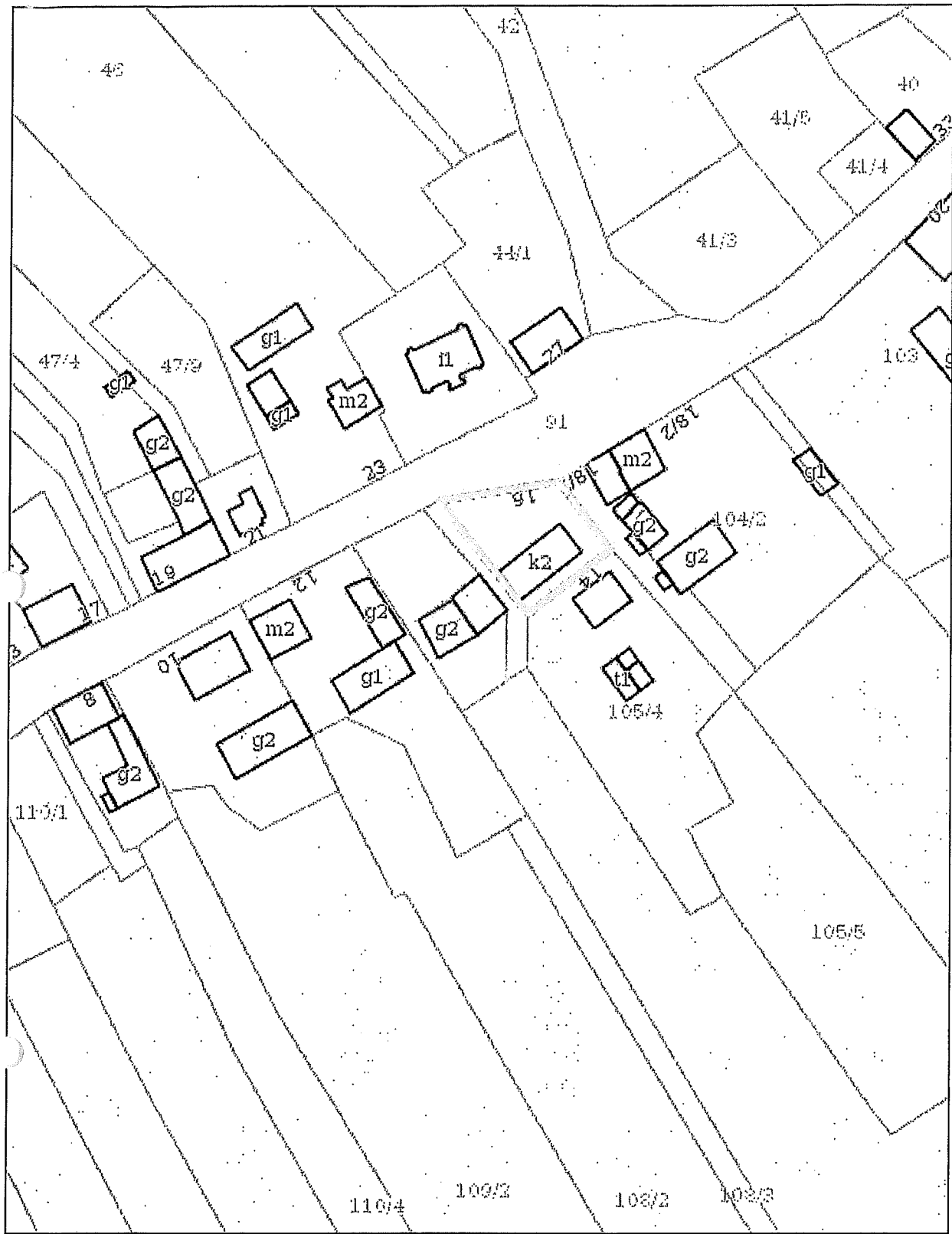
Gmina Ińsko jest właścicielem nieruchomości zabudowanej położonej w obrębie Czertyń Gmina Ińsko, oznaczonej numerem geodezyjnym działki 106, o powierzchni 0,06 ha, dla której Sąd Rejonowy w Stargardzie V Wydział Ksiąg Wieczystych prowadzi księgę wieczystą o nr SZ1T/00126691/2. Dla terenu, na którym znajduje się ww. nieruchomość brak jest obowiązującego planu zagospodarowania przestrzennego. W „Studium uwarunkowań i kierunków zagospodarowania przestrzennego Gminy i Miasta Ińsko” zatwierdzonego uchwałą Nr III/18/2002 Rady Miejskiej w Ińsku z dnia 30 grudnia 2002 roku, przedmiotowa działka objęta jest zapisem – zabudowa mieszkaniowa o małej intensywności.

Zgodnie z przepisami ustawy z dnia 21 sierpnia 1997 roku o gospodarce nieruchomościami (tj. Dz.U. z 2016 r., poz. 2147, 2260) „(...) z zastrzeżeniem wyjątków wynikających z ustaw, nieruchomości mogą być przedmiotem obrotu. W szczególności nieruchomości mogą być przedmiotem sprzedaży, zamiany i zrzeczenia się, oddania w użytkowanie wieczyste, w najem lub dzierżawę, użyczenia, oddanie w trwały zarząd (...)”. Nieruchomości są sprzedawane lub oddawane w użytkowanie wieczyste w drodze przetargu ustnego nieograniczonego, przetargu ustnego ograniczonego, przetargu pisemnego nieograniczonego lub przetargu pisemnego ograniczonego. Przetarg ustny nieograniczony ma na celu uzyskanie najwyższej ceny. O zastosowanej formie przetargu decyduje organizator. Sprzedaż przedmiotowej nieruchomości spowoduje dochód do budżetu Gminy Ińsko, a więc zasadne jest podjęcie uchwały o wyrażeniu zgody na zbycie nieruchomości w drodze przetargu ustnego nieograniczonego.

Projekt uchwały w ww. sprawie wniesiony został pod obrady z inicjatywy Burmistrza Ińska.

Projekt uchwały sporządził: Maciej Janczak

Maciej Janczak



-PROJEKT-

Uchwała Nr
Rady Miejskiej w Ińsku
z dnia

w sprawie wyrażenia zgody na dzierżawę na okres 10 lat nieruchomości gruntowej oznaczonej nr geodezyjnym działki 213/1, stanowiącej własność Gminy Ińsko oraz odstąpienia od przetargowego trybu zawarcia umowy dzierżawy.

Na podstawie art. 18 ust. 2 pkt 9 lit. a ustawy z dnia 8 marca 1990 r. o samorządzie gminnym (t.j. Dz.U. z 2016 r., poz. 446, 1579, 1948) oraz art. 13 ust. 1, art. 37 ust. 3 i 4 ustawy z dnia 21 sierpnia 1997 r. o gospodarce nieruchomościami (t.j. Dz.U. z 2016 r. poz. 2147, 2260) uchwała się, co następuje:

§ 1. Wyraża się zgodę na oddanie w dzierżawę na okres 10 lat części działki oznaczonej numerem geodezyjnym 213/1, o powierzchni 250 m², położonej w Gminie Ińsko obręb II, przy ul. Henryka Sienkiewicza, dla której Sąd Rejonowy w Stargardzie V Wydział Ksiąg Wieczystych prowadzi księgę wieczystą numer SZ1T/00080054/0, stanowiącej własność Gminy Ińsko.

§ 2. Wyraża się zgodę na odstąpienie od obowiązku przetargowego trybu zawarcia umowy dzierżawy nieruchomości opisanej w § 1 niniejszej uchwały.

§ 3. Wykonanie uchwały powierza się Burmistrzowi Ińska.

§ 4. Uchwała wchodzi w życie z dniem podjęcia.

Projekt uchwały pod względem prawnym zatwierdził:

Sekretarz Gminy
mgr Jarosław Leśkiw

RADCA PRAWNY

Anna Krawczunas-Kowalczyk

UZASADNIENIE

Gmina Ińsko jest właścicielem nieruchomości gruntowej, oznaczonej numerem geodezyjnym działki 213/1, o łącznej powierzchni 353 m², powierzchnia przeznaczona do dzierżawy stanowi 250 m², położonej w Ińsku obręb II, przy ul. Henryka Sienkiewicza, dla której Sąd Rejonowy w Stargardzie V Wydział Ksiąg Wieczystych prowadzi księgę wieczystą o nr SZ1T/00080054/0. Zgodnie z ustaleniami obowiązującego miejscowego planu zagospodarowania przestrzennego miasta Ińsko, zatwierdzonego uchwałą Rady Miejskiej w Ińsku Nr XIV/90/2011 z dnia 27 października 2011 roku w sprawie miejscowego planu zagospodarowania przestrzennego miasta Ińsko obręb I i obręb II (Dziennik Urzędowy Województwa Zachodniopomorskiego z dnia 11 lutego 2016 roku, poz. 742), ww. działka położona jest na terenie oznaczonym symbolem 179T – „Teren infrastruktury technicznej (telekomunikacja, stacja bazowa telefonii komórkowej)”

W dniu 24 listopada 2016 roku do Urzędu Gminy i Miasta w Ińsku wpłynął wniosek o przedłużenie umowy dzierżawy ww. nieruchomości na okres 10 lat.

Na podstawie art. 18 ust. 2 pkt 9 lit. „a” ustawy z dnia 8 marca 1990 roku o samorządzie gminnym (t.j. Dz.U. z 2016 r. poz. 446 z późn. zm.) „Do wyłącznej właściwości rady gminy należy podejmowanie uchwał w sprawach majątkowych gminy, przekraczających zakres zwykłego zarządu, dotyczących zasad nabywania, zbywania i obciążania nieruchomości oraz ich wydzierżawiania lub wynajmowania na czas oznaczony dłuższy niż 3 lata lub na czas nieoznaczony, o ile ustawy szczególne nie stanowią inaczej; (...) do czasu określenia zasad wójt może dokonywać tych czynności wyłącznie za zgodą rady gminy”.

Zgodnie z art. 13 ust. 1, ustawy z dnia 21 sierpnia 1997 roku o gospodarce nieruchomościami (t.j. Dz.U. z 2016 r. poz. 2147 z późn. zm.) „Z zastrzeżeniem wyjątków wynikających z ustaw, nieruchomości mogą być przedmiotem obrotu. W szczególności nieruchomości mogą być przedmiotem sprzedaży, zamiany i zrzeczenia się, oddania w użytkowanie wieczyste, w najem lub dzierżawę, użyczenia, oddania w trwały zarząd (...)”.

Rada Gminy może wyrazić zgodę na odstąpienie od obowiązku przetargowego trybu zawarcia umowy dzierżawy, o czym stanowi zdanie drugie art. 37 ust. 4 ustawy o gospodarce nieruchomościami: „Wojewoda albo odpowiednia rada lub sejmik mogą wyrazić zgodę na odstąpienie od obowiązku przetargowego trybu zawarcia tych umów”, tj. umów użytkowania, najmu lub dzierżawy na czas oznaczony dłuższy niż 3 lata lub na czas nieoznaczony, których zawarcie, zgodnie z zapisem zawartym w zdaniu pierwszym cytowanego przepisu, następuje w drodze przetargu.

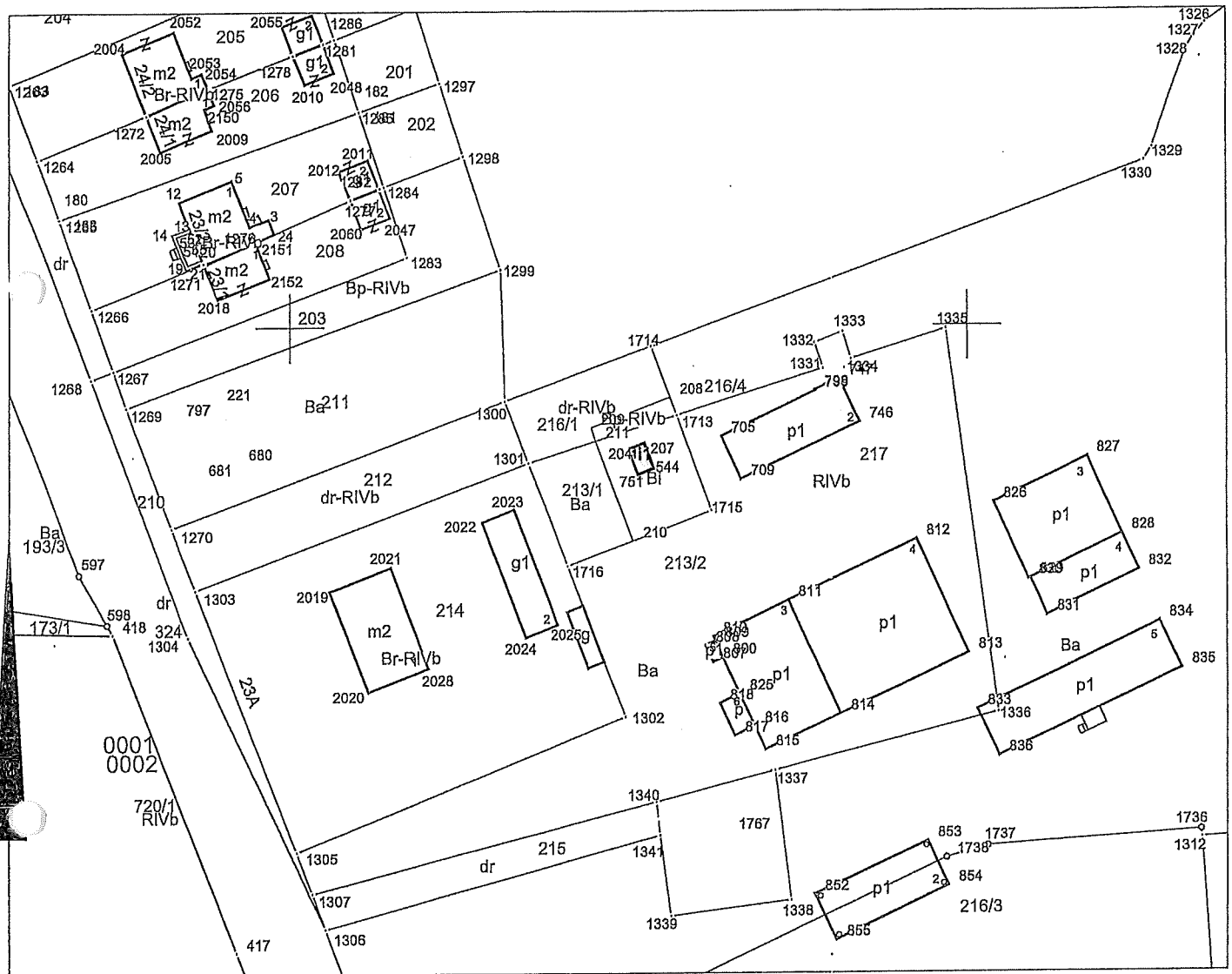
Przedmiotowa nieruchomość zostanie przeznaczona do dzierżawy w drodze bezprzetargowej z przeznaczeniem na kontynuację jej obecnego zagospodarowania. dzierżawy. Czynnosc z tytułu dzierżawy będzie stanowił dochód do budżetu Gminy Ińsko.

Mając powyższe na uwadze zasadne jest podjęcie uchwały o wyrażeniu zgody na dzierżawę na okres 10 lat ww. nieruchomości oraz odstąpienia od przetargowego trybu zawarcia umowy dzierżawy.

Projekt uchwały w ww. sprawie wniesiony został pod obrady z inicjatywy Burmistrza Ińska.

Projekt uchwały sporządził: Maciej Janczak

320010 2016





-PROJEKT-

Uchwała Nr
Rady Miejskiej w Ińsku
z dnia

Załącznik nr 15
Do protokołu nr 23/2017
z sesyjnego posiedzenia Rady Miejskiej w Ińsku
z dnia 20.09.2017 r.

w sprawie wyrażenia zgody na dzierżawę na okres 4 lat nieruchomości gruntowej oznaczonej nr geodezyjnym działki 41/1 stanowiącej własność Gminy Ińsko oraz odstąpienia od przetargowego trybu zawarcia umowy dzierżawy

Na podstawie art. 18 ust. 2 pkt 9 lit. a ustawy z dnia 8 marca 1990 r. o samorządzie gminnym (t.j. Dz.U. z 2016 r., poz. 446, 1579, 1948) oraz art. 13 ust. 1, art. 37 ust. 3 i 4 ustawy z dnia 21 sierpnia 1997 roku o gospodarce nieruchomościami (t.j. Dz.U. z 2016 r., poz. 2147, 2260) uchwała się, co następuje:

§ 1. Wyraża się zgodę na oddanie w dzierżawę na okres 4 lat części nieruchomości gruntowej niezabudowanej, oznaczonej numerem geodezyjnym działki 41/1, o powierzchni 0,4047 ha, położonej w Ińsku obręb II, przy ulicy Władysława Broniewskiego, dla której Sąd Rejonowy w Stargardzie V Wydział Ksiąg Wieczystych prowadzi księgę wieczystą numer SZ1T/00092198/8, stanowiącej własność Gminy Ińsko.

§ 2. Wyraża się zgodę na odstąpienie od obowiązku przetargowego trybu zawarcia umowy dzierżawy nieruchomości opisanej w § 1 niniejszej uchwały.

§ 3. Wykonanie uchwały powierza się Burmistrzowi Ińska.

§ 4. Uchwała wchodzi w życie z dniem podjęcia.

Projekt uchwały pod względem prawnym zatwierdził:

Sekretarz Gminy
mgr Jarosław Leśkiw

RADCA PRAWNY
Anna Krawczunas-Kowalczyk

UZASADNIENIE

Gmina Ińsko jest właścicielem nieruchomości gruntowej niezabudowanej, oznaczonej nr geodezyjnym działki 41/1, o powierzchni 0,4047 ha, położonej w Ińsku obręb II, przy ulicy Władysława Broniewskiego, dla której Sąd Rejonowy w Stargardzie V Wydział Ksiąg Wieczystych prowadzi księgę wieczystą numer SZ1T/00092198/8. Zgodnie z ustaleniami obowiązującego miejscowego planu zagospodarowania przestrzennego miasta Ińsko, zatwierdzonego uchwałą Rady Miejskiej w Ińsku Nr XIV/90/2011 z dnia 27 października 2011 roku w sprawie miejscowego planu zagospodarowania przestrzennego miasta Ińsko obręb I i obręb II (Dziennik Urzędowy Województwa Zachodniopomorskiego z dnia 11 lutego 2016 roku, pozycja 742), ww. działka położona jest na terenie oznaczonym symbolem 128MN,U – „Teren zabudowy mieszkaniowej jednorodzinnej, teren zabudowy usługowej”.

W dniu 15 grudnia 2016 roku do Urzędu Gminy i Miasta w Ińsku wpłynął wniosek obecnego dzierżawcy o wydzierżawienie ww. nieruchomości na okres 4 lat, z przeznaczeniem na dalsze wykorzystywanie nieruchomości bez ingerencji w jej zasadnicze funkcjonowanie.

Na podstawie art. 18 ust. 2 pkt 9 lit. „a” ustawy o samorządzie gminnym „Do wyłącznej właściwości rady gminy należy podejmowanie uchwał w sprawach majątkowych gminy, przekraczających zakres zwykłego zarządu, dotyczących zasad nabywania, zbywania i obciążania nieruchomości oraz ich wydzierżawiania lub wynajmowania na czas oznaczony dłuższy niż 3 lata lub na czas nieoznaczony, o ile ustawy szczególne nie stanowią inaczej; uchwała rady gminy jest wymagana również w przypadku, gdy po umowie zawartej na czas oznaczony do 3 lat strony zawierają kolejne umowy, których przedmiotem jest ta sama nieruchomość; do czasu określenia zasad wójt może dokonywać tych czynności wyłącznie za zgodą rady gminy”.

Zgodnie z art. 13 ust. 1, ustawy o gospodarce nieruchomościami „Z zastrzeżeniem wyjątków wynikających z ustaw, nieruchomości mogą być przedmiotem obrotu. W szczególności nieruchomości mogą być przedmiotem sprzedaży, zamiany i zrzeczenia się, oddania w użytkowanie wieczyste, w najem lub dzierżawę, użyczenia, oddania w trwały zarząd (...)”.

Rada Gminy może wyrazić zgodę na odstąpienie od obowiązku przetargowego trybu zawarcia umowy dzierżawy, o czym stanowi zdanie drugie art. 37 ust. 4 ustawy o gospodarce nieruchomościami: „Wojewoda albo odpowiednia rada lub sejmik mogą wyrazić zgodę na odstąpienie od obowiązku przetargowego trybu zawarcia tych umów”, tj. umów użytkowania, najmu lub dzierżawy na czas oznaczony dłuższy niż 3 lata lub na czas nieoznaczony, których zawarcie, zgodnie z zapisem zawartym w zdaniu pierwszym cytowanego przepisu, następuje w drodze przetargu.

Przedmiotowa nieruchomość, zgodnie z wnioskiem obecnego dzierżawcy zostanie przeznaczona do dzierżawy w drodze bezprzetargowej z przeznaczeniem jej na cele rolnicze, w celu dalszego prowadzenia wypasu koni.

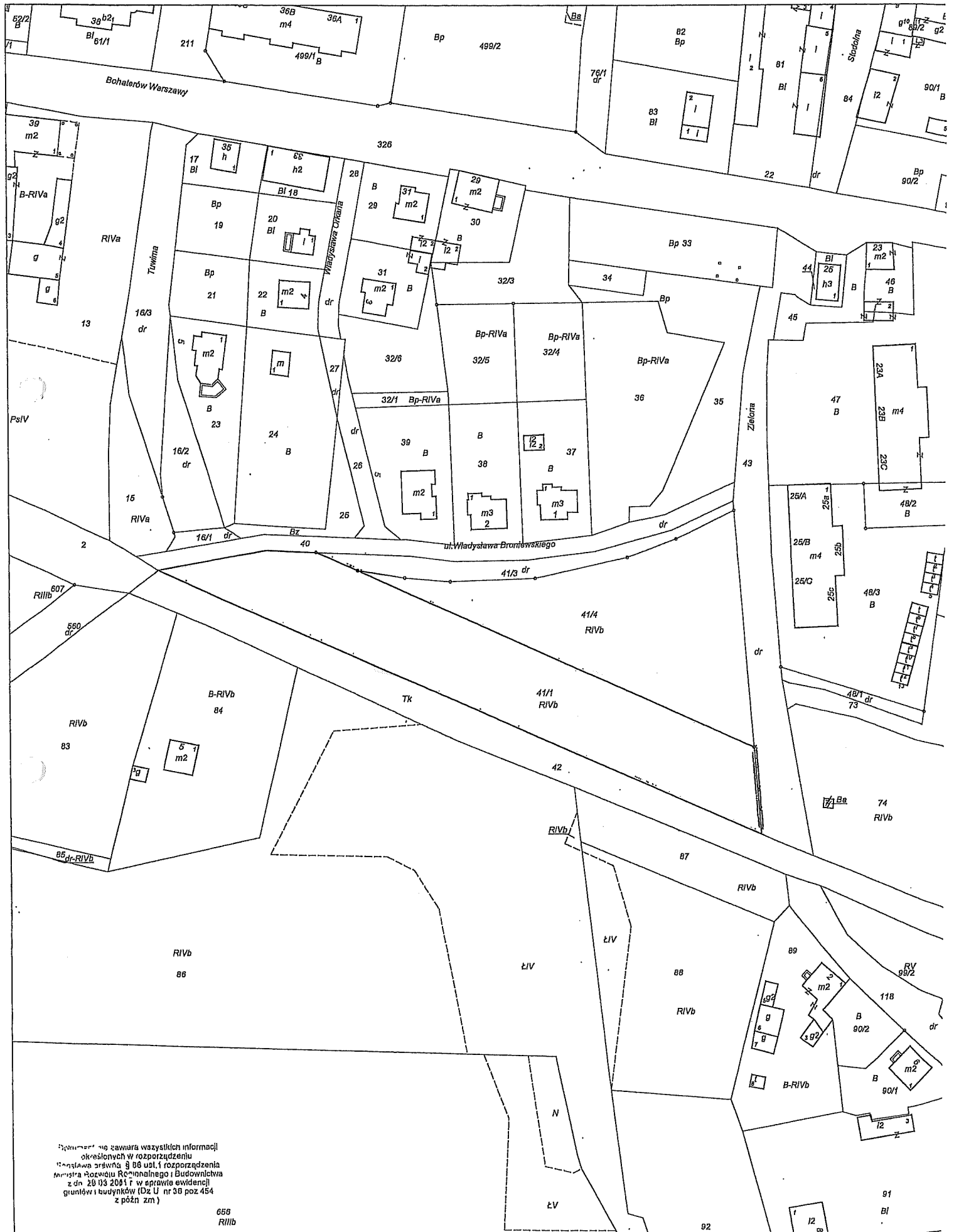
Mając powyższe na uwadze zasadne jest podjęcie uchwały o wyrażeniu zgody na dzierżawę na okres 4 lat nieruchomości gruntowej niezabudowanej, stanowiącej własność Gminy Ińsko, położonej w Ińsku obręb II, przy ulicy Władysława Broniewskiego, działki numer geodezyjny 41/1 oraz odstąpienia od przetargowego trybu zawarcia umowy dzierżawy.

Projekt uchwały w ww. sprawie wniesiony został pod obrady z inicjatywy Burmistrza Ińska.

Projekt uchwały sporządził: Maciej Janczak.

ZAROSEK LEŚCIC

MAPA EWIDENCYJNA
Skala 1:1000



Mapa nie zawiera wszystkich informacji
określonych w rozporządzeniu
Ministra Rolnictwa i Gospodarki
Rolniczo-Leśnej, Przemysłu Spożywczo-Przyrządniczego i Budownictwa
z dn. 20.03.2001 r. w sprawie ewidencji
gruntów i budynków (Dz.U. nr 30 poz. 454
z późn. zm.)

656
R/IIb

92

–PROJEKT–

Uchwała Nr
Rady Miejskiej w Ińsku
z dnia

Druk nr 15
Załącznik nr 16
Do protokołu nr 14/2017
z l. ogólnego porządku Rady
Rady Miejskiej w Ińsku
z dnia 21.05.2017 r.

w sprawie wyrażenia zgody na dzierżawę na okres 9 lat nieruchomości gruntowej oznaczonej nr geodezyjnym działki 41/1, stanowiącej własność Gminy Ińsko oraz odstąpienia od przetargowego trybu zawarcia umowy dzierżawy

Na podstawie art. 18 ust. 2 pkt 9 lit. a ustawy z dnia 8 marca 1990 r. o samorządzie gminnym (t.j. Dz.U. z 2016 r., poz. 446, 1579, 1948) oraz art. 13 ust. 1, art. 37 ust. 3 i 4 ustawy z dnia 21 sierpnia 1997 r. o gospodarce nieruchomościami (t.j. Dz.U. z 2016 r. poz. 2147, 2260) uchwała się, co następuje:

§ 1. Wyraża się zgodę na oddanie w dzierżawę na okres 9 lat części nieruchomości gruntowej niezabudowanej, oznaczonej numerem geodezyjnym działki 41/1, o powierzchni 0,4047 ha, położonej w Ińsku obręb II, przy ulicy Władysława Broniewskiego, dla której Sąd Rejonowy w Stargardzie V Wydział Ksiąg Wieczystych prowadzi księgę wieczystą numer SZ1T/00092198/8, stanowiącej własność Gminy Ińsko.

§ 2. Wyraża się zgodę na odstąpienie od obowiązku przetargowego trybu zawarcia umowy dzierżawy nieruchomości opisanej w § 1 niniejszej uchwały.

§ 3. Wykonanie uchwały powierza się Burmistrzowi Ińska.

§ 4. Uchwała wchodzi w życie z dniem podjęcia.

Projekt uchwały pod względem prawnym zatwierdził:

Sekretarz Gminy
mgr Jarosław Leśkiw

RADCA PRAWNY
Anna Krawczunas-Kowalczyk

UZASADNIENIE

Gmina Ińsko jest właścicielem nieruchomości gruntowej niezabudowanej, oznaczonej numerem geodezyjnym działki 41/1, o powierzchni 0,4047 ha, położonej w Ińsku obręb II, przy ulicy Władysława Broniewskiego, dla której Sąd Rejonowy w Stargardzie V Wydział Ksiąg Wieczystych prowadzi księgę wieczystą numer SZ1T/00092198/8. Zgodnie z ustaleniami obowiązującego miejscowego planu zagospodarowania przestrzennego miasta Ińsko, zatwierdzonego uchwałą Rady Miejskiej w Ińsku Nr XIV/90/2011 z dnia 27 października 2011 roku w sprawie miejscowego planu zagospodarowania przestrzennego miasta Ińsko obręb I i obręb II (Dziennik Urzędowy Województwa Zachodniopomorskiego z dnia 11 lutego 2016 roku, pozycja 742), ww. działka położona jest na terenie oznaczonym symbolem 128MN,U – „Teren zabudowy mieszkaniowej jednorodzinnej, teren zabudowy usługowej”.

W dniu 11 stycznia 2017 roku do Urzędu Gminy i Miasta w Ińsku wpłynął wniosek o wydzierżawienie ww. nieruchomości na okres 9 lat, z zamiarem założenia plantacji roślin ozdobnych w doniczkach.

Na podstawie art. 18 ust. 2 pkt 9 lit. „a” ustawy o samorządzie gminnym „Do wyłącznej właściwości rady gminy należy podejmowanie uchwał w sprawach majątkowych gminy, przekraczających zakres zwykłego zarządu, dotyczących zasad nabywania, zbywania i obciążania nieruchomości oraz ich wydzierżawiania lub wynajmowania na czas oznaczony dłuższy niż 3 lata lub na czas nieoznaczony, o ile ustawy szczególne nie stanowią inaczej; uchwała rady gminy jest wymagana również w przypadku, gdy po umowie zawartej na czas oznaczony do 3 lat strony zawierają kolejne umowy, których przedmiotem jest ta sama nieruchomość; do czasu określenia zasad wójt może dokonywać tych czynności wyłącznie za zgodą rady gminy”.

Zgodnie z art. 13 ust. 1, ustawy o gospodarce nieruchomościami „Z zastrzeżeniem wyjątków wynikających z ustaw, nieruchomości mogą być przedmiotem obrotu. W szczególności nieruchomości mogą być przedmiotem sprzedaży, zamiany i zrzeczenia się, oddania w użytkowanie wieczyste, w najem lub dzierżawę, użyczenia, oddania w trwałą zarząd (...)”.

Rada Gminy może wyrazić zgodę na odstąpienie od obowiązku przetargowego trybu zawarcia umowy dzierżawy, o czym stanowi zdanie drugie art. 37 ust. 4 ustawy o gospodarce nieruchomościami: „Wojewoda albo odpowiednia rada lub sejmik mogą wyrazić zgodę na odstąpienie od obowiązku przetargowego trybu zawarcia tych umów”, tj. umów użytkowania, najmu lub dzierżawy na czas oznaczony dłuższy niż 3 lata lub na czas nieoznaczony, których zawarcie, zgodnie z zapisem zawartym w zdaniu pierwszym cytowanego przepisu, następuje w drodze przetargu.

Przedmiotowa nieruchomość zostanie przeznaczona do dzierżawy w drodze bezprzetargowej z przeznaczeniem na założenie plantacji roślin ozdobnych w doniczkach.

Mając powyższe na uwadze zasadne jest podjęcie uchwały o wyrażeniu zgody na dzierżawę na okres 9 lat nieruchomości gruntowej niezabudowanej, stanowiącej własność Gminy Ińsko, położonej w Ińsku obręb II, przy ulicy Władysława Broniewskiego, działki numer geodezyjny 41/1 oraz odstąpienia od przetargowego trybu zawarcia umowy dzierżawy.

Projekt uchwały w ww. sprawie wniesiony został pod obrady z inicjatywy Burmistrza Ińska.

Projekt uchwały sporządził: Maciej Janczak.

J. Rosca Łeśka

MAPA EWIDENCYJNA

Skala 1:1000



Dokument nie zawiera wszystkich informacji określonych w rozporządzeniu Ministra Prawa § 86 ust. 1 rozporządzenia Ministra Rolnictwa Regionalnego i Budownictwa z dn. 29.03.2011 r. w sprawie ewidencji gruntów i budynków (Dz.U. nr 38 poz. 454 z późn. zm.)

656 RIIIb

- PROJEKT -

Uchwała Nr.....
Rady Miejskiej w Ińsku
z dnia.....

Załącznik nr 16
BB Protokółu nr
z dnia
Rady Miejskiej w Ińsku
z dnia

w sprawie niewyrażenia zgody na wyodrębnienie w budżecie Gminy Ińsko środków stanowiących fundusz sołecki w 2018 roku.

Na podstawie art. 18 ust. 2 pkt 15 ustawy z dnia 8 marca 1990 roku o samorządzie gminnym (tj. Dz. U. z 2016 r. poz. 446, 1579, 1948) oraz art. 2 ust. 1 ustawy z dnia 21 lutego 2014 roku o funduszu sołeckim (tj. Dz. U. z 2014 r. poz. 301) uchwała się, co następuje:

§ 1. Nie wyraża się zgody na wyodrębnienie w budżecie Gminy Ińsko środków stanowiących funduszu sołecki w 2018 roku.

§ 2. Wykonanie uchwały powierza się Burmistrzowi Ińska.

§ 3. Traci moc uchwała Nr XXVIII/195/2013 Rady Miejskiej w Ińsku z dnia 26 marca 2013 roku w sprawie wyrażenia zgody na wyodrębnienie funduszu sołeckiego.

§ 4. Uchwała wchodzi w życie z dniem podjęcia

RADCA PRAWNY
Kiercunas-Kowalczyk
Anna Krawczunas-Kowalczyk

Projekt uchwały pod względem prawnym zatwierdził:

Sekretarz Gminy

mgr Jarosław Leskiw
mgr Jarosław Leskiw

UZASADNIENIE

Zgodnie z art. 2 ust. 1 ustawy z dnia 21 lutego 2014 roku o funduszu sołeckim Rada Gminy rozstrzyga o wyodrębnieniu w budżecie gminy środków stanowiących fundusz, podejmując uchwałę, w której wyraża zgodę albo nie wyraża zgody na wyodrębnienie funduszu. Uchwała podejmowana jest w terminie do dnia 31 marca roku poprzedzającego rok budżetowy.

Mając na uwadze możliwości finansowe i dochody Gminy Ińsko, zabezpieczenie środków w ramach funduszu sołeckiego na 2018 rok byłoby utrudnieniem w realizacji podstawowych zadań gminy. Za celowe uważa się wspieranie idei samorządowej, tym samym mimo niewyodrębnienia funduszu sołeckiego na rok 2018, wydatki na rzecz poszczególnych sołectw będą ponoszone zgodnie z faktycznymi potrzebami.

Projekt uchwały sporządziła:
Elżbieta Tomkowiak

-PROJEKT-
Uchwała Nr / / 2017
Rady Miejskiej w Ińsku
 z dnia 2017 roku

Załącznik nr 18
 Do protokołu nr 13/2017
 z ...
 Rady Miejskiej w Ińsku
 z dnia ...

w sprawie zmian budżetu i zmian w budżecie na 2017 rok.

Na podstawie art. 18 ust. 2 pkt. 4 ustawy z dnia 8 marca 1990 roku o samorządzie gminnym (t.j. Dz. U. z 2016 r. poz. 446, 1579, 1948) uchwała się, co następuje:

§ 1. Dokonuje się przesunięć w planie dochodów budżetu gminy w zakresie zadań własnych na łączną kwotę **607,00 zł**:

1) ZMNIJSZA SIĘ DOCHODY:

- w dziale **756** – Dochody od osób prawnych, od osób fizycznych i od innych jednostek nieposiadających osobowości prawnej oraz wydatki związane z ich poborem, rozdział **75621** – Udziały gmin w podatkach stanowiących dochód budżetu państwa, § **0010** – Podatek dochodowy od osób fizycznych - **607,00 zł**

2) ZWIĘKSZA SIĘ DOCHODY:

- w dziale **750** – Administracja publiczna, rozdział **75095** – Pozostała działalność, § **0970** – Wpływy z różnych dochodów - **607,00 zł**

§ 2. Zmniejsza się dochody i wydatki budżetu gminy w zakresie zadań własnych na łączną kwotę **100.065,00 zł**:

1) ZMNIJSZA SIĘ DOCHODY:

- w dziale **758** – Różne rozliczenia, rozdział **75801** – Część oświatowa subwencji ogólnej dla jednostek samorządu terytorialnego, § **2920** – Subwencje ogólne z budżetu państwa - **100.065,00 zł**

2) ZMNIJSZA SIĘ WYDATKI:

- w dziale **801** – Oświata i wychowanie, rozdział **80101** – Szkoły podstawowe, § **4210** – Zakup materiałów i wyposażenia - **5.000,00 zł**
- w dziale **801** – Oświata i wychowanie, rozdział **80101** – Szkoły podstawowe, § **4260** – Zakup energii - **30.000,00 zł**
- w dziale **801** – Oświata i wychowanie, rozdział **80101** – Szkoły podstawowe, § **4300** – Zakup usług pozostałych - **10.000,00 zł**
- w dziale **801** – Oświata i wychowanie, rozdział **80104** – Przedszkola, § **4210** – Zakup materiałów i wyposażenia - **10.065,00 zł**
- w dziale **801** – Oświata i wychowanie, rozdział **80110** – Gimnazja, § **4210** – Zakup materiałów i wyposażenia - **5.000,00 zł**

- w dziale **801** – Oświata i wychowanie, rozdział **80110** – Gimnazja, § **4260** – Zakup energii - **20.000,00 zł**
- w dziale **801** – Oświata i wychowanie, rozdział **80113** – Dowożenie uczniów do szkół, § **4300** – Zakup usług pozostałych - **20.000,00 zł**

§ 3. Zwiększa się dochody i wydatki budżetu gminy w zakresie zadań własnych na łączną kwotę **16.223,00 zł**:

1) ZWIĘKSZA SIĘ DOCHODY:

- w dziale **750** – Administracja publiczna, rozdział **75023** – Urzędy gmin (miast i miast na prawach powiatu), § **0970** – Wpływy z różnych dochodów - **5.000,00 zł**
- w dziale **750** – Administracja publiczna, rozdział **75095** – Pozostała działalność, § **0970** – Wpływy z różnych dochodów - **223,00 zł**
- w dziale **801** – Oświata i wychowanie, rozdział **80104** – Przedszkola, § **0660** – Wpływy z opłat za korzystanie z wychowania przedszkolnego - **6.000,00 zł**
- w dziale **855** – Rodzina, rozdział **85502** – Świadczenia rodzinne, świadczenie z funduszu alimentacyjnego oraz składki na ubezpieczenia emerytalne i rentowe z ubezpieczenia społecznego, § **2360** – Dotacje celowe z budżetu jednostki samorządu terytorialnego, udzielone w trybie art. 221 ustawy, na finansowanie lub dofinansowanie zadań zleconych do realizacji organizacjom prowadzącym działalność pożytku publicznego - **5.000,00 zł**

2) ZWIĘKSZA SIĘ WYDATKI:

- w dziale **750** – Administracja publiczna, rozdział **75023** – Urzędy gmin (miast i miast na prawach powiatu), § **4300** – Zakup usług pozostałych - **10.000,00 zł**
- w dziale **900** – Gospodarka komunalna i ochrona środowiska, rozdział **90095** – Pozostała działalność, § **4300** – Zakup usług pozostałych - **6.223,00 zł**

§ 4. Dokonuje się przesunięć w planie wydatków budżetu gminy w zakresie zadań własnych na łączną kwotę **30.000,00 zł**:

1) ZMNIĘJSZA SIĘ WYDATKI:

- w dziale **600** – Transport i łączność, rozdział **60016** – Drogi publiczne gminne, § **6050** – Wydatki inwestycyjne jednostek budżetowych - **18.000,00 zł**
- w dziale **750** – Administracja publiczna, rozdział **75023** – Urzędy gmin (miast i miast na prawach powiatu), § **6060** – Wydatki na zakupy inwestycyjne jednostek budżetowych (okna UGiM) - **10.000,00 zł**
- w dziale **921** – Kultura i ochrona dziedzictwa narodowego, rozdział **92109** – Domy i ośrodki kultury, świetlice i kluby, § **6050** – Wydatki inwestycyjne jednostek budżetowych (projektor) - **2.000,00 zł**

2) ZWIĘKSZA SIĘ WYDATKI:

- w dziale 600 – Transport i łączność, rozdział 60014 – Drogi publiczne powiatowe,
§ 6050 – Wydatki inwestycyjne jednostek budżetowych (chodnik
w m. Czertyń) - 30.000,00 zł

§ 5. Dokonuje się przesunięć w planie wydatków budżetu gminy w zakresie zadań własnych na łączną kwotę 40.458,00 zł:

1) ZMNIJSZA SIĘ WYDATKI:

- w dziale 750 – Administracja publiczna, rozdział 75023 – Urzędy gmin (miast i miast na prawach powiatu), § 4010 – Wynagrodzenia osobowe pracowników - 21.723,02 zł
- w dziale 750 – Administracja publiczna, rozdział 75023 – Urzędy gmin (miast i miast na prawach powiatu), § 4040 – Dodatkowe wynagrodzenie roczne - 1.830,30 zł
- w dziale 750 – Administracja publiczna, rozdział 75023 – Urzędy gmin (miast i miast na prawach powiatu), § 4110 – Składki na ubezpieczenia społeczne - 4.027,62 zł
- w dziale 750 – Administracja publiczna, rozdział 75023 – Urzędy gmin (miast i miast na prawach powiatu), § 4120 – Składki na Fundusz Pracy - 577,06 zł
- w dziale 750 – Administracja publiczna, rozdział 75023 – Urzędy gmin (miast i miast na prawach powiatu), § 4300 – Zakup usług pozostałych - 12.300,00 zł

2) ZWIĘKSZA SIĘ WYDATKI:

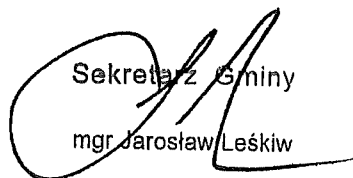
- w dziale 900 – Gospodarka komunalna i ochrona środowiska, rozdział 90002 – Gospodarka odpadami, § 4010 – Wynagrodzenia osobowe pracowników - 21.723,02 zł
- w dziale 900 – Gospodarka komunalna i ochrona środowiska, rozdział 90002 – Gospodarka odpadami, § 4040 – Dodatkowe wynagrodzenie roczne - 1.830,30 zł
- w dziale 900 – Gospodarka komunalna i ochrona środowiska, rozdział 90002 – Gospodarka odpadami, § 4110 – Składki na ubezpieczenia społeczne - 4.027,62 zł
- w dziale 900 – Gospodarka komunalna i ochrona środowiska, rozdział 90002 – Gospodarka odpadami, § 4120 – Składki na Fundusz Pracy - 577,06 zł
- w dziale 900 – Gospodarka komunalna i ochrona środowiska, rozdział 90095 – Pozostała działalność, § 4010 – Wynagrodzenia osobowe pracowników - 4.000,00 zł
- w dziale 900 – Gospodarka komunalna i ochrona środowiska, rozdział 90095 – Pozostała działalność, § 4110 – Składki na ubezpieczenia społeczne - 2.000,00 zł
- w dziale 900 – Gospodarka komunalna i ochrona środowiska, rozdział 90095 – Pozostała działalność, § 4120 – Składki na Fundusz Pracy - 300,00 zł
- w dziale 900 – Gospodarka komunalna i ochrona środowiska, rozdział 90095 – Pozostała działalność, § 4170 – Wynagrodzenia bezosobowe - 6.000,00 zł

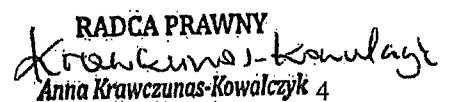
RADCA PRAWNY
Kwarczynska-Kowalczyk
Anna Kwarczynska-Kowalczyk³

§ 6. Wykonanie uchwały powierza się Burmistrzowi Ińska.

§ 7. Uchwała wchodzi w życie z dniem podjęcia i podlega ogłoszeniu w Dzienniku Urzędowym Województwa Zachodniopomorskiego.

Projekt uchwały pod względem prawnym zatwierdził:


Sekretarz Gminy
mgr Jarosław Leśkiw

RADCA PRAWNY

Anna Krawczunas-Kowalczyk 4

UZASADNIENIE

1. Zgodnie z art. 18 ust. 2 pkt. 4 ustawy z dnia 8 marca 1990 roku o samorządzie gminnym do wyłącznej właściwości rady gminy należy uchwalanie budżetu gminy, rozpatrywanie sprawozdania z wykonania budżetu oraz podejmowanie uchwały w sprawie udzielenia lub nie udzielenia absolutorium z tego tytułu. Zmiany w planie wydatków dokonywane są między innymi na wniosek kierowników jednostek. Pomiędzy działami klasyfikacji budżetowej przeprowadzenie zmian należy wyłącznie do kompetencji organu stanowiącego jednostki samorządu terytorialnego i powinny zostać dokonywane w formie prawem przypisanej, czyli w formie uchwały.
2. Załącznik do pisma Ministra Rozwoju i Finansów nr ST3.4750.1.2017 w sprawie rocznej kwoty subwencji ogólnej dla gminy na 2017 rok.
3. Pismo Dyrektora Zespołu Szkół w Ińsku Nr ZS III/3002/2/2017 z dnia 28 lutego 2017 roku w sprawie zmiany w planie wydatków budżetowych na rok 2017.
4. W związku ze zmianami budżetu i w budżecie plan po stronie dochodów wyniesie 13.264.947,78 zł, wydatków 12.924.020,78 zł, planowana nadwyżka natomiast kształtuje się na poziomie 340.927,00 zł w całości przeznaczona na spłatę rat kredytów i pożyczek - rozchody

Projekt uchwały sporządziła:
Elżbieta Tomkowiak

- PROJEKT -

Uchwała Nr/...../2017
Rady Miejskiej w Ińsku
z dnia roku

Załącznik nr 18
Do protokołu nr 13/2017
z dnia 27.03.2017 r.
Rady Miejskiej w Ińsku
z dnia 27.03.2017 r.

w sprawie udzielenia pomocy rzeczowej Powiatowi Stargardzkiemu na realizację zadania inwestycyjnego „Przebudowa drogi powiatowej nr 1763Z od drogi 151 do granic powiatu (Czertyń). Budowa chodnika w miejscowości Czertyń (wzdłuż placu zabaw)”.

Na podstawie art. 10 ust. 2 oraz art. 18 ust. 1 ustawy z dnia 8 marca 1990 roku o samorządzie gminnym (tj. Dz.U. z 2016 r. poz. 446, 1579, 1948), art. 216 ust. 2 pkt 5 oraz art. 220 ust. 1 i 2 ustawy z dnia 27 sierpnia 2009 roku o finansach publicznych (tj. Dz.U. z 2016 r. poz. 1870, 1984, 2260, 1948, z 2017 r. poz. 191) uchwała się, co następuje:

§ 1. Udziela się z budżetu Gminy Ińsko pomocy rzeczowej Powiatowi Stargardzkiemu z przeznaczeniem na realizację zadania inwestycyjnego pod nazwą „Przebudowa drogi powiatowej nr 1763Z od drogi 151 do granicy powiatu (Czertyń). Budowa chodnika w miejscowości Czertyń (wzdłuż placu zabaw)”.

§ 2. Pomoc rzeczowa, o której mowa w § 1, zostanie udzielona poprzez poniesienie wydatków tytułem robocizny i pracy sprzętu przy wykonywaniu robót niezbędnych do wykonania zadania, wykonania robót wykończeniowych, materiałów do wykonania warstw konstrukcyjnych oraz materiałów pomocniczych.

§ 3. Pomoc rzeczowa, o której mowa w § 1, zostanie sfinansowana ze środków budżetu Gminy Ińsko na 2017 rok, w wysokości nie wyższej niż 30.000 zł.

§ 4. Szczegółowe warunki udzielenia pomocy rzeczowej oraz jej przekazania określone zostaną w umowie zawartej pomiędzy Powiatem Stargardzkim a Gminą Ińsko.

§ 5. Do zawarcia umowy, o której mowa w §4, upoważnia się Burmistrza Ińska.

§ 6. Wykonanie uchwały powierza się Burmistrzowi Ińska.

§ 7. Uchwała wchodzi w życie z dniem podjęcia.

Projekt uchwały pod względem prawnym zatwierdził:

RADCA PRAWNY
Krawczunas-Kowalczyk
Anna Krawczunas-Kowalczyk

Sekretarz Gminy
mgr Jarosław Łoskiw

UZASADNIENIE

Zgodnie z art. 10 ust. 1 ustawy o samorządzie gminnym wykonywanie zadań publicznych może być realizowane w drodze współdziałania między jednostkami samorządu terytorialnego. Gminy, związki międzygminne oraz stowarzyszenia jednostek samorządu terytorialnego mogą sobie wzajemnie bądź innym jednostkom samorządu terytorialnego udzielać pomocy, w tym pomocy finansowej (art. 10 ust. 2 u.s.g.).

Art. 216 ust. 2 pkt 5 ustawy z dnia 27 sierpnia 2009 roku o finansach publicznych stanowi, iż wydatki budżetowe jednostek samorządu terytorialnego są przeznaczone na realizację zadań określonych w odrębnych przepisach, w tym na pomoc rzeczową lub finansową dla innych jednostek samorządu terytorialnego, określoną przez organ stanowiący jednostki samorządu terytorialnego odrębną uchwałą.

Stosownie do treści art. 220 ustawy o finansach publicznych z budżetu jednostki samorządu terytorialnego może być udzielona innym jednostkom samorządu terytorialnego pomoc finansowa w formie dotacji celowej lub pomoc rzeczowa. Podstawą udzielenia takiej pomocy jest umowa.

W oparciu o powyższe Gmina Ińsko w porozumieniu ze Starostwem Powiatowym w Stargardzie planuje realizować w 2017 roku zadanie inwestycyjne pn.: „Przebudowa drogi powiatowej nr 1763Z od drogi 151 do granicy powiatu (Czertyń). **Budowa chodnika w miejscowości Czertyń (wzdłuż placu zabaw)**”.

Wysokość środków finansowych przeznaczonych na realizację powyższego zadania wynosi **60.000,00 zł (sześćdziesiąt tysięcy złotych)**. W budżecie Gminy Ińsko na 2017 rok zgodnie z uchwałą Rady Miejskiej Nr z dnia marca 2017 roku w zakresie zmian budżetu i zmian w budżecie zaplanowano na realizację w/w zadania kwotę 30.000,00 zł (trzydzieści tysięcy złotych).

Powiat Stargardzki zabezpiecza w budżecie w roku 2017 kwotę 30.000,00 zł brutto (trzydzieści tysięcy złotych) z przeznaczeniem na zakup materiałów do wykonania w/w zadania, tj. krawężników betonowych, obrzeży betonowych, kostki brukowej betonowej w ilościach niezbędnych do wykonania zadania.

Szczegółowe warunki udzielenia pomocy rzeczowej określone zostaną w umowie zawartej pomiędzy Powiatem Stargardzkim a Gminą Ińsko.

Projekt uchwały w w/w sprawie wniesiony pod obrady z inicjatywy Burmistrza Ińska.

Projekt uchwały sporządziła:
Elżbieta Tomkowiak
Skarbnik Gminy