

**Uchwała Nr XI / 58 / 2015**  
**Rady Miejskiej w Ińsku**  
**z dnia 24 września 2015 roku**

**w sprawie zmiany miejscowego planu zagospodarowania przestrzennego**  
**miasta Ińsko obręb I i obręb II**

Na podstawie art. 18 ust. 2 pkt 5 ustawy z dnia 8 marca 1990 r. o samorządzie gminnym (Dz. U. z 2013 r. poz. 594, 1318, z 2014 r. poz. 379, 1072 ) oraz art. 20 ust. 1 i art. 27 ustawy z dnia 27 marca 2003 r. o planowaniu i zagospodarowaniu przestrzennym (Dz. U. z 2015 r. poz. 199, 443 ) Rada Miejskiej w Ińsku uchwala, co następuje:

§ 1. 1. Zgodnie z uchwałą Nr V/19/2015 Rady Miejskiej w Ińsku z dnia 30 stycznia 2015 r. w sprawie przystąpienia do zmiany miejscowego planu zagospodarowania przestrzennego miasta Ińsko obręb I i obręb II, po stwierdzeniu, że zmiana planu nie narusza ustaleń Studium uwarunkowań i kierunków zagospodarowania przestrzennego Gminy Ińsko przyjętego uchwałą Nr III/18/2002 Rady Miejskiej w Ińsku z dnia 30 grudnia 2002 r., uchwała się zmianę miejscowego planu zagospodarowania przestrzennego miasta Ińsko uchwalonego uchwałą Rady Miejskiej w Ińsku Nr XIV/90/2011 z dnia 27 października 2011 r. (Dz. Urz. Woj. Zachodniopomorskiego z 2012 r. poz. 185 ze zm.), obejmującą oznaczony na rysunku zmiany planu teren o powierzchni 1,19 ha, zwaną dalej „zmianą planu”.

2. Integralną część uchwały stanowią:

- 1) załączniki nr 1- rysunek zmiany planu opracowany w skali 1:500;
- 2) załącznik nr 2 - wyrys ze Studium uwarunkowań i kierunków zagospodarowania przestrzennego gminy, na którym teren objęty zmianą planu oznaczono graficznie symbolem granic;
- 3) załącznik nr 3 – rozstrzygnięcie o sposobie rozpatrzenia uwag do projektu zmiany planu;
- 4) załącznik nr 4 - rozstrzygnięcie o sposobie realizacji, zapisanych w zmianie planu, inwestycji z zakresu infrastruktury technicznej, które należą do zadań własnych gminy, oraz o zasadach ich finansowania, zgodnie z przepisami o finansach publicznych.

3. Na rysunku zmiany planu ustalono następujące elementy:

- 1) granicę obszaru objętego zmianą planu;
- 2) linie rozgraniczające tereny o różnym przeznaczeniu lub różnych zasadach zagospodarowania;
- 3) przeznaczenie terenu;
- 4) nieprzekraczalne linie zabudowy.

4. Przedmiot ustaleń określonych w niniejszej uchwale, obejmuje zmianę w zakresie zagospodarowania terenu i kształtowania zabudowy dla terenu oznaczonego na rysunku planu symbolem 47US,ZP.

§ 2. W uchwale Nr XIV/90/2011 Rady Miejskiej w Ińsku z dnia 27 października 2011 r. (Dz. Urz. Woj. Zachodniopomorskiego z 2012 r. poz. 185 ze zm.), wprowadza się następujące zmiany:

1) § 6 pkt 7 otrzymuje następujące brzmienie:

„7) przestrzenie publiczne w ramach terenów 17US,Ut; 47cUS; 48US; 81ZP,US,Ut mogą służyć organizacji imprez masowych, w związku z czym, ich zagospodarowanie musi zapewniać bezpieczeństwo ludności zgodnie z wymogami przepisów odrębnych.”

2) w § 14 w miejsce ust. 47 wprowadza się ustępy 47a, 47b i 47c, o następującym brzmieniu:

47a. Ustalenia dla terenu o symbolu:		Powierzchnia ( ha)
		0,18
1)	Przeznaczenie terenu	Teren zieleni urządzonej – park z zielenią wielopiętrową o charakterze izolacyjnym;
2)	Zagospodarowanie terenu i kształtowanie zabudowy	a) dopuszcza się realizację zjazdów drogowych z terenu 47bU, b) powierzchnia biologicznie czynna- min. 80% powierzchni terenu;
3)	Zasady i warunki scalania i podziału nieruchomości	a) nie wyznacza się granic obszarów scalania i podziału nieruchomości; b) ustala się zasady i warunki scalania i podziału nieruchomości dla procedury scalania i podziału wynikającej z uprawnień właścicieli lub użytkowników wieczystych gruntów, określonych w przepisach odrębnych: - minimalna powierzchnia działki – 1000 m <sup>2</sup> , - minimalna szerokość frontu działki - 50 m, - kierunek podziału geodezyjnego działek jako prostopadły do linii rozgraniczającej teren z przyległą drogą, z dopuszczalnym odchyleniem $\pm 20^\circ$ ;
4)	Ustalenia komunikacyjne; ustalenia w zakresie infrastruktury technicznej	dojazd – z drogi IaKDg(KDz) lub z drogi położonej poza granicami zmiany planu;
5)	Ochrona zabytków	brak obiektów i obszarów objętych ochroną;
6)	Ochrona środowiska, przyrody	obowiązują ustalenia § 4;
7)	Stawka procentowa od wzrostu wartości nieruchomości	0 %.


47b. Ustalenia dla terenu o symbolu:		Powierzchnia ( ha)
		0,79
1)	Przeznaczenie terenu	Teren zabudowy usługowej, w tym lokalizacji obiektu handlowo-usługowego o powierzchni sprzedaży do 1000 m <sup>2</sup> oraz stacji paliw płynnych, dopuszcza się realizację jednego mieszkania wbudowanego w obiekt usługowy lub wolnostojącego budynku mieszkalnego jednorodzinne dla właściciela obiektu usługowego;
2)	Zagospodarowanie terenu i kształtowanie zabudowy	a) wysokość zabudowy- do 2 kondygnacji, w tym poddasze, nie wyżej niż 10,5 m do najwyższej położonego elementu dachu, b) geometria dachów – strome dwu- lub wielospadowe, lub płaskie, lub kolebkowe, łukowe, c) nachylenie połaci dachowych dachów stromych – 25° do 40°, d) powierzchnia zabudowy - nie więcej niż 50% powierzchni działki budowlanej, e) powierzchnia biologicznie czynna – nie mniej niż 20% powierzchni działki budowlanej, f) wskaźnik intensywności zabudowy – od 0,1 do 1,0;
3)	Zasady i warunki scalania i podziału nieruchomości	a) nie wyznacza się granic obszarów scalania i podziału nieruchomości; b) ustala się zasady i warunki scalania i podziału nieruchomości dla procedury scalania i podziału wynikającej z uprawnień właścicieli lub użytkowników wieczystych gruntów, określonych w przepisach odrębnych: - minimalna powierzchnia działki – 1500 m <sup>2</sup> , - minimalna szerokość frontu działki - 25 m, - kierunek podziału geodezyjnego działek jako prostopadły do linii rozgraniczającej teren z przyległą drogą, z dopuszczalnym odchyleniem $\pm 20^\circ$ ;
4)	Ustalenia komunikacyjne; ustalenia w zakresie infrastruktury technicznej	a) dojazd – z drogi IaKDg(KDz) poprzez teren 47aZP, lub drogi IaKDg, lub z drogi położonej poza granicami zmiany planu, b) parkowanie – zgodnie z §11 pkt 7 i minimum 3 miejsce dla pojazdów

		wyposażonych w kartę parkingową, c) prąd - z sieci n/n w przyległych drogach, d) gaz - z sieci w przyległych drogach, e) woda - z sieci w przyległych drogach, f) kanalizacja - do sieci w przyległych drogach, g) wody opadowe – do czasu wykonanie sieci kanalizacji deszczowej rozsączone powierzchniowo i/lub gromadzone w ramach działki;
5)	Ochrona zabytków	brak obiektów i obszarów objętych ochroną;
6)	Ochrona środowiska, przyrody	obowiązują ustalenia § 4;
7)	Stawka procentowa od wzrostu wartości nieruchomości	30 %.

47c. Ustalenia dla terenu o symbolu:		Powierzchnia ( ha)
47cUS		0,22
1)	Przeznaczenie terenu	Teren sportu i rekreacji, w szczególności teren boisk sportowych, kortów, siłowni zewnętrznych;
2)	Zagospodarowanie terenu i kształtowanie zabudowy	a) zakaz zabudowy kubaturowej, b) powierzchnia biologicznie czynna - min. 40% powierzchni terenu;
3)	Zasady i warunki scalania i podziału nieruchomości	a) nie wyznacza się granic obszarów scalania i podziału nieruchomości, b) ustala się zasady i warunki scalania i podziału nieruchomości dla procedury wieczystych gruntów, określonych w przepisach odrębnych: - minimalna powierzchnia działki – 800 m <sup>2</sup> , - minimalna szerokość frontu działki - 20 m, - kierunek podziału geodezyjnego działek jako prostopadły do linii rozgraniczającej teren z przyległą drogą, z dopuszczalnym odchyleniem $\pm 20^\circ$ ;
4)	Ustalenia komunikacyjne; ustalenia w zakresie infrastruktury technicznej	a) dojazd – poprzez teren 48US, b) parkowanie – w ramach terenu 73Kp;
5)	Ochrona zabytków	brak obiektów i obszarów objętych ochroną;
6)	Ochrona środowiska, przyrody	obowiązują ustalenia § 4;
7)	Stawka procentowa od wzrostu wartości nieruchomości	0 %.

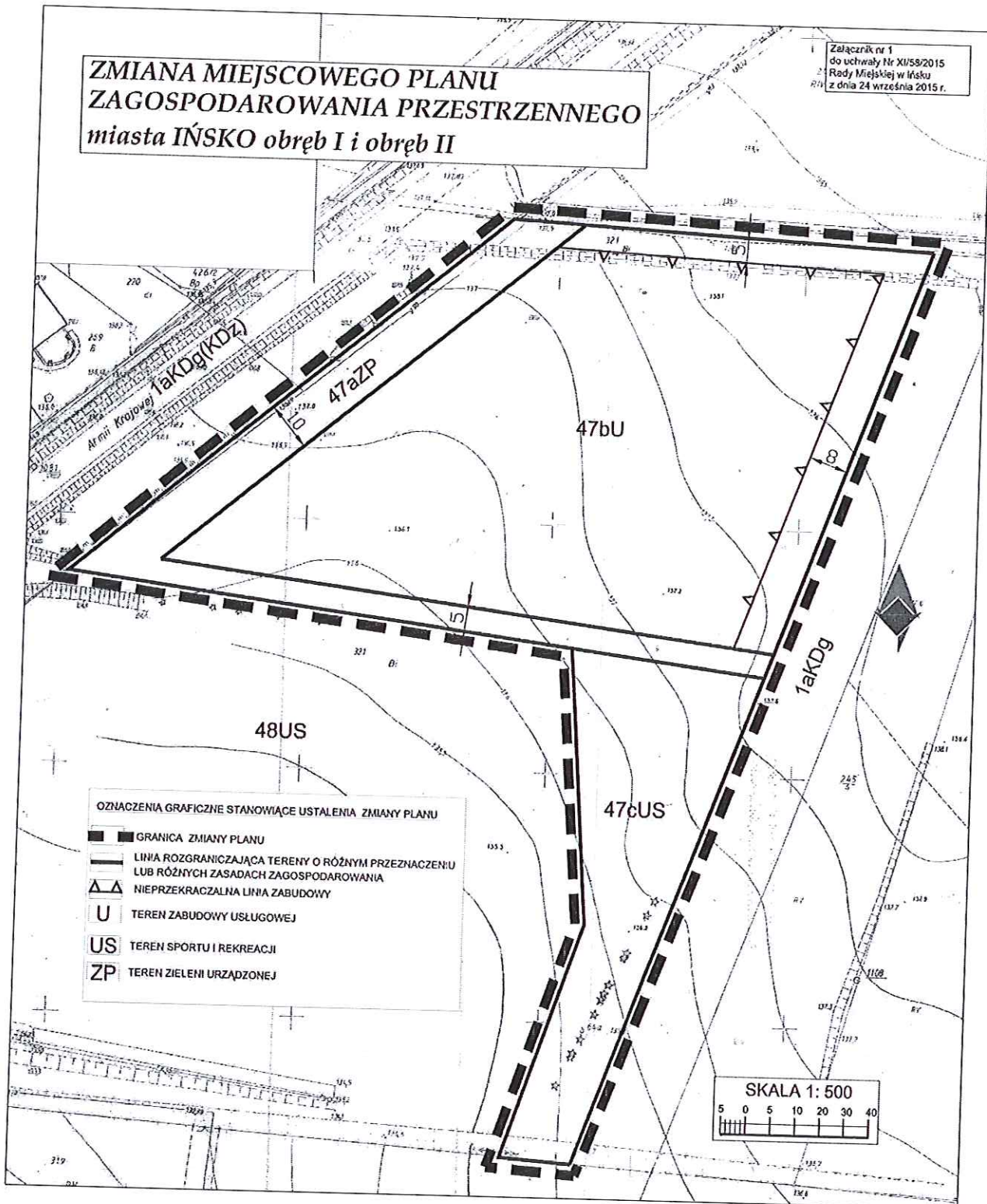
§ 3. Pozostałe ustalenia planu miejscowego zagospodarowania przestrzennego miasta Ińsko przyjętego uchwałą Nr XIV/90/2011 z dnia 27 października 2011 r. (Dz. Urz. Woj. Zachodniopomorskiego z 2012 r. poz. 185 ze zm.) pozostają bez zmian.

§ 4. Uchwała wchodzi w życie po upływie 14 dni od dnia jej ogłoszenia w Dzienniku Urzędowym Województwa Zachodniopomorskiego.

Przewodniczący  
Rady Miejskiej w Ińsku  
  
Włodzimierz Szafran

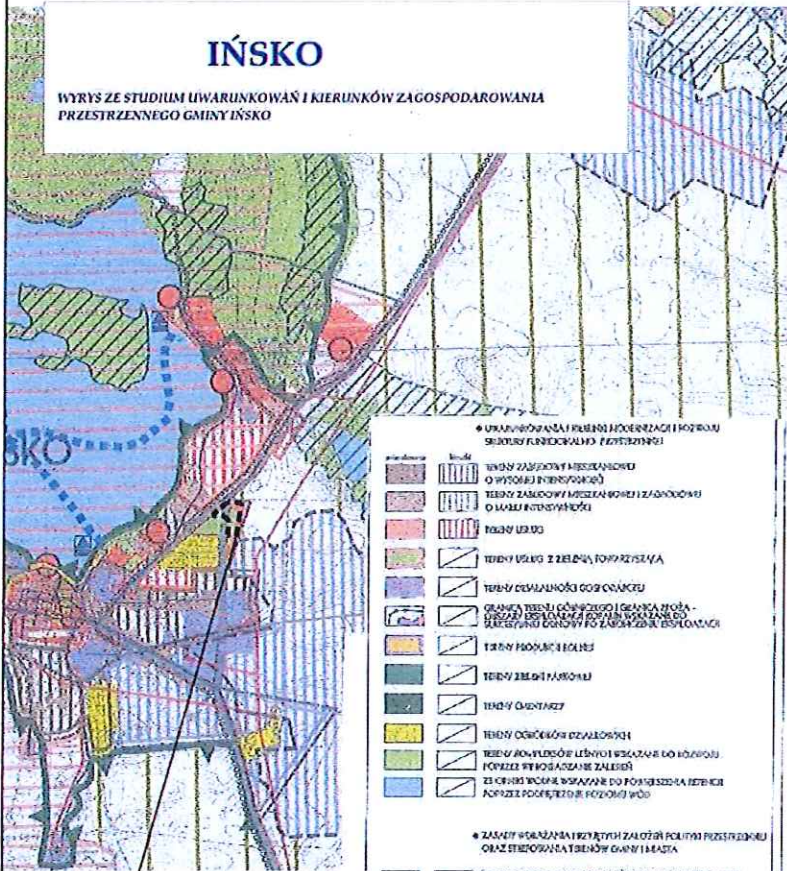
# ZMIANA MIEJSCOWEGO PLANU ZAGOSPODAROWANIA PRZESTRZENNEGO miasta IŃSKO obręb I i obręb II

Załącznik nr 1  
do uchwały Nr XI/59/2015  
Rady Miejskiej w Ińsku  
z dnia 24 września 2015 r.



# INSKO

## WYRYS ZE STUDIUM UWARUNKOWAŃ I KIERUNKÓW ZAGOSPODAROWANIA PRZESTRZENNEGO GMINY INSKO



**LEGENDA:**  
ORANICA OBSZARU OBJĘTEGO ZMIANA PLANU

### UKARUNKOWANIA I KIERUNKI ROZWOJU I KONTROLA STANU FUNKCJONALNO-PRZESTRZYNNEGO

- TERENY ZASŁONY I TERENY OGRANICZONE O WYSOKI WYKONCJONALNOŚCI
- TERENY ZAGOSPODAROWANIA W WYKONCJONALNOŚCI O MALEJ WYKONCJONALNOŚCI
- TERENY UŻYTKU
- TERENY UŻYTKU Z ZIELONIZACJĄ
- TERENY OGRANICZONEJ GOSPODAROWAĆ
- GRANICA TERENU GOSPODAROWANIA I GRANICA OBSZARU UŻYTKU
- TERENY PROJEKTOWANE
- TERENY ZBIORNIKOWE
- TERENY OGRANICZONE
- TERENY OGRANICZONE WYKONCJONALNOŚCI
- TERENY OGRANICZONE WYKONCJONALNOŚCI
- TERENY OGRANICZONE WYKONCJONALNOŚCI
- TERENY OGRANICZONE WYKONCJONALNOŚCI
- TERENY OGRANICZONE WYKONCJONALNOŚCI
- TERENY OGRANICZONE WYKONCJONALNOŚCI

### ZASADY WYKONCJONALNOŚCI ZA ODRĘBNIENIA I ZAGOSPODAROWANIA ORAZ STROKOWANIA TERENÓW GMINY I MIASTA

- STROKOWANIA PRZESTRZENNE I TERENY PRZESTRZENNE
- STROKOWANIA PRZESTRZENNE I TERENY PRZESTRZENNE
- STROKOWANIA PRZESTRZENNE I TERENY PRZESTRZENNE
- STROKOWANIA PRZESTRZENNE I TERENY PRZESTRZENNE
- STROKOWANIA PRZESTRZENNE I TERENY PRZESTRZENNE
- STROKOWANIA PRZESTRZENNE I TERENY PRZESTRZENNE
- STROKOWANIA PRZESTRZENNE I TERENY PRZESTRZENNE
- STROKOWANIA PRZESTRZENNE I TERENY PRZESTRZENNE
- STROKOWANIA PRZESTRZENNE I TERENY PRZESTRZENNE
- STROKOWANIA PRZESTRZENNE I TERENY PRZESTRZENNE

### ZASADY WYKONCJONALNOŚCI ZA ODRĘBNIENIA I ZAGOSPODAROWANIA

- GRANICA OBSZARU TERENU GOSPODAROWANIA
- GRANICA OBSZARU TERENU GOSPODAROWANIA
- SZLAKI WODNE
- SZLAKI KONTROLNE
- SZLAKI WODNE
- PŁACI I WYKONCJONALNOŚCI
- CIERNY AMWOKAR I WYKONCJONALNOŚCI
- CIERNY AMWOKAR I WYKONCJONALNOŚCI

### UKARUNKOWANIA I KIERUNKI ROZWOJU I KONTROLA STANU FUNKCJONALNO-PRZESTRZYNNEGO

- DROGI KONTROLNE
- DROGI WODNOŚCI
- DROGI KONTROLNE
- DROGI KONTROLNE
- FUNKCJE
- TERENY KONTROLNE
- KONTROLNE
- FUNKCJE KONTROLNE
- UKARUNKOWANIA I KIERUNKI ROZWOJU I KONTROLA
- TERENY KONTROLNE
- TERENY KONTROLNE
- GOSPODAROWANIA
- STROKOWANIA PRZESTRZENNE
- LINE KONTROLNE
- STROKOWANIA PRZESTRZENNE
- MAGISTRALNE WYKONCJONALNOŚCI
- UKARUNKOWANIA
- WYKONCJONALNOŚCI
- MAGISTRALNE KONTROLNE
- OGRANICZONE
- PRZESTRZENNE

### UKARUNKOWANIA I KIERUNKI ROZWOJU I KONTROLA STANU FUNKCJONALNO-PRZESTRZYNNEGO

- GRANICE GMINY I MIASTA
- GRANICE OBSZARÓW

**Załącznik nr 3**  
do uchwały Nr XI/58/2015  
Rady Miejskiej w Ińsku  
z dnia 24 września 2015 r.

**Rozstrzygnięcie**  
**o sposobie rozpatrzenia uwag do projektu zmiany miejscowego planu zagospodarowania**  
**przestrzennego miasta Ińsko obręb I i obręb II**

Na podstawie art. 20 ust. 1 ustawy z dnia 27 marca 2003 r. o planowaniu i zagospodarowaniu przestrzennym (Dz. U. z 2015 r. poz. 199, 443) Rada Miejska w Ińsku rozstrzyga, co następuje - do wyłożonego do publicznego wglądu projektu zmiany miejscowego planu zagospodarowania przestrzennego uwagi nie wpłynęły.

**Załącznik nr 4**  
do uchwały Nr XI/58/2015  
Rady Miejskiej w Ińsku  
z dnia 24 września 2015 r.

**Rozstrzygnięcie**  
**o sposobie realizacji zapisanych w zmianie planu zagospodarowania przestrzennego**  
**miasta Ińsko obręb I i obręb II, inwestycji z zakresu infrastruktury technicznej, które**  
**należą do zadań własnych gminy oraz zasadach ich finansowania**

Na podstawie art. 20 ust. 1 ustawy z dnia 27 marca 2003 r. o planowaniu i zagospodarowaniu przestrzennym (Dz. U. z 2015 r. poz. 199, 443) Rada Miejska w Ińsku rozstrzyga, co następuje - realizacja inwestycji z zakresu infrastruktury technicznej, które należą do zadań własnych gminy, nie wynika z ustaleń zmiany planu.